

Вышний Волочек



Герб Вышнего Волочка



Герб Вышнего Волочка был принят 16 ноября 1999 года. В основе герба — исторический герб города, утвержденный 2 апреля 1772 года. «Серебряный щит, на котором изображена императорская корона, означает милость и покровительство царя. В конце щита изображена вода и нагруженная товаром барка - деревянная лодка, показывающая проход судов близ сего селения».

История возникновения города

История Вышнего Волочка начинается в далеком 15 веке.
Именно здесь проходил древний волок на пути из «варяг в греки»



От реки Тверца до реки Цна батраки тащили корабли на расстояние 10 километров. Это расстояние считалось небольшим, поэтому путь, которым шли батраки, назван не Волок, а Волочёк. «Вышний», потому что находился выше по течению реки, чем другие волоки. Много с тех пор воды утекло и из Волги, и из Мсты, а город как был "волоком", так и остался. И сейчас называется Вышний Волочёк.



Чтобы облегчить работу, бывший крепостной Михаил Сердюков задумал соединить реки Тверцу и Цну. Строительством каналов руководил сам царь Пётр 1.



Вышний-Волочекъ.

Водохранилище.—Шлюзъ.

№ 21.



В городе появились каналы и искусственное водохранилище. Между Петербургом и Москвой образовалась непрерывная водная магистраль. Город украсили гранитные набережные и ажурные мосты. № 14.

Город строился, развивалась промышленность и культура

Население города занималось обслуживанием судов, проходивших по Вышневолоцкой водной системе. Во второй половине 19 в. Вышний Волочек — крупный центр текстильной промышленности.

Вот таким мы наш город знаем и любим.

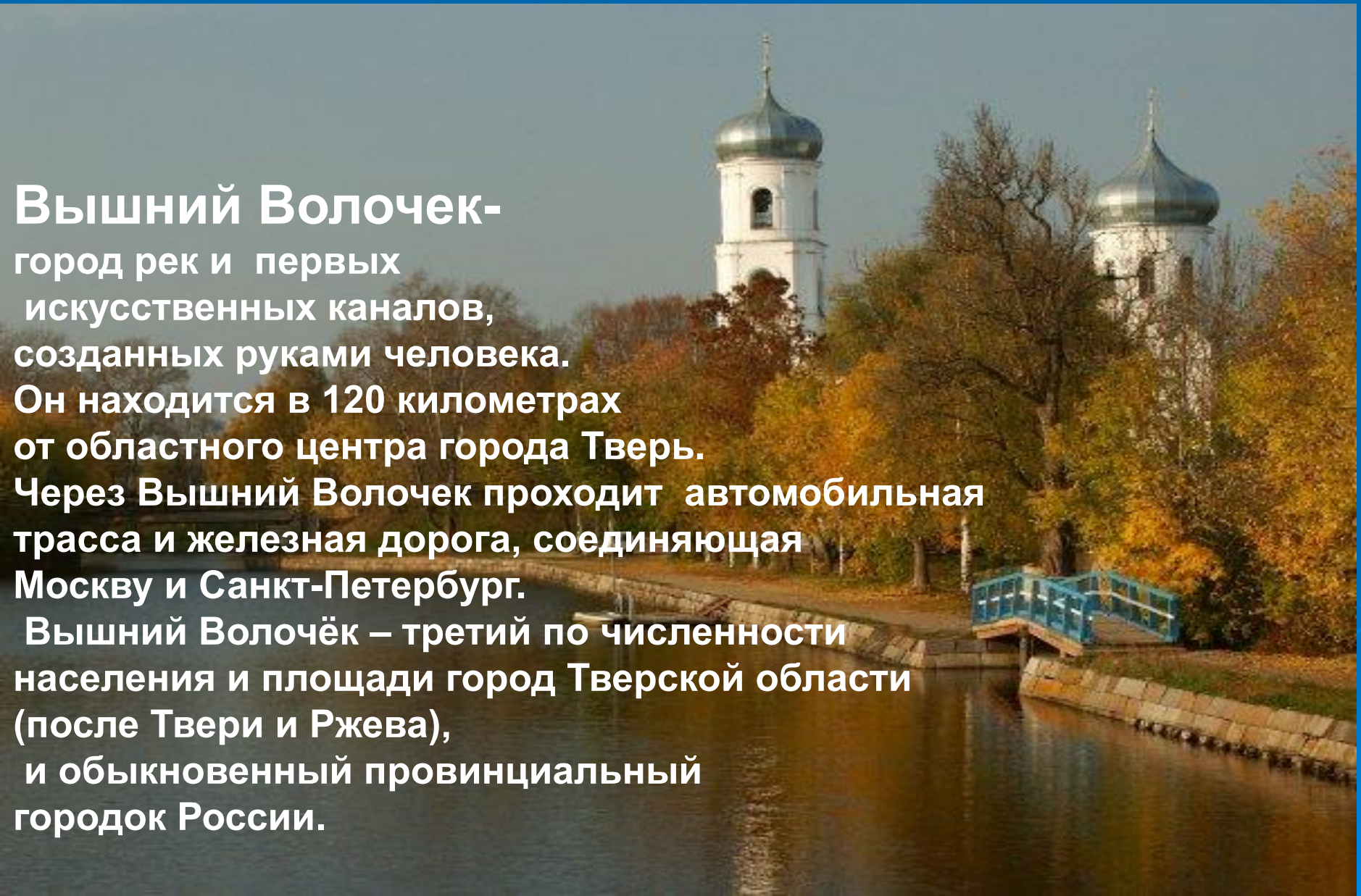
Вышний Волочек-

город рек и первых
искусственных каналов,
созданных руками человека.

Он находится в 120 километрах
от областного центра города Тверь.

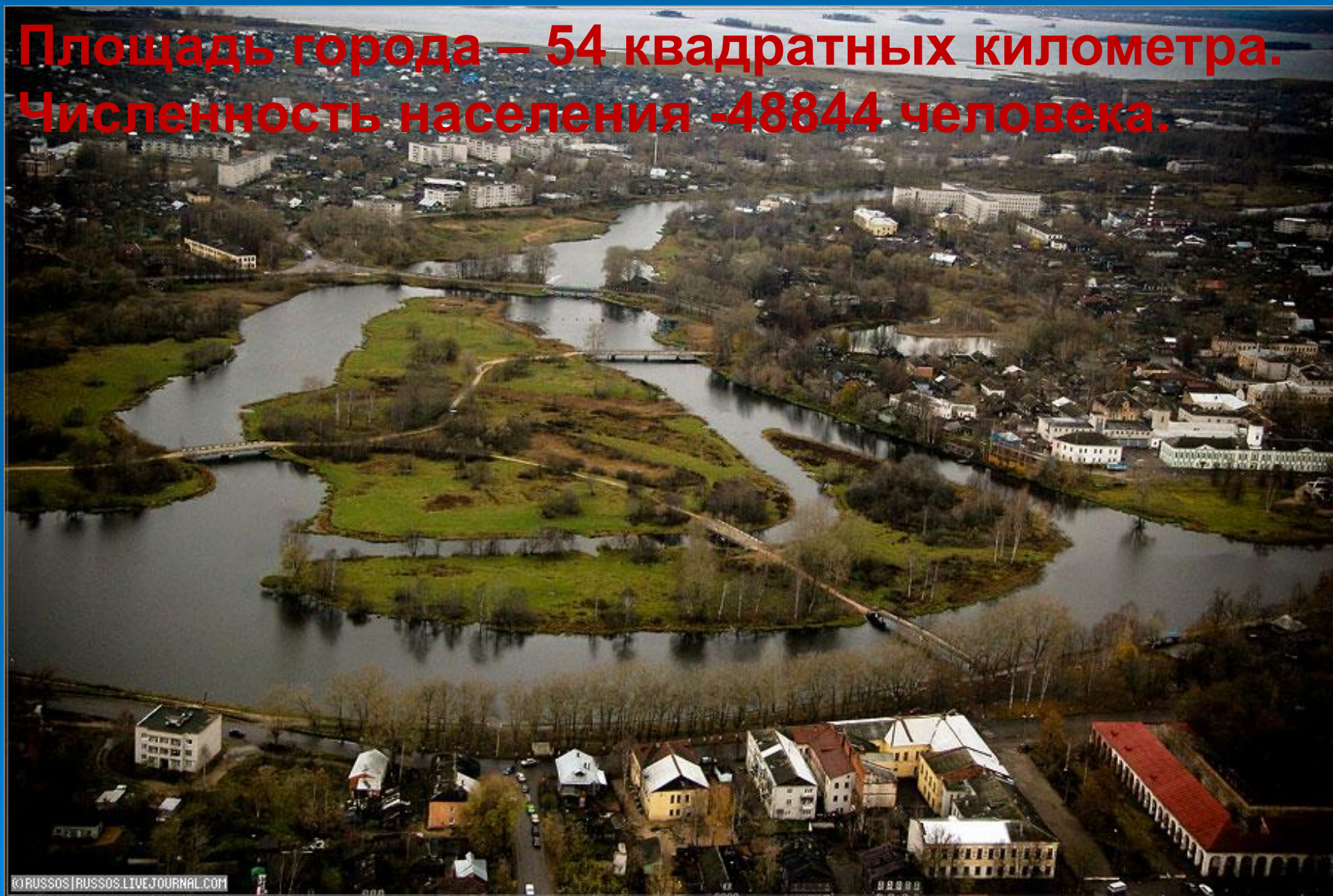
Через Вышний Волочек проходит автомобильная
трасса и железная дорога, соединяющая
Москву и Санкт-Петербург.

Вышний Волочёк – третий по численности
населения и площади город Тверской области
(после Твери и Ржева),
и обыкновенный провинциальный
городок России.

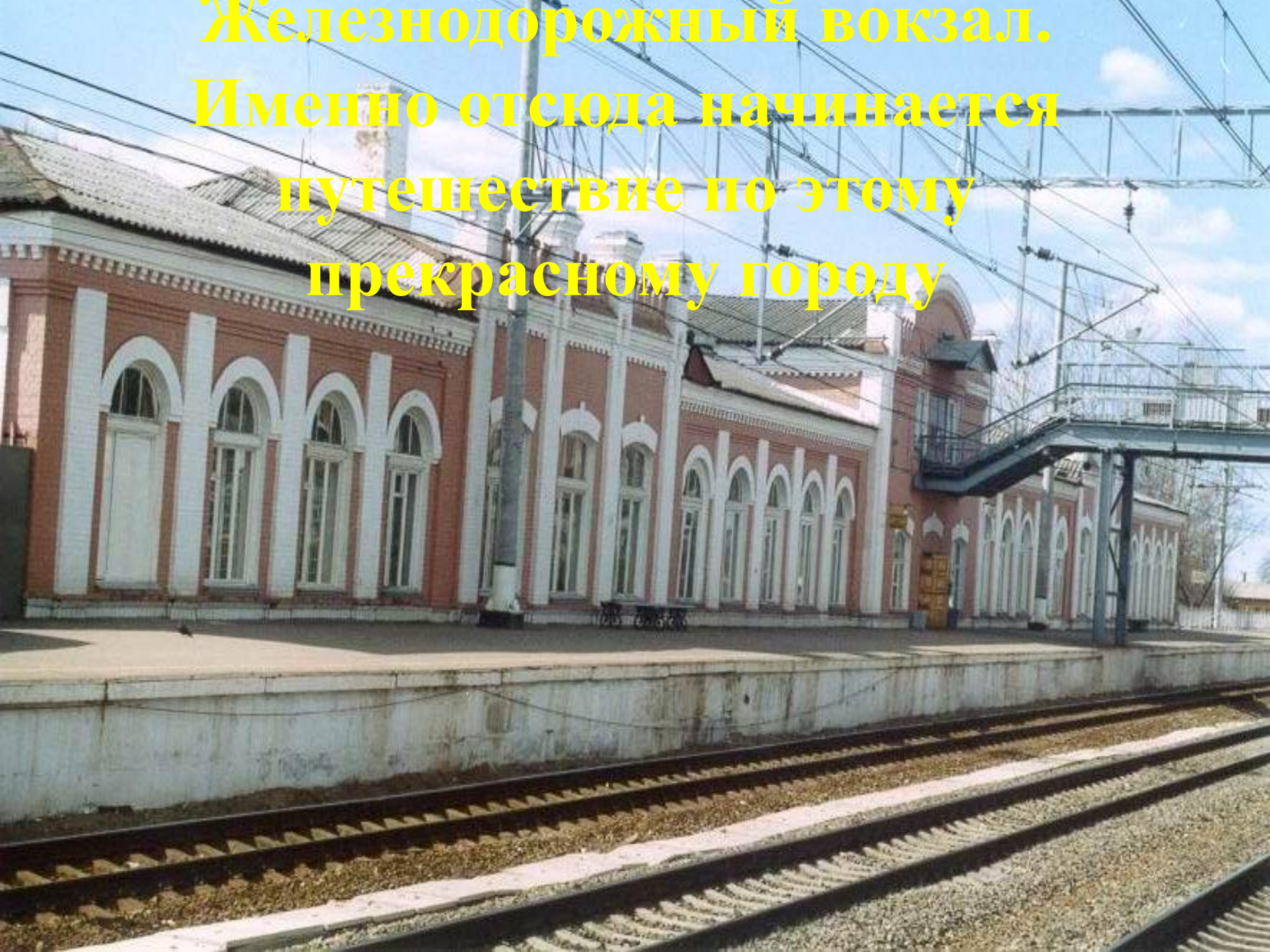


Вышний Волочёк

Площадь города – 54 квадратных километра.
Численность населения - 48844 человека.



**Железнодорожный вокзал.
Именно отсюда начинается
путешествие по этому
прекрасному городу**



Железнодорожный вокзал




Памятник Петру Первому и М.И. Сердюкову.

Памятник установили в честь 300 – летия Вышневолоцкой водной системы, он служит украшением нашего города



Как называется главная улица, которая ведет от вокзала к центру?



Центр города



Драматический театр

Здесь показывают спектакли для детей и взрослых

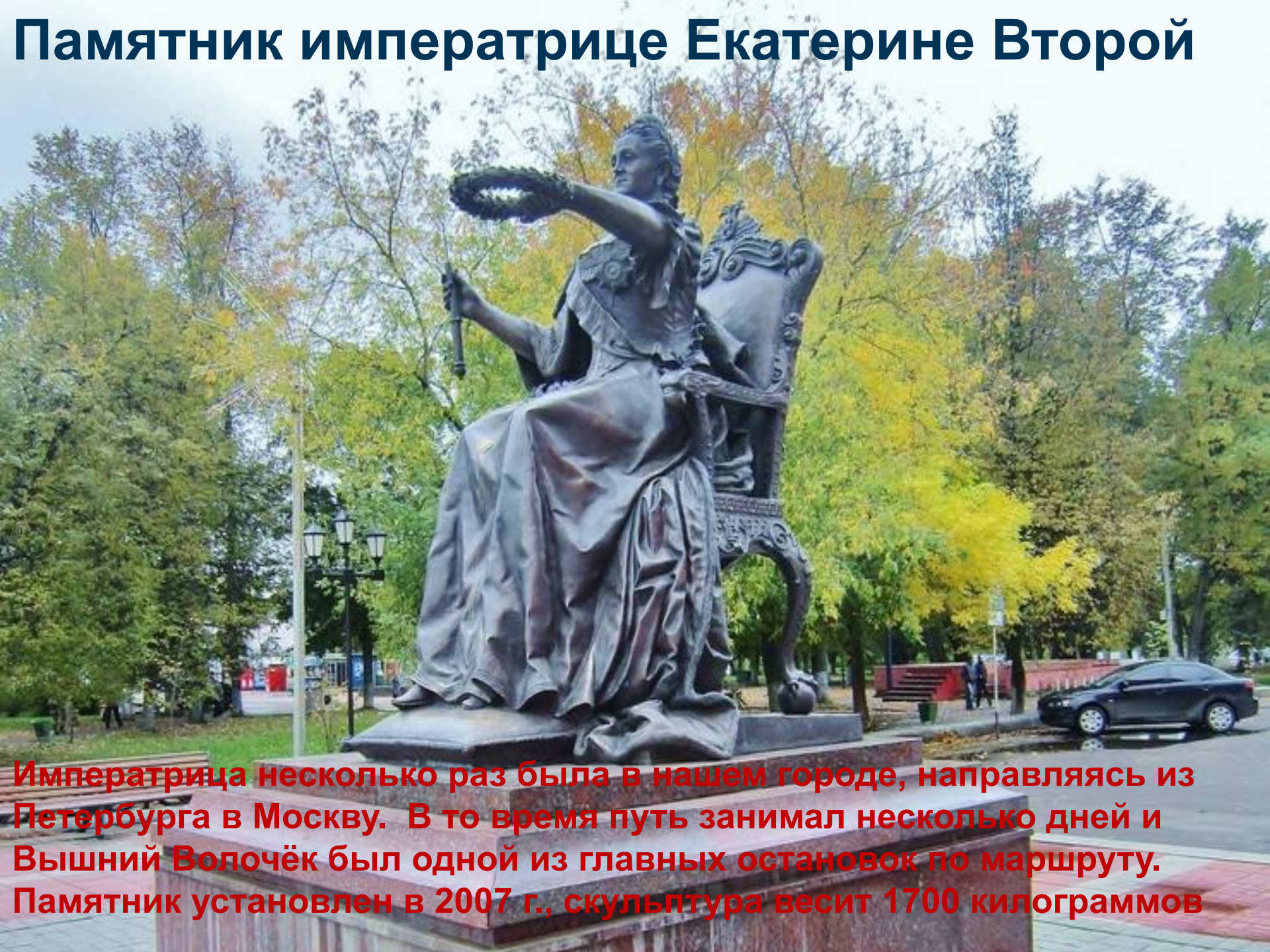


Краеведческий музей




В краеведческом музее представлены художественные выставки, выставки, посвящённые животному миру и происхождению вышневолоцкой земли, строительству вышневолоцкой водной системы, годам Великой Отечественной войны.

Памятник императрице Екатерине Второй



Императрица несколько раз была в нашем городе, направляясь из Петербурга в Москву. В то время путь занимал несколько дней и Вышний Волочёк был одной из главных остановок по маршруту. Памятник установлен в 2007 г., скульптура весит 1700 килограммов

Памятник Веницианову



Памятник Алексею Гавриловичу Венецианову —

В Венедиктовском сквере проходят многие городские праздники, выставки вышневолоцких художников, там всегда приятно прогуляться, полюбоваться фонтаном, покормить голубей.



Набережные Вышнего Волочка



Город на древнем волоке, город семи островов, русская Венеция - так называют поэты наш родной и любимый город .

Не в Италии, не в Греции
Этот дивный старичок.
И в России есть Венеция -
Город Вышний Волочёк.
Окружён родными нивами,
Синей чащей лесной.
Полноводными разливами
И зеркальной речкой Цной.
Есть каналы здесь старинные
И ажурные мосты,
И предания былинные
Можешь здесь услышать ты...

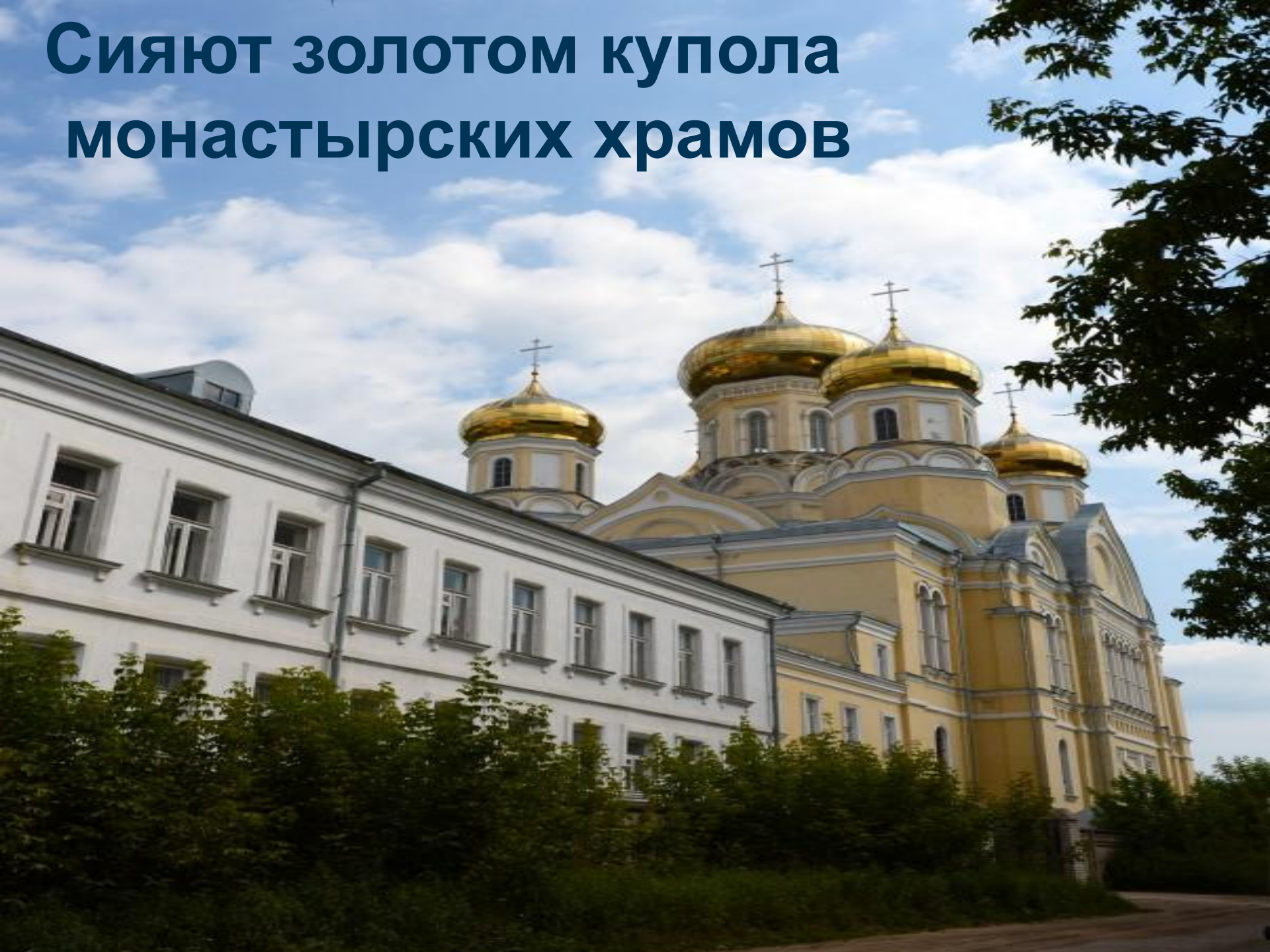


Здесь Петровские каналы
И горбатые мосты.
Здесь собор глядит устало
На торговые ряды.



Здесь покой
В центральном сквере
Берегут стальные львы!

Сияют золотом купола монастырских храмов





Музей при фабрике по производству валенок. Интерес представляет расположенный внутри самой большой валенок в мире (высота порядка 2 метров, вес- 52 кг).

Фабрика «Пролетарский авангард»



Пожарная набережная



Путевой дворец

Во второй половине XVIII века, Вышний Волочек переживает расцвет торговли и промышленности. По указу Екатерины II он застраивается по плану. В то время возводится для императрицы и здание Путевого дворца, сохранившееся до настоящего времени. Оно служило для кратковременного пребывания царской семьи.





**Усадьба находится
в г. Вышний
Волочек, на берегу
Вышневолоцкого
водохранилища.**

Усадьба, принадлежавшая строителю Сердюкову была построена в 1719 году, и является памятником архитектуры.

Дом известен тем, что в нем останавливался Петр I, приезжавший посмотреть на городские каналы, построенные Сердюковым. Возле дома сохранился куст барбариса, который, согласно легенде был посажен императором.

В данный момент дом находится в плохом состоянии, но реставрируется.

Водохранилище

Вышневолоцкое водохранилище - одно из старейших в России: оно создано еще Михаилом Сердюковым, и именно оно давало возможность поддерживать достаточный для прохода судов уровень воды в Цне и Тверецком канале и тем самым обеспечивать бесперебойную работу Вышневолоцкой водной системы. Тогда площадь водохранилища составляла 9 кв. км, после многочисленных реконструкций сегодня его площадь - 108 кв. км. Вода из водохранилища через Тверцу, Волгу и канал им. Москвы попадает в Москву, обеспечивая часть потребностей столицы в питьевой воде.

Стадион «Спартак»

Стадион "Спартак" был основан в 1968 году. Сейчас на территории стадиона проводятся занятия футболом, легкой атлетикой, аэробикой, фитнесом, теннисом; работает тренажерный зал.

