



Озеро


БАЙКАЛ




***В озере Байкал сосредоточено 23 600 кубических километров ( 22 % мировых запасов) воды***



*Вода озера чистая, прозрачная, пресная*

An aerial photograph of a vast, deep blue lake. The shoreline in the foreground is a mix of dark green coniferous forest and lighter green grassy fields. In the distance, a range of low mountains or hills is visible under a pale, overcast sky. The water's surface shows subtle ripples and a slight gradient of blue tones.

***Вода озера маломинерализованная, щедро обогащенная кислородом, неповторимая по качеству значение которой на нашей планете с каждым годом возрастает***

A scenic landscape featuring a vast field of red flowers in the foreground, a deep blue lake in the middle ground, and snow-capped mountains in the background under a clear sky.

**Уникальность озера составляет его органический мир. Байкал считают «музеем живых древностей»**



***Известно 1085 видов растительных организмов  
и 1550 видов животных , большая часть их  
обитают только в Байкале***



**Желтушник желтый и копеечник щетинистый на берегу мыса Хыр-Хушуун (Рытый)**

*Единственное млекопитающее,  
освоившее водные просторы озера –  
тюлень, или байкальская нерпа*







**Это «высокоинтеллектуальное» животное не зря называют «дельфином Байкала»**

*Птенцы  
серебристой чайки  
на камнях острова  
Голый Колтыгей*





*В минуты великого молчания Байгал –Далая.  
(вечер у мыса Малый Солонцовый)*

*Прекрасна легенда солнечного восхода и заката, но еще прекрасна его тайна!*

*( у западного берега полуострова Святой Нос)*





*Байкал прекрасен и неповторим в любое время года*



*На закате летом Байкал часто бывает безмятежно спокойным*



*Байкал удивительно напоминает море...  
( на моторной лодке по озеру)*



***Байкал центр международного туризма, база для конференций и форумов в борьбе за чистоту окружающей нас природы( байкальские водопады зимой)***






*Железобетонный арочный мост над устьем речки (КБЖД)*



***Термальный источник в бухте Змеиной – самый известный и наиболее часто посещаемый туристами и местными жителями***

A photograph taken from inside a dark, rocky cave, looking out through a natural opening. The cave walls are dark and textured. The view outside shows a vast, blue sea with gentle ripples. In the distance, a small, rounded island is visible on the horizon under a pale, overcast sky. The overall mood is serene and mysterious.

*С северной стороны острова Голый Колтыгей у воды находится вместительный грот, в который можно заплыть на моторной лодке*



*Защищенный от всех байкальских ветров залив Ая  
вдается в материк на 800 метров*