

Западная Азия в древности. Древнее Двуречье. (Месопотамия)

*Выполнила ученица 5В класса Юсупова
Анастасия
Проверила Гасинюкова И.П.*

***Что будет в презентации.**

- 1. Что такое Двуречье?**
- 2. Города из глиняных кирпичей.**
- 3. Башни от земли до неба.**
- 4. Письмена на глиняных табличках.**
- 5. Школа в Двуречье.**

Что такое Двуречье?

ДВУРЕЧЬЕ В IV - III ТЫСЯЧЕЛЕТ

Двуречье-это страна, лежащая между 2-х рек-Тигром и Евфратом.



Около 5 тыс.лет
назад здесь
одновременно с
Египтом возникло
государство.

виду неустойчивости русел, течения рек и каналов в южной
тигра и Евфрата указано приблизительно.


25 0 25 50 75 км

* Города из глиняных кирпичей


Поселения стали превращаться в города. Они стояли на берегах рек.

Основным материалом в строительстве была глина, из которой делали кирпичи.

Кирпич сушили на солнце, поэтому крепостные стены делали очень широкими.



* Башня от земли до неба



В центре городов строили ступенчатую башню. Каждый этаж был окрашен в свой цвет.

Башни посвящались разным богам. На вершину башни поднимались лишь жрецы. Звездочеты вели наблюдения за планетами и звездами.

В основе счета в Двуречье лежало число 60.

* Письмена на глиняных табличках

В Двуречье до сих пор находят глиняные таблички покрытые клинописью.

Их выдавливали заостренными палочками.

Каждый знак обозначал слово, но были сочетания знаков передающие звуки.

Клинопись состояла из сотен знаков и ее учили с огромным трудом.




* Письмена на глиняных табличках

Во главе школы стоял «отец». Ему помогали старшеклассник-«старший брат» и «человек с палкой».

В Двуречье появились знаки для цифр-в на-чале пастухи, считая скот, оставляли камни, а затем заменили их вмятинами в глине. Позднее они превратились в клинописные знаки.

* Школа в Двуречье





Спасибо за внимание.

