


Западная Азия в древности.

Западная Азия в древности.

Древнее Двуречье



Карта Древнего Двуречья



Страна двух рек лежит между двумя большими реками - Евфратом и Тигром.

Крупные города Ур и Урук



**Города строились из глиняных кирпичей.
Обычно стояли на берегу реки или возле канала.**

Зиккурат в Уре – храмовый комплекс (2047 г.до н.э.)



Храмы Богов



Бог Солнца Шамаш
Бог Воды Эа
Богиня любви Иштар



Бог Эа




Богиня Иштар



Бог Шамаш








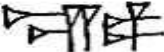









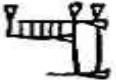













*Клинопись - письменна на
глиняных табличках в форме
клинообразных значков*



Фрагмент клинописи



Шумер IV тыс. до н.э.	Шумер III тыс. до н.э.	Вавилония Курсив II тыс. до н.э.	Ассирия Курсив I тыс. до н.э.	Шумерское значение	Вавилоно- ассирийское значение
				<i>а</i> „вода; семя, потомство; родитель”; слог <i>а</i>	<i>му</i> „вода”; <i>аплу</i> „наследник”; слог <i>а</i>
				<i>саг</i> „голова; глава; верх”	<i>решу</i> „голова, глава”; слоги <i>саг, сак,</i> <i>шак, реш</i> и т.д.
				<i>ха, куа</i> „рыба”; слоги <i>ха, ку</i> ; детерминатив <i>рыб</i>	<i>нуну</i> „рыба”; слог <i>ха</i> ; детерминатив <i>рыб</i>
				<i>ра, ду, гин</i> „ходить”; <i>губ</i> „стоять”; <i>тум</i> „приносить”; слоги <i>ра, ду, гин</i>	<i>алаку</i> „ходить”; <i>ашуэзу</i> „стоять” и т.д.; слоги <i>ду, гин,</i> <i>губ, гуп, куб, куп</i>
				<i>алин</i> „плуг”; <i>энгар</i> „земледелец”; <i>уру</i> „возделыватель”	<i>эпинну</i> „плуг”; <i>иккару</i> „земледелец” и др.; слог <i>пин</i>
				<i>кас</i> „пиво”; <i>бе</i> „род сосуда (?)”; слог <i>бе</i>	<i>шикару</i> „пиво”; слоги <i>би, пи,</i> <i>кас, каш, гаш</i>
	Вышел из употре- бления	—	—	?	—
				<i>кур</i> „гора; чужая страна”; <i>гин</i> „холм”	<i>мату</i> „страна”; <i>шаду</i> „гора”; слоги <i>мат, мад, шат,</i> <i>шад, нат, лат, кур,</i> <i>гин</i> и т.д.

Школа Двуречья



Школа писцов

Двуречье и Египет

Двуречье	Египет
Нечастые дожди. Жаркое лето.	Отсутствие дождей. Жаркое лето.
Нерегулярные и бурные разливы Тигра и Евфрата.	Регулярные разливы Нила.
Болота. Отсутствие лесов.	Плодородные земли вдоль рек.

Особенности государства


Жаркий сухой
климат, пустыня



Большие
полноводные
разливающие реки




Необходимость организовывать искусственное
орошение: строить каналы и дамбы



Государство с централизованной властью



Чиновники



Царь



Войско

Вавилон. Висячие сады Семирамиды



Миф о Гильгамеше



*«..О все видавшем до
края мира,
О познавшем моря,
перешедшем все горы,
О врагов покорившем
вместе с другом,
О постигшем
премудрость, о все
пронизавшем:
Сокровенное видел он,
тайное ведал,
Принес нам весть о днях
до потопа...»*



Миф о потопе



Повторение

1. Что общего в природных условиях, в жизни жителей Египта и Двуречья?
2. В чем различие?
3. Каким Богам поклонялись жители Двуречья?
4. Почему почитаемые Боги Двуречья связаны природными факторами?
5. Как называется религия, которую исповедовали египтяне и жители Двуречья?

Домашнее задание

- § 13
- Рабочая тетрадь задания к теме «Древнее Двуречье»
- Творческая работа на тему «Школа Древнего Двуречья»
- Контурная карта «Передняя Азия»

Спасибо за урок!

