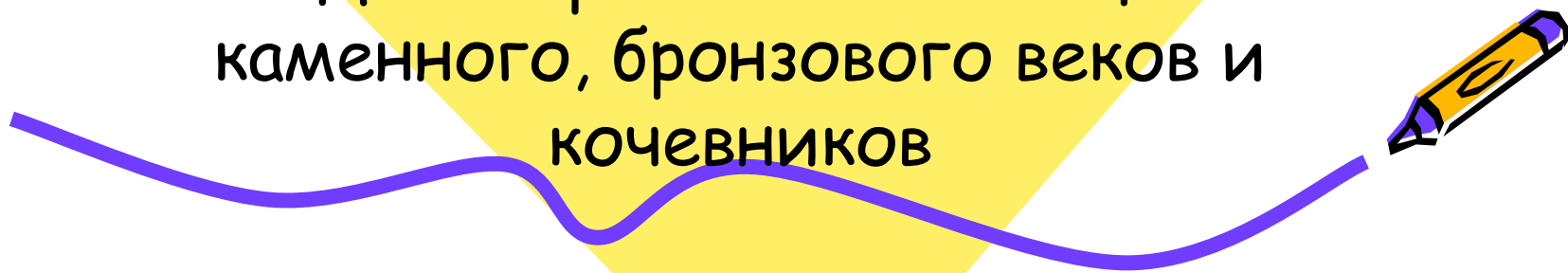




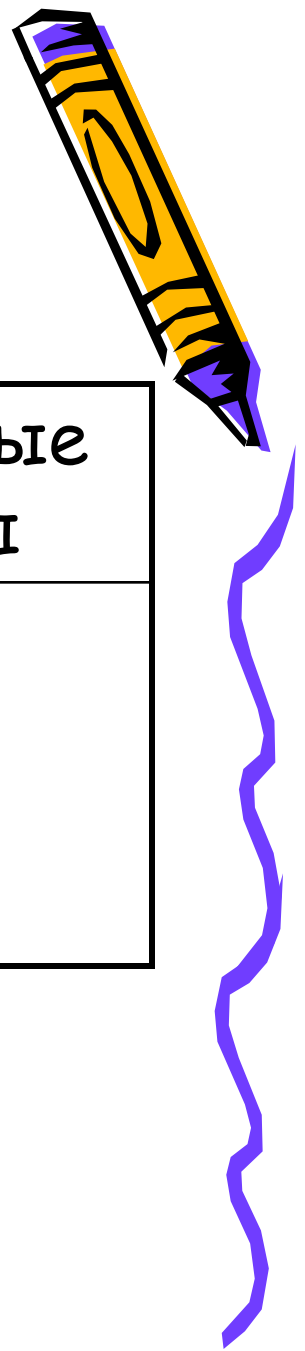
# Жилища древних южноуральцев

Д/З: нарисовать жилища  
каменного, бронзового веков и  
кочевников





# Жилища древних южноуральцев



Дата	Вид жилища	Используемые материалы













# Пещера «Танцевальная»



В.Н.Юрин -  
обнаружил 1200  
пещер. 117  
археологически  
х памятника.  
Уникальные для  
России стоянки  
эпохи  
палеолита. В  
долине реки Ай,  
Соткинский  
район.



# Шалаш каменного века









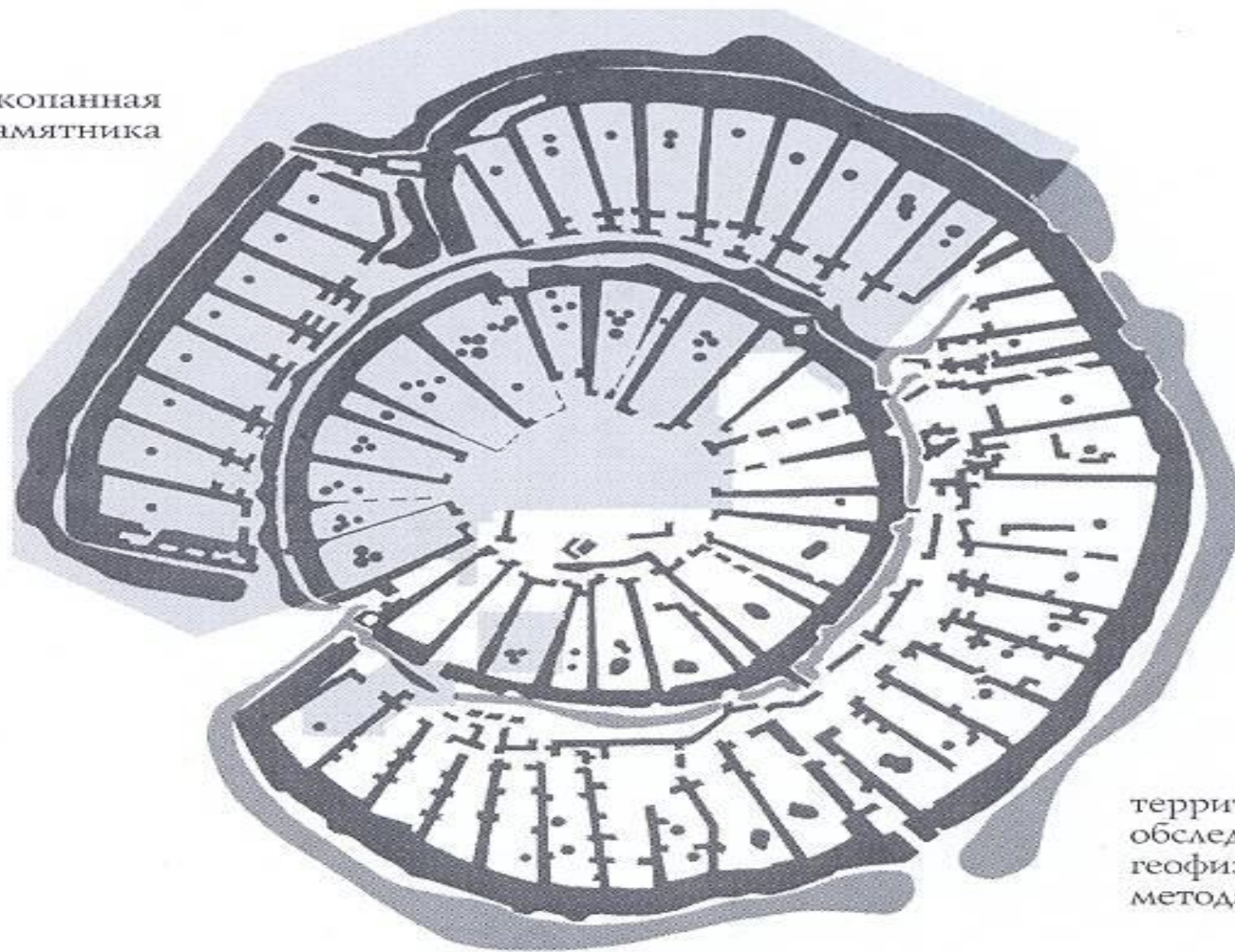
# Вид на Аркаим с высоты







раскопанная  
часть памятника



территория,  
обследованная  
геофизическими  
методами

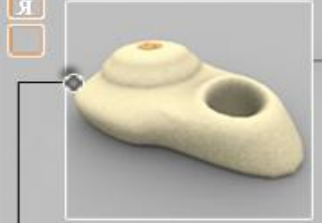
# План города Аркаим



И  
С  
Т  
О  
Р  
И  
Я



**Жилище аркаимцев**



Печь эпохи бронзы стоявших в домах аркаимцев.




## История Аркаима

### Центральная площадь

Центральная площадь, служащая для ритуального назначения.

### Жилище

Площадь жилища - от 50 до 300 кв.м. Большая часть жилища отводилась под общее помещение, где располагался ритуальный очаг прямоугольной формы.



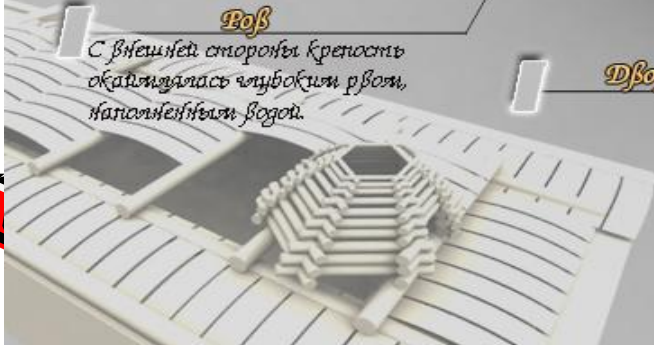
### Ров

С внешней стороны крепость охватывалась глубоким ровом, наполненным водой.

### Дворик

### Стена

Аркаим представлял собой два кольца мощных крепостных стен толщиной 4-5 метров и жилища, примыкающие к ним. Внутренняя стена образовывала дворище с 20 жилищами.





Оборонительная стена,  
галерея для навесного боя  
и передвижения людей

Лестница для выхода на кровлю

Колодцы, хозяйственные ямы,  
печи

Общее помещение  
для сборов  
и хозяйственных работ

Комнаты  
для отдыха

Обогревательная  
печь

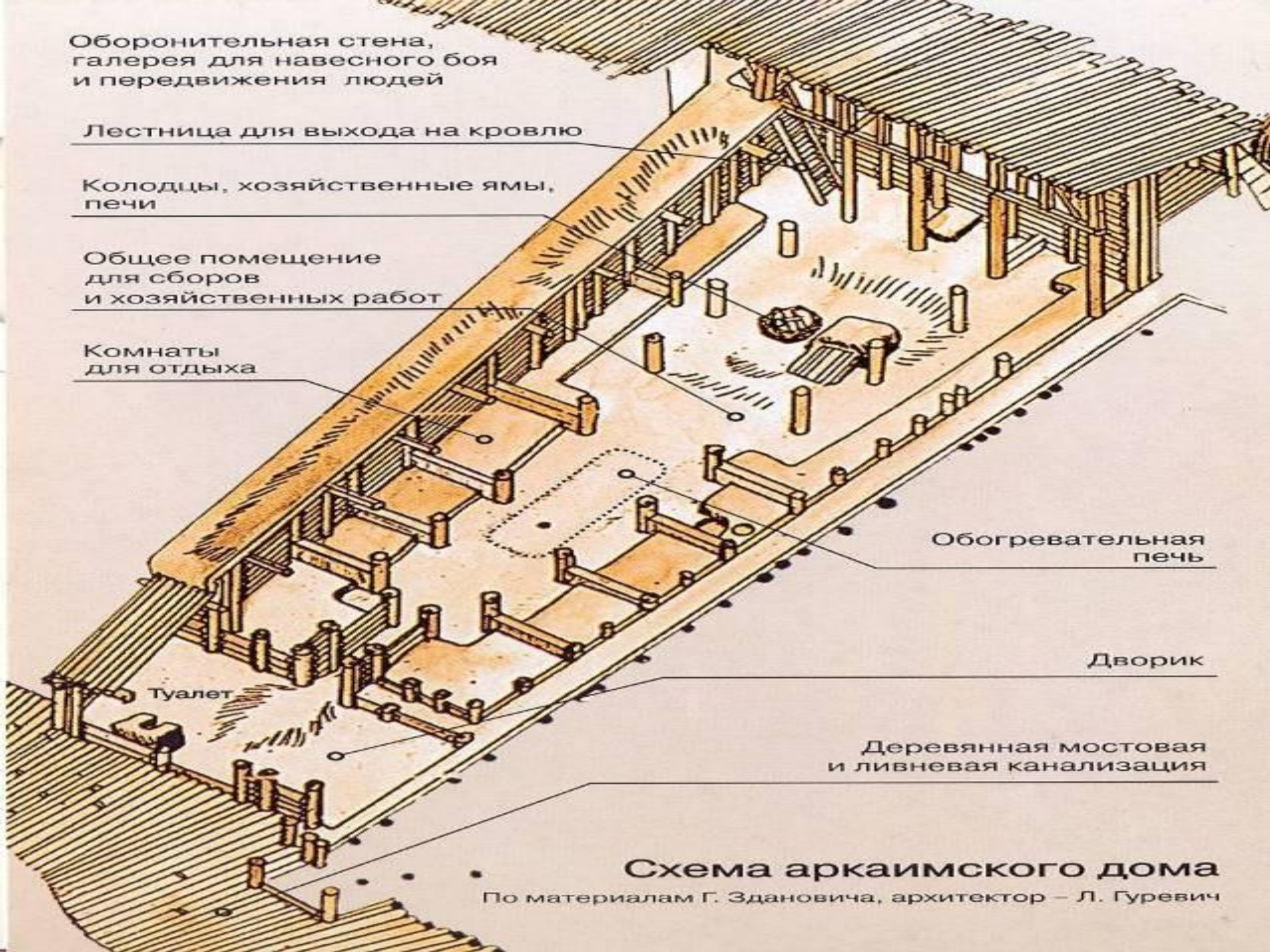
Дворик

Деревянная мостовая  
и ливневая канализация

Туалет


## Схема аркаимского дома

По материалам Г. Здановича, архитектор – Л. Гуревич





# 4000 -2700 лет назад



Бронзовый век  
Поселки  
скотоводов:  
Черкаскульцы  
Андроновцы









Сделай вывод:

Почему на протяжении  
человеческой истории  
изменялся внешний вид  
жилища?

Почему у разных народов  
разные жилища?

