




«РЕАЛИТИ ПРИКЛЮЧЕНИЙ КАПИТАНА ВРУНГЕЛЯ»

**Руководитель проекта: Моисеева Е.А.,
учитель начальных классов
МБОУ СОШ №11 города Ковров**

The background of the slide is a sepia-toned image of an old map, likely of the Americas, with a compass and a thick rope. The map shows geographical features and some text, including the word 'AMERICA' partially visible. The compass is in the bottom left corner, and the rope is draped across the map. At the top center, there is a decorative horizontal line of small green and yellow squares.

Объект исследования:
книга А. Некрасова «Приключения
капитана Врунгеля»


Предмет исследования:
географические названия,
встречающиеся в произведении

Противоречие:

почему одним читателям книга нравится, читается легко, а другим не нравится они с трудом дочитали её до конца.

Гипотеза:

если собрать сведения о географических объектах, где побывал капитан Врунгель в своем кругосветном плавании, и создать сопроводительный справочник его путешествия, то может быть книгу станет читать интереснее?

The background of the slide is a vintage, sepia-toned map of the world, showing continents and a grid of latitude and longitude lines. A thick, braided rope is draped across the map, forming a large, irregular frame. In the bottom-left corner, a circular compass with a wooden casing and a colorful face is visible. The text is centered on the map in a white, serif font. At the top center, there is a decorative horizontal line of small, colorful dots.

Цель исследования:
создать сопроводительный
справочник кругосветного
плавания капитана Врунгеля, в
котором познакомить читателя с
реальными географическими
объектами, которые посетил
капитан Врунгель.

The background of the slide is a vintage, sepia-toned map of the world, showing continents and oceans. A thick, braided rope is draped across the map, forming a large, irregular shape. In the bottom-left corner, there is a circular compass with a wooden frame and a colorful face. The text is overlaid on the map in a white, serif font.

Задачи:

1-выявить все географические названия, встречающиеся в книге;

2-проверить их реальное существование;


3-проложить на карте путь капитана Врунгеля и доказать, что путешествие является кругосветным.

A vintage map of the Mediterranean region, showing islands like Sicily and Crete, and the word 'MEDITERRANEA' spread across the bottom. A brass compass with a colorful face is in the bottom left, and a thick rope is draped across the map. A decorative border of small green and yellow squares runs along the top edge.

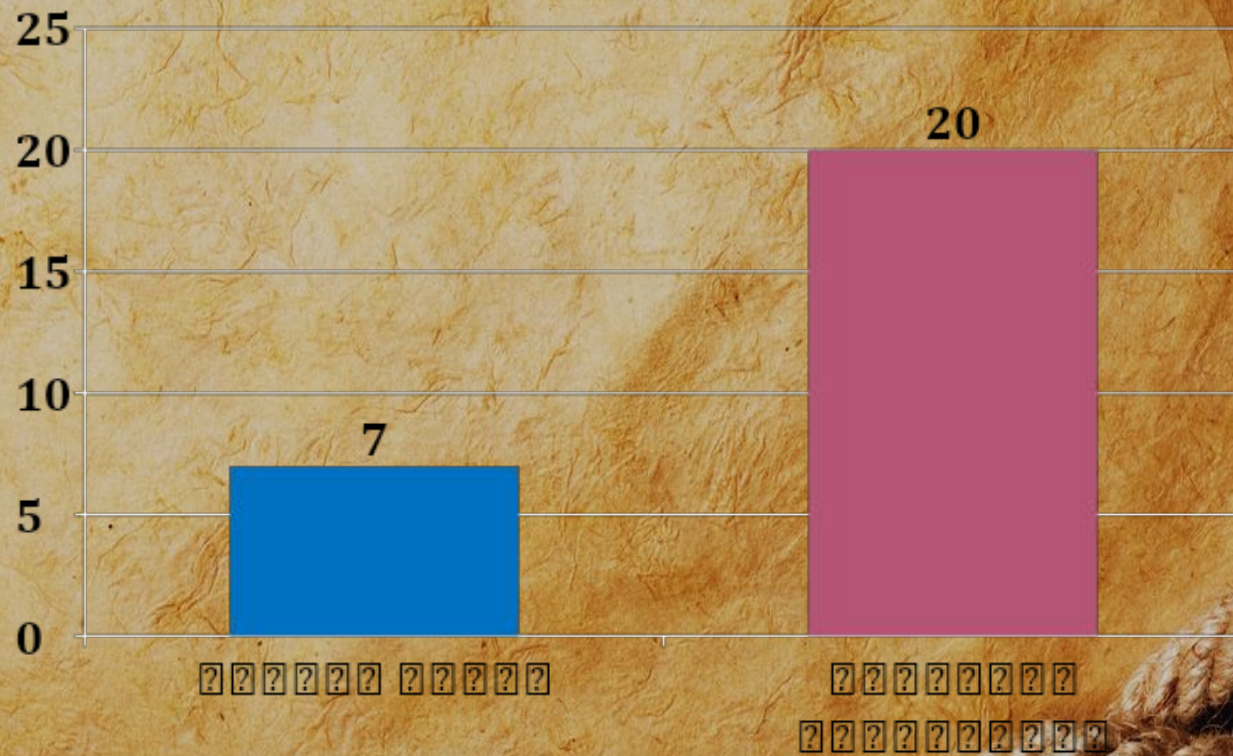
ПРИКЛЮЧЕНИЯ КАПИТАНА ВРУНГЕЛЯ?

... ИЛИ НЕТ?

????????????????



- 22.22222222
- 22222222



Географические названия объектов:

Ленинград - Эресунн - Каттегат - Скагеррак -
Норвегия - Доггер -банка - Ставангер - Гамбург -
Роттердам - Кале - Саутгемптон - Портсмут -
Бискайский залив - Гибралтар - Александрия -
Каир - Нил - Суэцкий канал - Суэц - Эритрея
- Аден - Мыс Гвардафуй - Индийский океан -
Гонолулу - Река Амазонка - Белен -
Рио-де-Жанейро - Мыс Горн -
Новая Зеландия - Сидней - Новая Гвинея -
Марианские острова - Канада - Форт Юкон -
Остров Святого Лаврентия -
Петропавловск- Камчатский

Кругосветное путешествие





Вывод:

- 1 - Выполнив данную работу, несколько ребят из класса решили прочитать книгу с созданным видеоприложением;
- 2- работа поможет им наглядно представить те места, где проходили приключения капитана Врунгеля.



А. Некрасов

«Сегодня английские, армянские, болгарские, венгерские, грузинские, индийские, латвийские, туркменские, югославские, японские ребята читают «Врунгеля» на родном языке. Врунгель много раз менял и продолжает менять свою фамилию. Чехи его знают как Жаанилкина, поляки как Залганова, немцы как Флюнкериха... Но как бы ни называли его, я верю, что добрый старый капитан всем читателям щедро дарит улыбки, и эта вера убеждает меня в том, что я не напрасно потратил труд и время».

А КАКУЮ КНИГУ ВЫБРАЛ ТЫ?

