


## МАРОККО

### Марракеш, вершина Тубкаль и пустыня

10 ДНЕЙ / 9 НОЧЕЙ



## Карта

- 1-й день: Прибытие в Марракеш
- 2-й день: Марракеш / Треккинг по Атласу
- 3-й день: Треккинг
- 4-й день: Треккинг
- 5-й день: Атлас / Айт-Бен-Хадду
- 6-й день: Айт-Бен-Хадду / Загора
- 7-й день: Загора / Эрфуд
- 8-й день: Эрфуд / Мерзуга
- 9-й день: Мерзуга / Уарзазат
- 10-й день: Аэропорт Уарзазат



## Программа

**1-й день: 12 мая – Пятница – Аэропорт Марракеша**

Прибытие в аэропорт Марракеша. Найдите шофера - он доставит Вас в гостиницу.

**Размещение в гостинице.**



*Трогая сердца и*

## Программа


### 2-й день: Май 13 – Суббота – Марракеш - Атлас

После завтрака, в 9 час. 00 мин. мы должны встретиться с нашим гидом и мы направимся на юго-запад Марракеша в направлении Атласских гор. Направимся через живописные ущелья Муле Браима до роскошной долины Асни, затем вдоль реки Гигая до Ими-н-Талата (1700 м). Из деревень Арган и Мзик открывается красочный вид на вершины гор. Продолжим, совершив еще одну прогулку в направлении Армеда (2000 м). После обеда начнем со спокойной прогулки по скалистой дороге, поднявшись до Тилди (2100 м). Затем продолжим прогулкой через можжевельниковый лес, спустившись к главной дороге.

• 1 час. 30 мин. дороги

\* 04 часа пешком – примерно 6 км

### Ужин и ночлег в гостевом доме (включая завтрак, обед и ужин)



*Трогая сердца и*

## Программа

### 3-й день: 14 мая – Воскресенье – Треккинг по Атласу

Этим утром в 8 час. 30 мин. мы спустимся из деревни Армед в долину Мизан, перейдем на другой берег реки до храма Сиди Чамаруш; по пути мы можем встретить людей из всего Марокко, которые направляются к храму на молитву, после двухчасовой прогулки остановимся на подготовленный нашим поваром пикник. После обеда продолжим прогулку и вернемся в лагерь.

\* 04 часа пешком – примерно 6 км.

### Ужин и ночлег в лагере (включая завтрак, обед и ужин)



## Программа

### 4-й день : 15 мая – Понедельник – Треккинг по Атласу

После раннего завтрака, в 5 час.30 мин.: начнем поход в направлении Тубкаля по извилистой скалистой дороге, после двухчасовой прогулки до вершины Тубкаля (4000 м) насладимся пленительными пейзажами перед восхождением на вершину (4167 м). После перекуса начнем спускаться в лагерь по той же дороге, по которой мы поднимались. После обеда продолжим спуск по той же дороге до Сиди Чамаруша (2300 м), затем быстро пройдем последние 45 минут, чтобы попасть в наш лагерь в Иньяне (2100 м).

\* 08 часов пешком – примерно 16 км.

### Ужин и ночлег в лагере (включая завтрак, обед и ужин)



## Программа

### 5-й день : 16 мая – Вторник – Треккинг по Атласу

После завтрака, в 08 час. 30 мин. : Начнем наш последний день в западной части Атласских гор, спуском до долины Мизан, затем продолжим быстро идти по длинной тропе, откуда открывается прекрасный вид на примостившиеся на склонах деревни. Встретимся с нашим шофером в Имлилиле для переезда в Айт-Бен-Хадду через перевал Тизи-н-Тишка (высота 2260 м).

\* 1 час. 30 мин. ходьбы – примерно 4 км.

\*примерно 5 часов пути.

### Размещение в гостинице (включая завтрак)



*Трогая сердца и*



## Программа

### 6-й день : 17 мая – Среда - Уарزازат – Загора

После завтрака отъезд в Загору, по дороге мы пересечем долину реки Драа. Перед прибытием в Загору посетим ксар (укрепленный замок) Тамнугальт, расположенный в зеленом оазисе. Вы испытаете сильнейшие чувства, когда будете бродить по его узким улочкам между украшенными портиками, вы увидите традиционные глинобитные архитектурные постройки, а также старый еврейский квартал, пришедший в упадок, последний след еврейского населения, которое оставило такое большое наследие на этих землях, которые оно занимало в прошлом.

Примерно 4 часа в пути.

### Размещение в гостинице (включая завтрак)






## Программа

### 7-й день : 18 мая – Четверг – Загора - Эрфуд

Отъезд в Тамегрут и короткое посещение знаменитой Коранической библиотеки, где находятся древние книги и документы, датируемые XII веком (если она будет открыта). Затем направимся в Эрфуд через Тансикхт и Нкоб, где прекрасные пейзажи предсахарских и берберских деревень горы Сарго сменяют один другой. Обед (по выбору) в маленькой берберской деревне Таззарин. После обеда продолжим путь в Эрфуд через деревни Алниф и Рисани, колыбель династии Алавитов (Алауитов).

Примерно 4 часа пути.

### Размещение в гостинице (включая завтрак)



*Трогая сердца и*

## Программа

### 8-й день : 19 мая – Пятница – Эрфуд – Мерзуга

Этим утром мы встретимся с нашими шофером и гидом для экскурсии по Сахаре 4x4. Отправимся из Эрфуда в Таус, маленький марокканский городок на побережье, комплекс наскальной живописи, свидетеля различных сторон жизни Сахары несколько тысячелетий назад. Продолжим в окрестностях Ифрана-Исмикха, где мы встретим живущих в шатрах кочевников со стадами коз и верблюдов. Познакомьтесь с образом жизни кочевников, который они унаследовали от предков. Затем вы попадете в Дюны Узины, где Вы выпьете стакан сахарского чая. Осмотрите деревню и сделайте перерыв на обед-пикник в тени пальмовых деревьев. После обеда направимся к бивуаку. Совершим 30-минутную прогулку на верблюдах, чтобы полюбоваться закатом солнца.

Примерно 2 часа пути.

**Размещение в гостинице (включая завтрак и ужин)**



## Программа

### 9-й день : Суббота – Мерзуга – Уарзазат

После завтрака отъезд в Тингир, посещение ущелья Тодра с его великолепными скалами, которые достигают высоты 250 м. Обед (по выбору). После обеда отъезд в Уарзазат по дороге «Тысячи касб», проедем через Эль-Келаа-Мгуна.

Примерно 6 часов пути.

**Размещение в гостинице (включая завтрак)**



## Программа

**10-й день : 21 мая – Воскресенье – Аэропорт Уарзазат**

После завтрака мы направимся в аэропорт Уарзазат, чтобы совершить полет обратно.

