

**Математика**  
**3 класс**  
**УМК «Гармония»**

Кузнецова Екатерина Валерьевна  
учитель начальных классов  
ГБОУ школа 536

Чтобы разделить сумму на число, можно разделить на это число каждое слагаемое и полученные результаты сложить.

$$30 \cdot 20$$

$$240 : 2$$

$$45 \cdot 8$$

$$75 : 25$$

Чтобы умножить круглые числа, можно выполнить умножение, не глядя на нули, а затем приписать столько нулей, сколько в обоих множителях вместе.

Чтобы разделить число  $a$  на число  $b$ , надо найти такое число  $c$ , которое при умножении на  $b$  даёт  $a$ .

Чтобы умножить сумму на число, можно умножить на это число каждое слагаемое и полученные результаты сложить.



# Единицы длины.

$$1 \text{ км} = 1000 \text{ м}$$

$$600 \text{ см} : 6 = 100 \text{ см} = 1 \text{ м}$$

$$120 \text{ см} : 12 = 10 \text{ см} = 1 \text{ дм}$$

$$360 \text{ мм} : 36 = 10 \text{ мм} = 1 \text{ см}$$

$$3 \text{ см} : 30 = 1 \text{ мм}$$

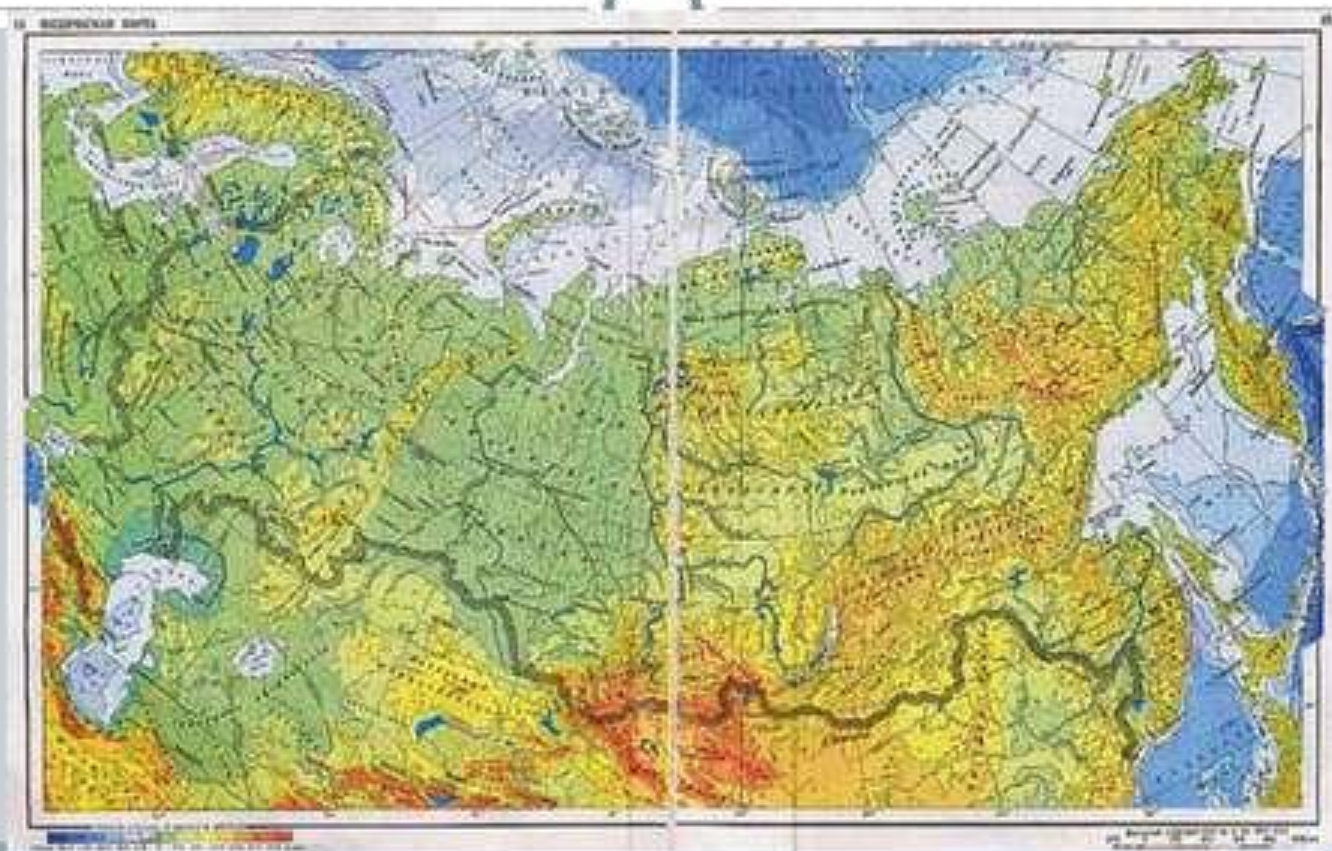


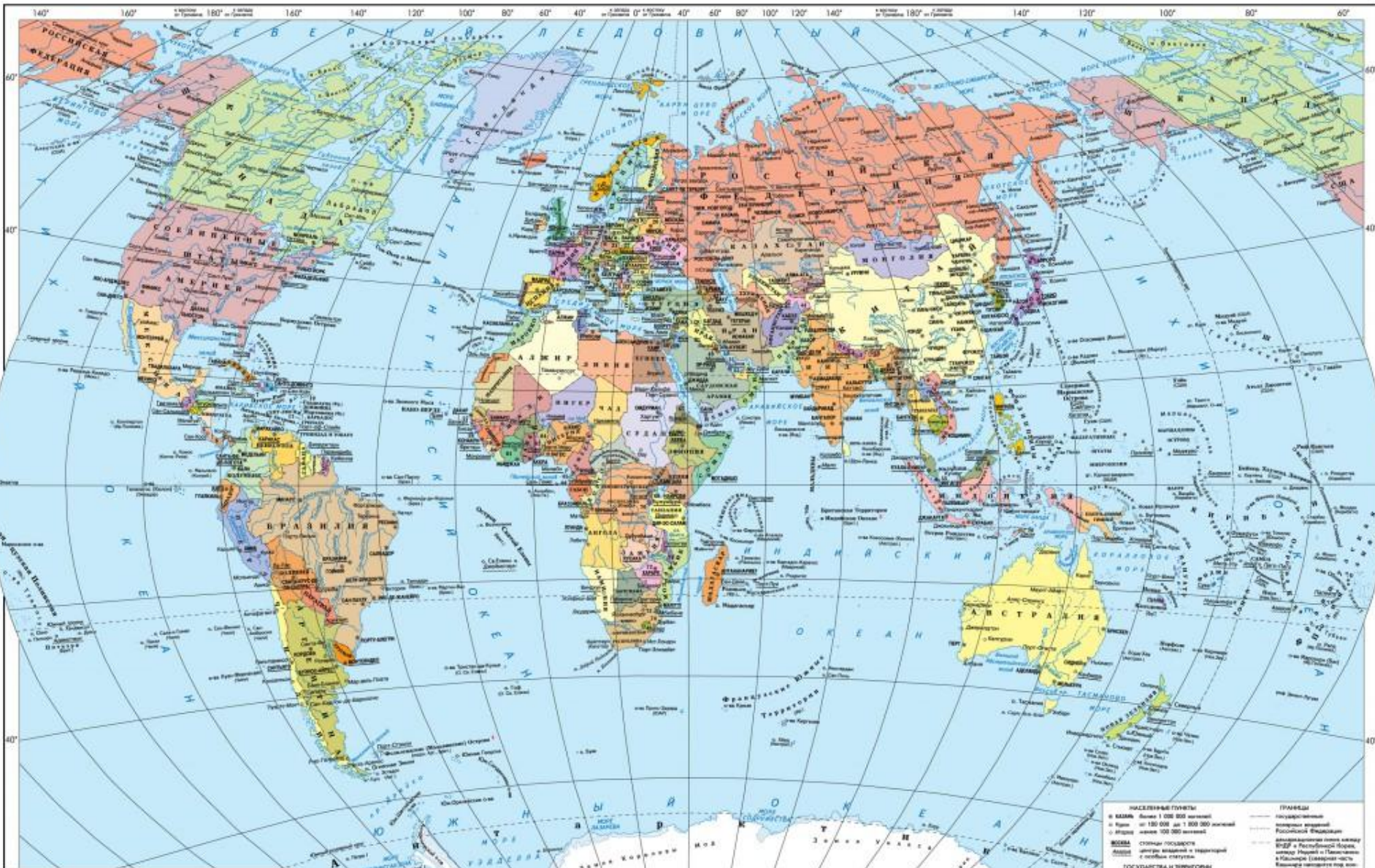
# Действия с

1. Измерять **величинами**.
2. Выражать в разных единицах измерения.
3. Сравнивать.
4. Складывать, вычитать, умножать, делить.
5. Решать задачи с величинами.



# *Наша Родина - Россия*





Примечания. 1. Международно-государственные территории и другие территории, расположенные южнее 60° южной широты, регулируются Договором об Антарктике от 1 декабря 1959 г.  
 2. Водные территории России принадлежат суверенно, за исключением территорий, расположенных в южной части Антарктиды.  
 3. Материк Антарктида "территориально принадлежит" России. Государства Антарктиды ООН признали право Союза Мирового Океана на остров МакКерри (Море).  
 4. Иностранцы (Мальдивские) острова - спорная между Антарктикой и Великобританией территория, находящаяся под административным управлением Великобритании.  
 5. Территория Терроризма и Убийства Островов (архипелаг Чанселор) спорная территория Территории Антарктиды ООН.  
 6. Пандемские территории (Складный берег реки Нарава и озеро Газел) огульно признаны в 1967 г. В настоящее время в данных местах и огул управления на Южном Востоке при участии Великобритании совместно с Канадой.

Цифры на карте обозначают государства и территории:

1. Канада	17. Канада	32. Франция	47. Гватемала	62. Бразилия	77. Габон
2. Гватемала	18. Доминиканская Республика	33. Италия	48. Гвинея	63. Бразилия	78. Габон
3. Гондурас	19. Эквадор	34. Германия	49. Гвинея-Бисау	64. Бразилия	79. Габон
4. Сальвадор	20. Колумбия	35. Греция	50. Гвинея-Бисау	65. Бразилия	80. Габон
5. Никарагуа	21. Коста-Рика	36. Венгрия	51. Гвинея-Бисау	66. Бразилия	81. Габон
6. Панама	22. Куба	37. Венгрия	52. Гвинея-Бисау	67. Бразилия	82. Габон
7. Куба	23. Куба	38. Венгрия	53. Гвинея-Бисау	68. Бразилия	83. Габон
8. Куба	24. Куба	39. Венгрия	54. Гвинея-Бисау	69. Бразилия	84. Габон
9. Куба	25. Куба	40. Венгрия	55. Гвинея-Бисау	70. Бразилия	85. Габон
10. Куба	26. Куба	41. Венгрия	56. Гвинея-Бисау	71. Бразилия	86. Габон
11. Куба	27. Куба	42. Венгрия	57. Гвинея-Бисау	72. Бразилия	87. Габон
12. Куба	28. Куба	43. Венгрия	58. Гвинея-Бисау	73. Бразилия	88. Габон
13. Куба	29. Куба	44. Венгрия	59. Гвинея-Бисау	74. Бразилия	89. Габон
14. Куба	30. Куба	45. Венгрия	60. Гвинея-Бисау	75. Бразилия	90. Габон
15. Куба	31. Куба	46. Венгрия	61. Гвинея-Бисау	76. Бразилия	91. Габон
16. Куба	32. Куба	47. Венгрия	62. Гвинея-Бисау	77. Бразилия	92. Габон
17. Куба	33. Куба	48. Венгрия	63. Гвинея-Бисау	78. Бразилия	93. Габон
18. Куба	34. Куба	49. Венгрия	64. Гвинея-Бисау	79. Бразилия	94. Габон
19. Куба	35. Куба	50. Венгрия	65. Гвинея-Бисау	80. Бразилия	95. Габон
20. Куба	36. Куба	51. Венгрия	66. Гвинея-Бисау	81. Бразилия	96. Габон
21. Куба	37. Куба	52. Венгрия	67. Гвинея-Бисау	82. Бразилия	97. Габон
22. Куба	38. Куба	53. Венгрия	68. Гвинея-Бисау	83. Бразилия	98. Габон
23. Куба	39. Куба	54. Венгрия	69. Гвинея-Бисау	84. Бразилия	99. Габон
24. Куба	40. Куба	55. Венгрия	70. Гвинея-Бисау	85. Бразилия	100. Габон

**НАСЕЛЕННЫЕ ПУНКТЫ**

- КАПИТАЛЫ более 1 000 000 жителей
- Города от 100 000 до 1 000 000 жителей
- Города от 10 000 до 100 000 жителей

**ГОСУДАРСТВА И ТЕРРИТОРИИ**

- суверенные государства
- территории в стадии интеграции

**ГРАНИЦЫ**

- государственные границы
- границы Российской Федерации
- границы Республики Крым
- границы Республики Крым
- границы Республики Крым

# Ключевская Сопка

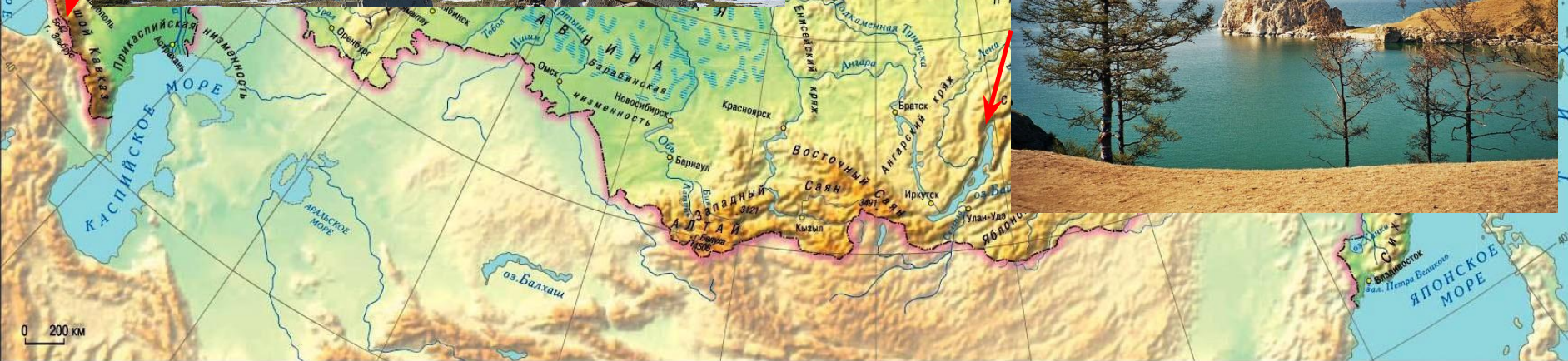
4835 м



Эльбрус  
5642 м



Байкал  
1637 м





**Нáродная (Нарóдная)** — наивысшая вершина Урала.


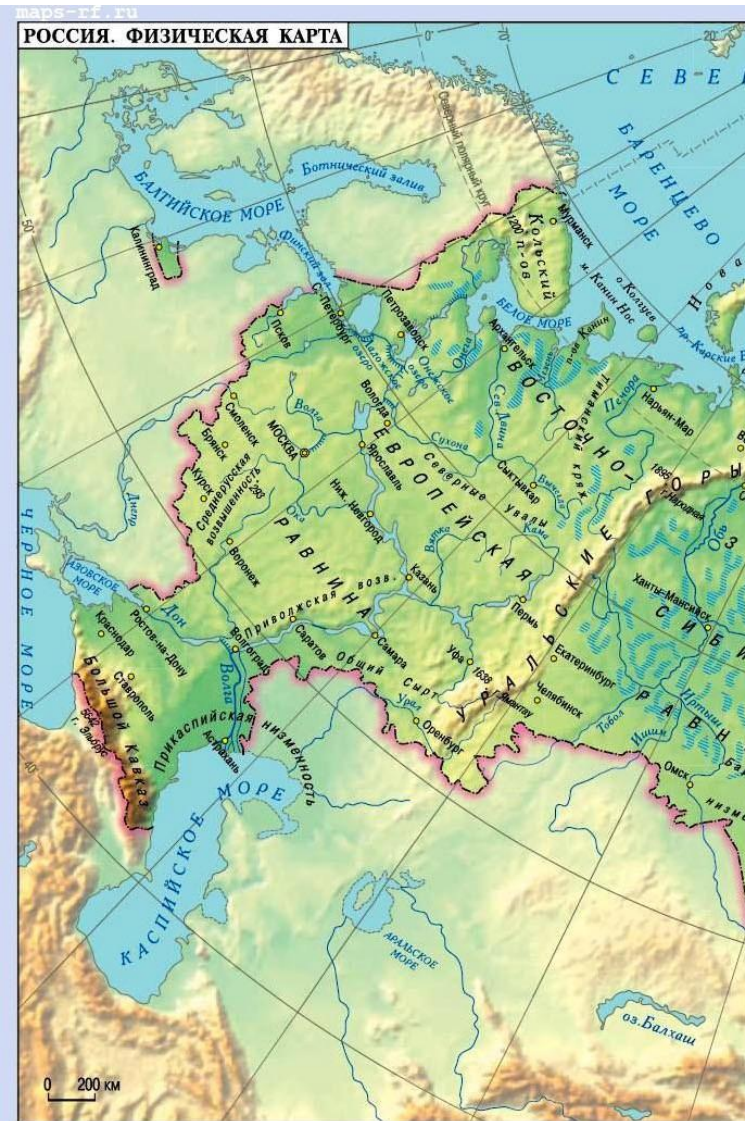


**Яманта́у** (башк. *Яман тау* — «плохая (злая) гора») — высшая точка Южного Урала.

**Тельпосиз** (коми *Тӧлпозиз* — гнездо ветров) — главная вершина Северного Урала.







1.

2. 200 км · □ см

3. Расстояние в км



# Для меня на уроке было:

1. Самое понятное ...
2. Самое полезное ...
3. Самое новое ...