



Моё село в числах и величинах

Выполнила работу Злобина Ксения, ученица, 4 «г» класса
Хоринской СОШ №1 имени Д.Ж.Жанаева
2017г.



Моё село в числах и величинах





Хоринск



Из истории

1702 г. – Конный переход хори-бурят к царю Петру I.

1703 г. – Петр I издал указ о сохранении за хоринскими бурятами «дородных земель»



Из истории

1806 г. - Открыто Анинское уездное училище.

1822 г. – Создана Хоринская Дума.

1837 г. – Государь император Николай I пожаловал всемилостивейшей грамотой 14 Прекрасных Золотых Знамен хори-бурят.



Статистик

Общая площадь – 13431 кв. км.

Плотность 1,42 чел./км.кв.

Конфессиональный состав:

буддисты, православные,
староверы

Административный центр –
с. Хоринск (прежнее название –
Додо-Анинск).

Статистик

Район граничит с Прибайкальским, Еравнинским, Баунтовским Кижингинским, Заиграевским районами.

Хоринск расположен в 165 км от Улан-Удэ.

До ближайшей ж/д станции Заиграево 30 км.



Статистика

Население – 17653 чел.

Число административных единиц: сельсоветов,
сомонов – 10,
сельских населенных пунктов – 27.

Национальный состав:

(на 1 января 2016 года):

русские — 62,2 %,

буряты — 34,4 %,

татары — 1,9 %,

украинцы — 0,2 %,

белорусы — 0,2 %,

молдаване — 0,1 %, армяне — 0,1 %,

азербайджанцы — 0,1 % и другие — 0,1 %.

Географические данные

Значительную часть территории занимают хребты. Максимальная высота над уровнем моря **1800–2000 м**, минимальная **540 м**.

Курбинский хребет (1746 м) является водоразделом рек **Курбы и Ана**.



Ресурс

ы



Большая часть территории покрыта лесом, входящий в водоохранную зону озера Байкал.

Запасы леса - 102 млн.куб.м.

Минерально-сырьевые ресурсы: 7 россыпных месторождений золота,

9 свинца и цинка, 7 молибдена, 5 месторождений флюорита.

В структуре промышленного производства основной объем приходится на лесную промышленность - 77,0 %,

пищевую - 10,5%.

Центральная районная библиотека



Центральная библиотека является одной из старейших библиотек Республики Бурятия и одной из крупнейших по Восточной Сибири. В декабре 2005 года центральной библиотеке присвоено имя народного поэта и автора гимна Республики Бурятия Д. З. Жалсараева.



В Хоринске две школы:
Хоринская СОШ №1 им. Д.Ж.Жанаева
и Хоринская СОШ №2

Церковь святителя Николая Чудотворца

была построена в 1856 году в селе Додо-Анинск (ныне Хоринск).

Находилась она в центре села на месте современной пожарной части.



Анинский дацан



Одним из самых крупных дацанов хори-бурят по праву считается Анинский дацан.
Он был основан в 1795 г.

Ступы - субурганы

Вокруг Анинского дацана, на склоне холма построена группа из восьми ступ, рядом с ними возведены 108 субурганов, расположенных в линию на расстоянии 12 м друг от друга. Каждый субурган воздвигнут на средства каждого рода.

К каждой ступе прикреплена родовая книга, предназначенная для фиксации родословной семьи.



Праздник 108
субурганов
проводится
ежегодно

Слава и гордость нашего села



Дарма Жанаевич Жанаев –
Герой Советского Союза

1907-1945

Очень красивый наш Хоринск родной:

Улицы, церковь, буддийский дуган,

Чистого неба шатёр голубой,

Вечерние зори и утра туман.

Б. Хайдапов

Отгадай мои ребусы



”

” 32

1

X

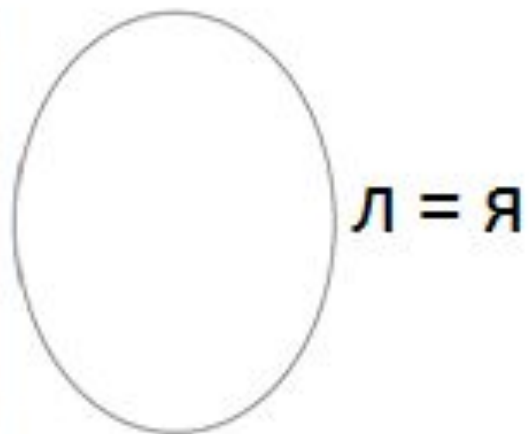
Ha



o = e



e





''
 $a = 0$



**Спасибо за
внимание!**