

Республика

Саха (Якутия)



Площадь 3103,2 тыс. км²

33 района, 13 городов.

Столица — Якутск.







Якутск

МАГАДАНСКАЯ ОБЛАСТЬ

ХАБАРОВСКИЙ КРАЙ

ТАЙМЫРСКИЙ АО

МОРЕ ЛАПТЕВЫХ

ВОСТОЧНО-СИБИРСКОЕ МОРЕ

ЭВЕНКИЯ

ЧУКОТСКИЙ АО

ИРКУТСКАЯ ОБЛАСТЬ

БУРЯТИЯ

ЧИТИНСКАЯ ОБЛАСТЬ

ОХОТСКОЕ МОРЕ

ЯКУТИЯ

1 - Амурская область

0 200 400 800 км



Якутия омывается морями Лаптевых и Восточно-Сибирским.





Республика Саха Якутия





Президент Якутии Егор Борисов





Ленские столбы



Ленские столбы



Ленские столбы



Лена – самая длинная река в Якутии.



Лена – самая длинная река в Якутии.



Береляхское кладбище мамонтов



Береляхское кладбище мамонтов



Береляхское кладбище мамонтов




Гора Кислях



Гора Кислях



Гора Кислях



Наледь Улахан Тарын



Наледь Улахан Тарын




Наледь Улахан Тарын




Мирный



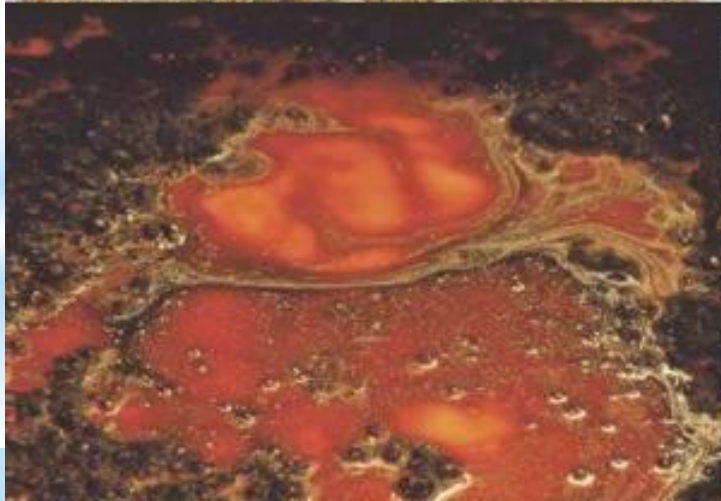
Мирный. Кимберлитовая трубка



Кимберлитовая трубка



Полезные ископаемые: алмазы, золото, олово, слюда, вольфрам, полиметаллические и железные руды, уголь, природный газ, минеральные источники и др.





Озеро Лабынкыр



*Усть-Ленский заповедник



*Усть-Ленский заповедник



Территория Якутии - это зона сплошной
многовековой мерзлоты.



Полюс холода



Полюс холода



Республиканский зоопарк «Орто Дойду»



Республиканский зоопарк «Орто Дойду»



Республиканский зоопарк «Орто Дойду»



Республиканский зоопарк «Орто Дойду»



В Якутии проживают представители более 100 национальностей







Юрта зимой Якутия

© Зеленская Анна Владимировна / Фотобанк Лори



**Рассказать о Родине моей
О великой Лене, об Алдане,
Просишь ты меня, но ей - же - ей
Слов я не найду для описаний
Верь, не верь - по мне моя страна
Краше всех других и интересней;
Тут не слово - музыка нужна,
Сердце окрыляющая песня.
Вот и песня о стране якутов
Музыка моей родной Земли!..*

Л. Попов

















Спасибо за внимание!