

# Провешивание прямой на местности

Выполнили: ученицы 7 класса А  
Косинова Юлия, Артамонова  
Мария


□ В школе мы довольно подробно изучаем геометрические построения с помощью циркуля и линейки и решаем много задач. А как решить такие же задачи на местности? Ведь невозможно вообразить себе такой огромный циркуль, который мог бы очертить окружность школьного стадиона или линейку для разметки дорожек парка.

- Знание геометрии и умение применять эти знания на практике полезно в любой профессии. Традиционно построения на местности производят для съемки плана земельного участка и для закладки фундаментов. Однако, такие знания бывают довольно часто нужны и в других областях деятельности.

□ Можно подумать, что работа на местности ничем существенно не отличается от работы циркулем и линейкой на обыкновенной бумаге. Но это не так. На местности расстояния между точками довольно велики и нет таких линеек и циркулей, которые могли бы помочь нам. Да и вообще чертить на земле какие-либо линии затруднительно. Таким образом, построения на местности, основываясь на геометрических законах, имеют свою специфику.

# Специфика

- Во - первых, все прямые не проводятся на земле, а прокладываются, т. е. отмечается на них, например, колышками, достаточно густая сеть точек. Обычно прокладку прямых на местности называют провешиванием прямых.



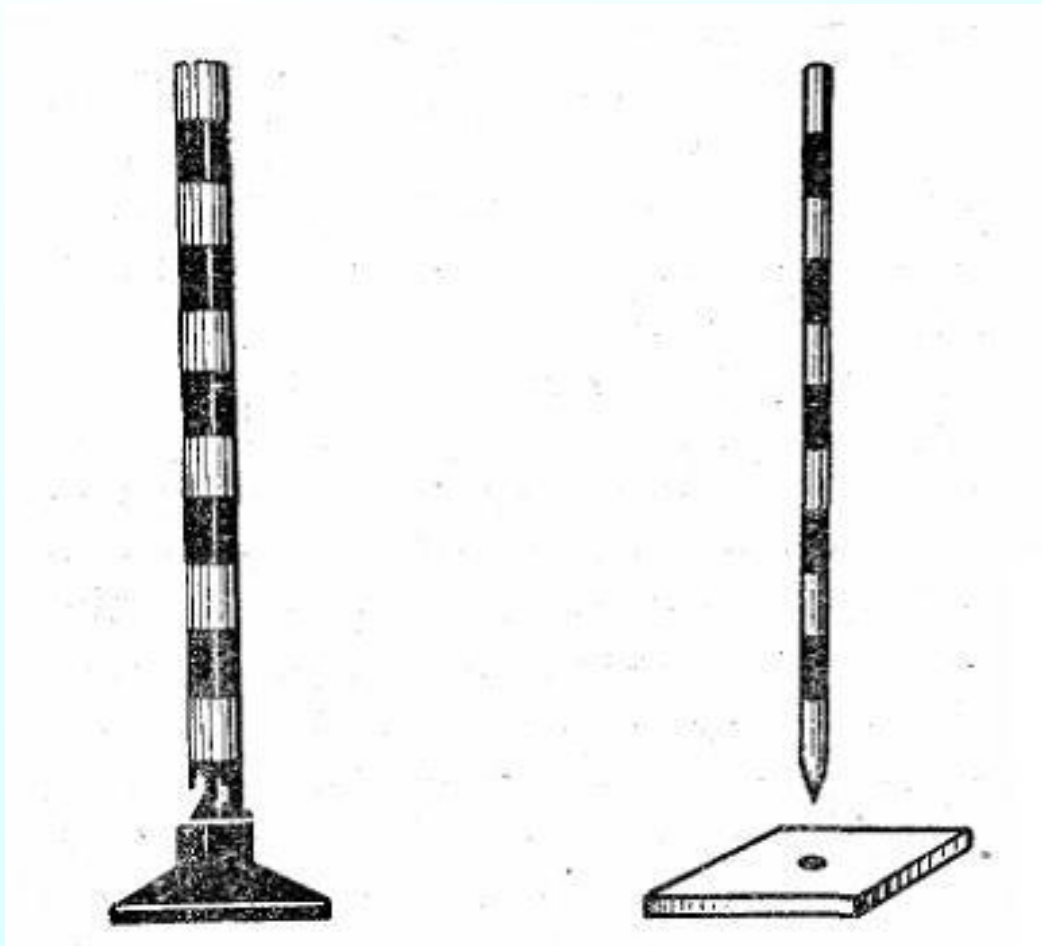
□ Во - вторых, запрещается при построениях проводить какие-либо дуги. Поэтому, циркуля у нас фактически нет. Все, что остается от циркуля, это возможность откладывать на данных (проложенных) прямых конкретные расстояния, которые должны быть заданы не численно, а с помощью двух точек, уже обозначенных колышками, где-то на местности. Сами расстояния будут измеряться шагами, ступнями, пальцами рук, или любыми подходящими для этой цели предметами.

□ Чтобы вешка стояла прямо, применяют отвес (какой – либо грузик, подвешенный на нитке). Ряд вбитых в землю вех и обозначает отрезок прямой линии на местности. В выбранном направлении ставят две вехи на расстоянии друг от друга, между ними другие вехи, так, чтобы глядя через одну, другие прикрывались друг другом.

# **Веха -**

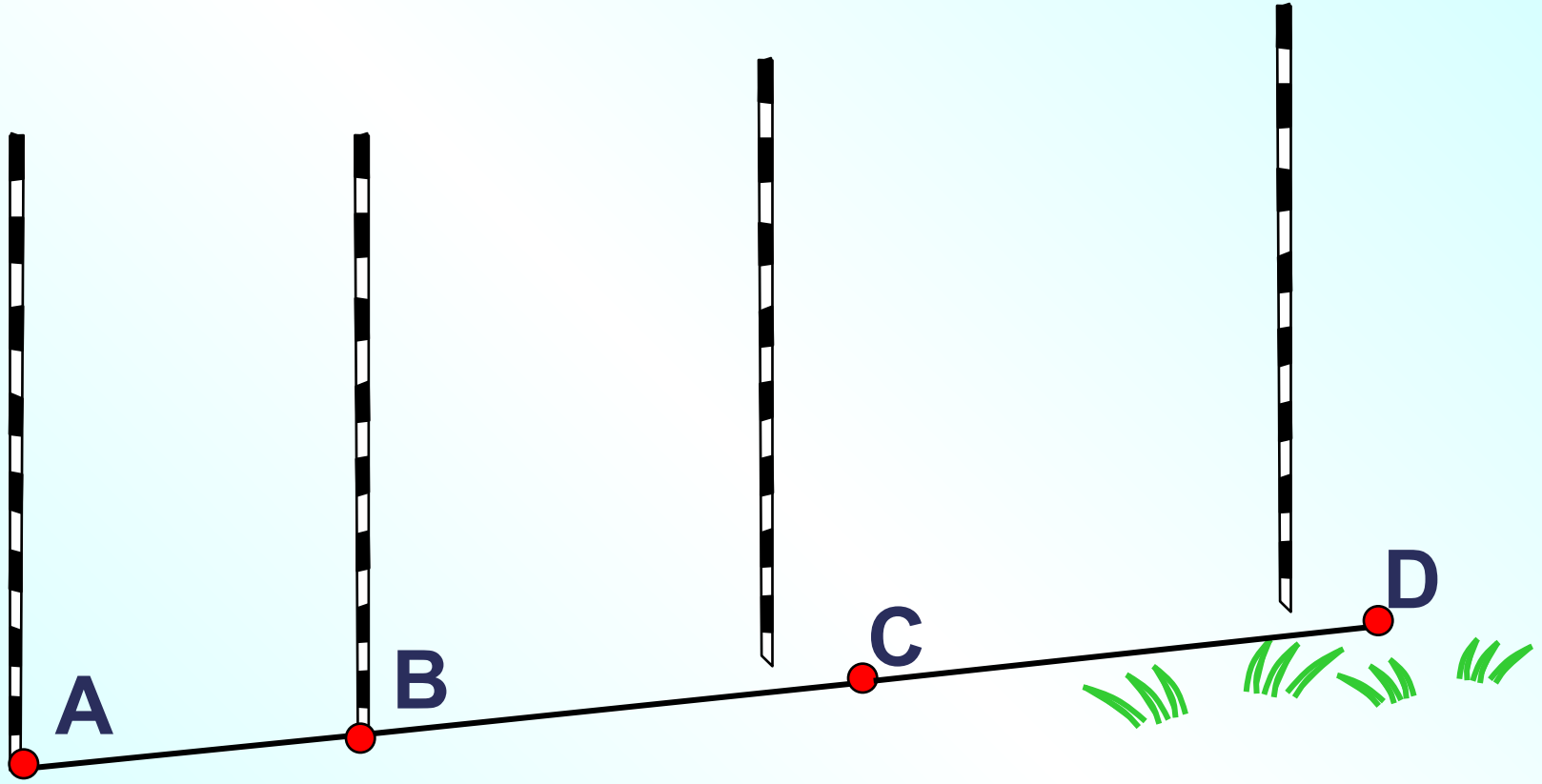
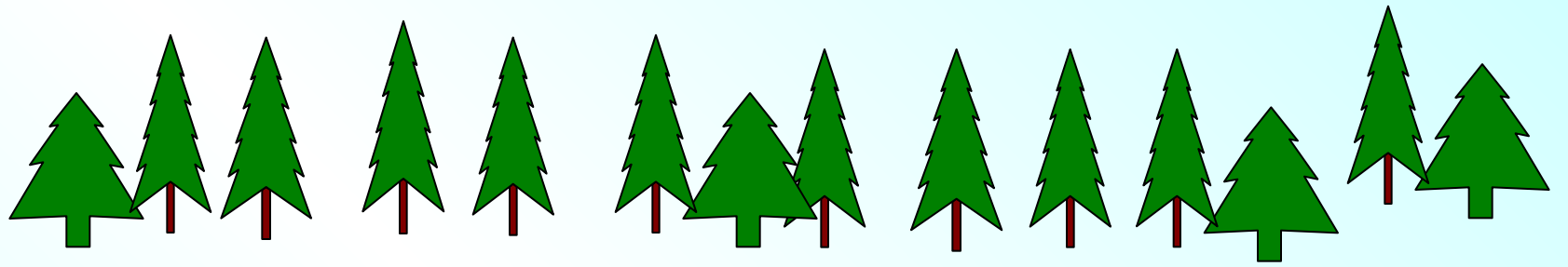
- вертикальная прямая жердь, которая становится для обозначения точки на местности
- имеет длину около 2 м; заострена на одном конце, для того, чтобы ее можно было воткнуть в землю





Bexa

- Прием «проведения» длинных отрезков прямых на местности называется **провешиванием**
- Он широко используется на практике, например, при рубке лесных просек, при прокладывании трассы шоссейной или железной дороги, линий высоковольтных передач и т.д.



наблюдатель

# Провешивание прямой на местности.

**Спасибо за внимание!**