

2

$$\bullet - \bullet - \bullet = ?$$



Урок математики в 4 классе

Учитель: Веселова
Ольга Николаевна



$$\bullet + \bullet = ?$$

5



Тема урока:

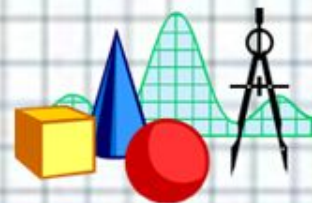
Площадь. Закрепление.

Учебные задачи:

Закреплять:

1) знания о различных единицах измерения площади и их соотношений;

2) умение преобразовывать, сравнивать их, применять эти знания и умения при решении задач;





Задание 2.

Расставьте единицы площади в порядке возрастания:

1 а

1 см²

1 дм²

1 га

1 км²

1 м²

Р

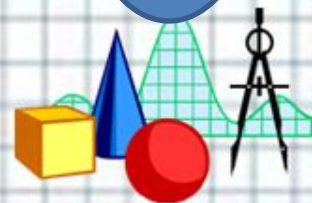
О

С

О

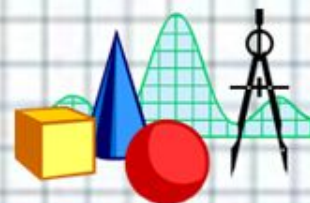
В

Т





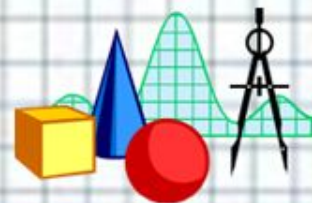
ОСТРОВ





Остров -

это участок суши, естественного происхождения, окружённый со всех сторон океаном и постоянно возвышающийся над поверхностью воды, даже в период наибольшего прилива. От материка остров отличается меньшим размером.





Задание 3.

- Алгоритм работы:**
- Прочитаем числа.
 - Сравним их.
 - Соотнесём числа со столбцами диаграммы, начиная с меньшего.
 - Расставим номера островов в соответствии с диаграммой.

Установи соответствие между названием острова и его номером на линейной диаграмме.



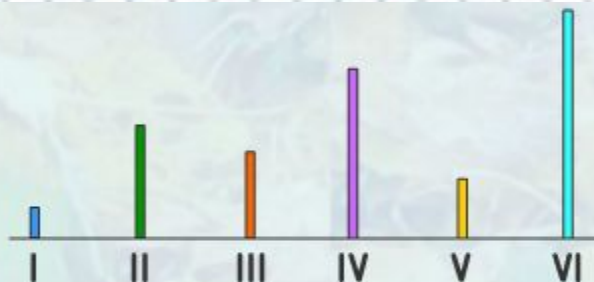
№ острова	Название	Площадь
	Куба	114 525 кв. км
	Ньюфаундленд	108 860 кв. км
	Мадагаскар	587 041 кв. км
	Ирландия	83 045 кв. км
	Великобритания	218 980 кв. км
	Гренландия	2 175 600 кв. км

I II III IV V VI

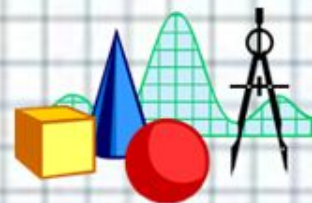




Проверим себя:



<i>№ острова</i>	<i>Название</i>	<i>Площадь</i>
III	Куба	114 525 кв. км
V	Ньюфаундленд	108 860 кв. км
IV	Мадагаскар	587 041 кв. км
I	Ирландия	83 045 кв. км
II	Великобритания	218 980 кв. км
VI	Гренландия	2 175 600 кв. км





Мадагаскар




Гренландия





Куба



Ирландия





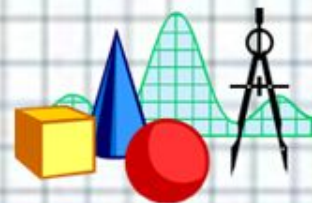
Великобритания

Великобритания знаменита своей древней историей и культурным наследием.

В Великобритании самый длинный туннель под морским дном - железнодорожный туннель под Ла-Маншем длиной 49940м.


Самая короткая улица в мире , имеющая длину всего

520 см. Самые длинные "русские горки" мира - "Аттракцион "Алтиммат" . Его дорожка из стальных труб имеет длину 2290м. Самая разветвленная и протяженная система метро в мире - в Лондоне.





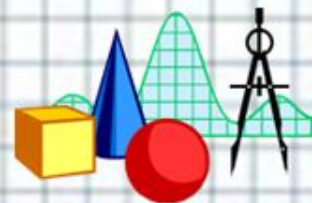
Ничего не понятно на уроке – РОЗОВЫЙ



Всё понятно на уроке, затруднений нет –
ЖЁЛТЫЙ



Хочу знать больше - ЗЕЛЁНЫЙ






Источники изображений



<http://tineydgers.at.ua/sova3.gif>



<http://www.mathknowledge.com/images/custom/LOGO.GIF>



http://endem.ru/uploads/posts/2010-09/1285569710_osennie-listya.jpg



http://burla.su/uploads/posts/2010-05/1274360367_poslednii_zvonok.jpg

