


Муниципальное общеобразовательное бюджетное учреждение
«Средняя общеобразовательная школа № 4»
Пожарского муниципального района



**Загадки исчезнувших
цивилизаций Мезоамерики.
Цивилизация майя**

Выполнил учитель
Ткачева М.Н.

Мезоамерика или Средняя Америка — историко-культурный регион, простирающийся примерно от центра Мексики до Гондураса и Никарагуа. Термин был введён в 1943 году германским антропологом Паулем Кирхгоффом.



Карта Мезоамерики

Мезоамерика являлась родиной многочисленных высокоразвитых культур и цивилизаций: ацтеки, майя, миштеки и других



Майя

Это цивилизация известная благодаря своей письменности, искусству, архитектуре и математической и астрономической системам. Начала формироваться в 2000 до н. э. - 250 н. э. Большинство её городов достигло пика своего развития в классический период (250 н. э. — 900 н. э.).

Продолжала своё существование до прибытия конкистадоров.



Красным выделена
граница культуры майя

Письменность майя

Майя разработали самую развитую во всей доколумбовской Америке систему письменности. Надписи в виде иероглифов встречаются на камне, керамике.




Архитектура

Архитектуру майя отличали арки, внутренние своды, симметричные и правильные фигуры, а также стилизованная внешняя отделка




Живопись

Большая часть живописи майя была настенной. Майя любой краской светлого тона намечали контуры фигур и внутренние линии. Затем красками накладывались цвета. Краски были минерального и растительного происхождения. Гамма красок была разнообразной: кроме белого и черного цветов. Основная тема росписей — массовые сцены сражений, празднеств



Книги майя

Сохранились лишь 4 рукописи майя — «кодексы», представляющие сложенные гармошкой (страницами) длинные полосы бумаги из коры фикуса («индейская бумага»). С их помощью жрецы толковали явления природы и действия божественных сил, проводили религиозные обряды. Кодексы были предметом повседневного жреческого обихода и помещались в могилу после смерти владельца.



Города майя

Обнаружено более 400 крупных городов майя и свыше 4000 мелких. Каждый город был самостоятельной частью всего государства. Города майя часто воевали друг с другом. Войны велись по причинам: установление контроля над территорией, овладение торговыми путями.



Древнейший город майя - Паленке

Паленке переводится как «Змеиный город». В официальной части города расположено множество зданий, имевших большое значение в жизни индейцев майя: Пирамида Надписей, дворец, Храм Солнца, Храм Графа, Храм Черепов, Храм Креста,, поле для игры в мяч. В настоящее время закончены раскопки только 34 из 500 обнаруженных строений.



Чичен-Ица - древний город майя

Основан в 7 веке н.э. Занимает площадь около 3 кв. км. Главный храм города - 24-метровая пирамида Кукулькана. Священный храм, в основании которого квадрат, длина стороны которого — 55,5 м. К вершине храма ведут широкие лестницы. 4 лестницы по 91 ступени на каждой. Всего 364. И одна ступенька — на верхней площадке. И 365 дней в году...



Тикаль

Тикаль — объект, входящий в список всемирного наследия ЮНЕСКО. Его руины включают пять больших храмов-пирамид, многочисленные гробницы, могилы и захоронения, и другие сооружения. Всего здесь около трёх тысяч различных структур.



Древняя обсерватория



Мачу-Пикчу

Легендарный город, который находится в Андах на высоте 2400 м. Это древнее поселение инков между двумя горными пиками. Предполагают, что инки оставили его в 1532 г., когда город захватили испанские конкистадоры. Джунгли быстро покрыли собой обезлюдевшие руины. Прошло почти 400 лет, прежде чем его снова открыли.



Мачу-Пикчу

Инки спланировали Мачу-Пикчу так, что город мог существовать независимо от остального мира; человек мог провести здесь всю свою жизнь, не покидая родного города. Южный склон был отведен под сельскохозяйственные угодья. Орошение полей осуществлялось через искусную систему каналов, подводивших воду из источников высоко в горах. Прошло уже 500 лет, а вода все еще исправно поступает на поля через эту систему.



Занятия и ремесла майя

Основными занятиями были земледелие, пчеловодство и ремесло. Выращивали маис, фасоль, томаты, тыкву, табак, хлопок, разнообразные приправы. Важной культурой было какао.



Тайна исчезновения народа

Вопрос о том, куда пропали майя, продолжает интересовать исследователей. Известно, что к IX веку южные территории проживания индейцев стали пустеть.

Исследователи называют следующие причины: вражеские нашествия, кровопролитные восстания, эпидемии и экологическая катастрофа.

Испанцы с фанатизмом искореняли культуру и традиции майя.

Храмы, воздвигнутые в честь богов были снесены. Их алтари и статуи — разбиты. Всякое поклонение им было запрещено под страхом сурового наказания.



Современные майя

Древний народ Мезоамерики не исчез бесследно. Он сохранился в своих потомках – современных индейцах майя.

Они продолжают жить на родине своих знаменитых предков – в Гватемале и Мексике, сохранив язык, обычаи и образ жизни.



Источники информации

- <http://www.historie.ru/civilizacii/95-civilizacii-i-narody-mezoameriki.html>
- <https://ru.wikipedia.org/wiki/%>
- <http://www.studfiles.ru/preview/1764927/>
- <http://www.grandars.ru/college/sociologiya/kultura-mezoameriki.html>
- <http://www.historie.ru/civilizacii/gosudarstva-yujnoy-ameriki/51-inki-imperiya-solnca.html>
- <http://fb.ru/article/158650/iskusstvo-dokolumbovoy-ameriki-hudojestvennyie>

Спасибо за внимание!