

# Микротопонимы деревни Хирпоси Вурнарского района



# Цели и задачи.

- ◆ **Цель исследования:**

Собрать, зафиксировать микротопонимы окрестности деревни Хирпоси, проанализировать их структуру и проклассифицировать их.

- ◆ **Задачи:**

1. Разделить топонимы по группам географических объектов.
2. Выяснить причины появления микротопонимов.
3. Положить начало созданию «Словаря микротопонимов деревни Хирпоси».

# Топонимика как наука.

**Топонимика** – увлекательная наука, она может заинтересовать и энтузиастов краеведов, и всех, кто любит свой край, его историю, его географическое прошлое и настоящее.

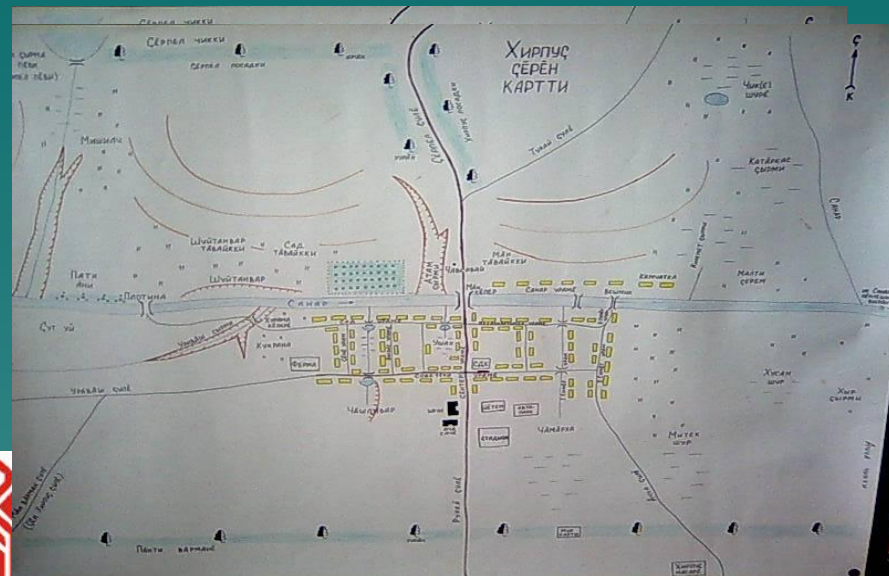
И.Г. Долгачёв

A stylized, dark teal silhouette of a mountain range is positioned in the bottom right corner of the slide, extending from the right edge towards the center.

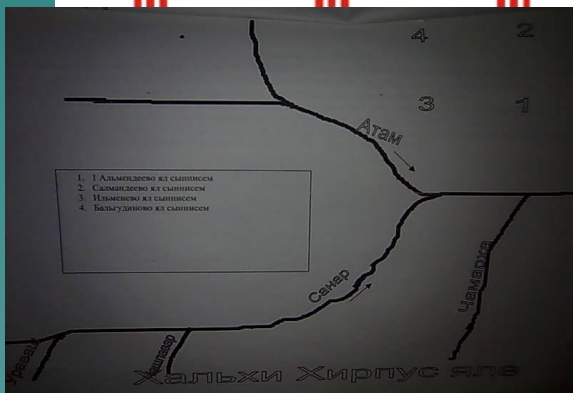
# Группы топонимов

- ◆ ойконимы – название населенных пунктов;
- ◆ гидронимы – название рек;
- ◆ оронимы – название горных вершин;
- ◆ урбанонимы – название внутренних городских объектов;
- ◆ годонимы – название улиц;
- ◆ агронимы – название площадей;
- ◆ дромонимы – название путей сообщения.
- ◆ дримонимы – собственные названия лесов, участков лесов

# Деревня Хирпоси



Карта деревни



Деревня Хирпоси расположена в географическом центре Чувашии. В архивных документах (иссл. Герберштейн) 1517-1525 – Тойси (ныне Хирпоси). Основные переселенцы д. Алмандеево (Марпосадский район), Салтыганово, Багильдино (Цивильский район). В 1790- Хирпоси-Тувси, 65 дворов, 409 человек. Название д. Хирпоси- край поля, расположена на краю поля.

# Улицы Хирпоси



Улица Советская



Улица Победы



Улица Победы

Названия улиц официально даны только в 1993 году.  
Улица Победы (Џентерү урамё)  
Улица Советская (Советски урамё)  
Улица Механизаторов (Механизаторсен урамё)  
Улица Садовая (Сад урамё)  
Улица Новая (Џенё урам)  
Улица Русская (Вырӑс урамё)  
Улица Санарская (Санар урамё)  
Улица Зеленая-1, улица Зеленая-2, улица Зеленая-3.



Улица Зелёная



# Масленица на улице Мӑн урам



# Џентерӯ урамё






# Пёрремёш симёс урам




# Речка Санарка деревни Хирпоси



**Санар - основная река деревни. Речушки, которые впадают в Санар, называются Чйшлавар, Чймърха. Они обе являются правыми притоками.**



# Ушах пёви



**В деревне имеется болотистый участок. Это место называют Ушах (по-русски болотистое место). На улице Садовой его запрудили, а пруд называют Ушах пёви. Летом здесь собираются деревенские гуси и утки.**



# Плотина



**В 1975-1976 годах в западной стороне деревни Санар запрудили, построили плотину. Жители деревни этот пруд называют Плотина пёви. Плотина является водохранилищем, в жаркое летнее время здесь купаются.**



# Атам Ұырми



**Овраг, который находится от Хирпоси в сторону деревни Янгорчино, называется Атам (Адам) Ұырми.**



# Шуйтанвар



Рядом с плотиной находится глубокий овраг – Шуйтанвар. Шуйтан – бес, черт. Феофанова И.П., ветеран педагогического труда, объясняет так: «Этот овраг очень глубокий, опасный, страшный, как будто здесь поселились бесы.»




Џут уй

Хёренлё пуҫ



# Пантелеймоновский лес (Панти вярманё)



**Зеленая березовая лесная  
полоса –  
Пантелеймоновский лес (Панти  
варманё). В честь Андреева  
Пантелеймона Андреевича,  
председателя колхоза  
«Победа» (1931-1937;  
1942-1948).**





# За цветами в Большой лес



**Ближайший лес, хотя и не находится на хирпосинской земле, называют Хирпус вярманё. Этот лес находится около деревни Рунги. Сюда ходят жители трех деревень: Хирпоси, Рунги, Орауши.**

# Вярнар җулё



# Памятник Героям Великой Отечественной войны



# Заключение

«Сохранить топонимы не только важно, но и нужно. Ведь многие объекты сельской местности и их названия исчезают, а это значит, что исчезает наша история, наши корни, опустошается наша память»

-Г.П.Сомлицкая («Занимательная топонимика»)