

«170 лет познани я мира»

презентация-обзор литературы
к 170-летию Русского географического общества
библиотекарь Зараменских Анна
Александровна

annutaZara@mail.ru

**Знаменитый географ,
путешественник и
государственный деятель
Пётр Петрович Семёнов-Тян-
Шанский о сущности РГО:
«Свободная и открытая для
всех, кто проникнут любовью
к родной земле и глубокой,
несокрушимой верой в
будущность Русского
государства и русского**



Пётр Петрович СЕМЕНОВ-ТЯН-ШАНСКИЙ (1827-1914 гг.)
Изучил русские географические путешествия, автор многих трудов по географии. Первый из русских географов, открывший и исследовавший в 1856-58 гг. Урало-Тянь-Шанский горный хребет. Он же председатель Географического общества и организовал экспедиции в Центральную Азию.

ИСТОРИЯ РГО

РГО было основано по Высочайшему повелению императора Николая I в 1845 г. Идея о создании Общества принадлежала адмиралу Фёдор Петровичу Литке (воспитателю будущего первого Председателя РГО Великого князя Константина Николаевича). Главной задачей новой организации было собрать и направить лучшие молодые силы России на всестороннее изучение родной земли.

Среди учредителей РГО были знаменитые мореплаватели: адмиралы Фёдор Петрович Литке, Иван Фёдорович Крузенштерн, Фердинанд Петрович Врангель, Пётр Иванович Рикорд; члены Петербургской Академии наук: естествоиспытатель Карл Максимович Бэр, астроном Василий Яковлевич Струве, геолог Григорий Петрович Гельмерсен, статистик Пётр Иванович Кеппен; видные военные деятели (бывшие и действующие офицеры Генерального штаба): генерал-квартирмейстер Фёдор Фёдорович Берг, геодезист Михаил Павлович Вронченко, государственный деятель Михаил Николаевич Муравьев; представители

Члены учредители Русского Географического Общества.



Закладка фундамента здания РГО.

21 октября 1907 г состоялся молебен и торжественная закладка первого камня в фундамент будущего дома, это событие было отмечено телеграммой еще одного премьер-министра Петра Аркадьевича Столыпина: «Мои искренние поздравления для дальнейшего процветания Общества». Всего через год здание было построено, 28 декабря освящено, а его архитектору была объявлена «Высочайшая благодарность за труды по сооружению в городе Петербурге собственного дома Императорского Русского географического общества». На первом собрании Совета ИРГО в собственном доме, которое состоялось 20 октября 1909 г, 82-летний Семенов-Тянь-Шанский сказал, что «закончив храмину, может спокойно умереть со знанием, что любимое им общество обрело свою Обитель».





Госпиталь в здании РГО. Начало Первой мировой войны.

С момента основания РГО не прекращало своей деятельности, однако название организации неоднократно изменялось: свое современное имя оно носило в 1845–1850, 1917–1926 и с 1992 г по наст. вр. Именовалось Императорским с 1850 по 1917 гг. В советское время называлось Государственным географическим обществом (1926–1938) и Географическом обществом Союза ССР (или Всесоюзным географическим обществом) (1938–1992).



В разные годы РГО руководили представители Императорского дома Романовых, знаменитые путешественники, исследователи и государственные деятели.

Председателями РГО были:

Великие князья Константин Николаевич (1845–1892) и Николай Михайлович (1892–1917),

а Вице-председателями являлись: Фёдор Петрович Литке (1845–1850, 1857–1872), Михаил Николаевич Муравьёв (1850–1856), Пётр Петрович Семёнов-Тян-Шанский (1873–1914),

Юлий Михайлович Шокальский (1914–1917), с 1917 по 1931 г являющийся Председателем Общества.

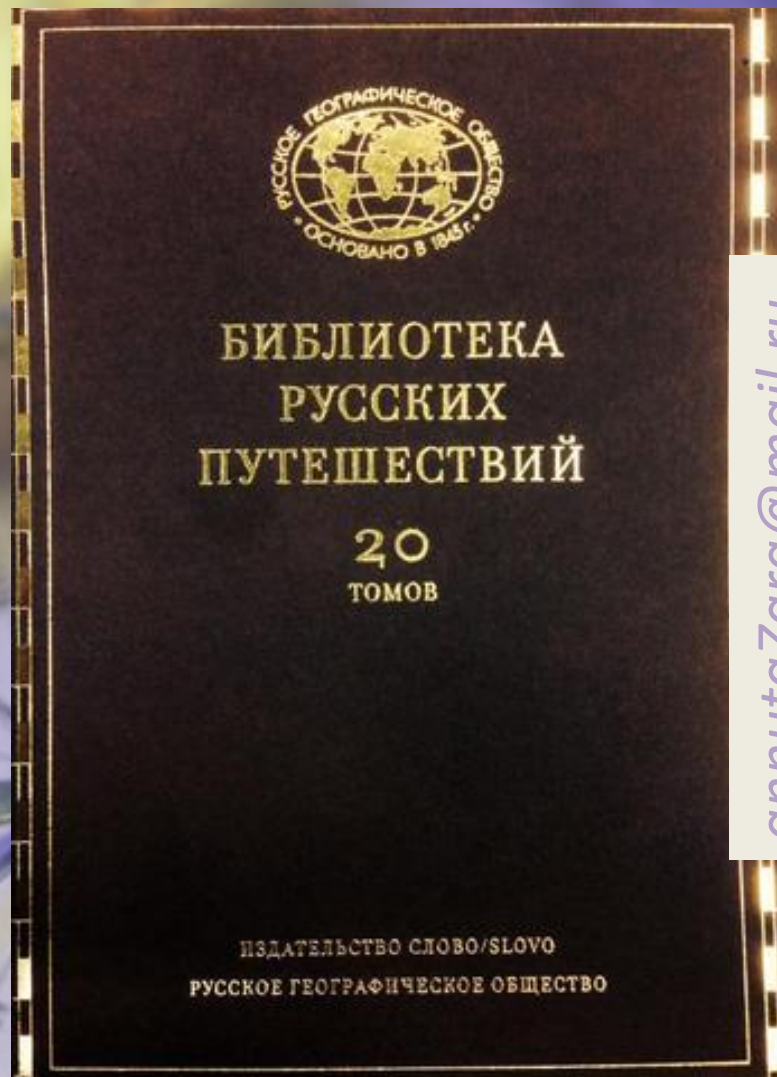
С 1931 г Обществом руководили Президенты: Николай Иванович Вавилов (1931–1940), Лев Семёнович Берг (1940–1950), Павловский Евгений Никанорович (1952–1964),

Станислав Викентьевич Калесник (1964–1977), Алексей Фёдорович Трёшников (1977–1991), Сергей Борисович Лавров (1991–2000), Юрий Петрович Селиверстов (2000–2002), Анатолий Александрович Комарицын (2002–2009), Сергей Кужугетович Шойгу (2009 – по наст. вр.)



РГО внесло крупнейший вклад в изучение Европейской России, Урала, Сибири, Дальнего Востока, Средней и Центральной Азии, Кавказа, Ирана, Индии, Новой Гвинеи, полярных стран и других территорий.

Эти исследования связаны с именами известных путешественников, таких как: Николай Алексеевич Северцов, Иван Васильевич Мушкетов, Николай Михайлович Пржевальский, Григорий Николаевич Потанин, Михаил Васильевич Певцов, Григорий Ефимович и Михаил Ефимович Грумм-Гржимайло, Пётр Петрович Семёнов-Тян-Шанский, Владимир Афанасьевич Обручев, Пётр Кузьмич Козлов, Николай Николаевич Миклухо-Маклай, Александр Иванович Воейков, Лев Семёнович Берг и многие другие.



annutaZara@mail.ru

ЖУРНАЛ "ИЗВЕСТИЯ

РГО"

«Ивестия Русского географического общества» - один из старейших научных географических журналов России.

За свою историю существования журнал издавался под разными названиями:

1865 г. – «Ивестия императорского русского географического общества»;

1918 г. – «Ивестия русского географического общества»;

1926 г. – «Ивестия государственного русского географического общества»;

1930 г. – «Ивестия государственного географического общества»

1940 г. – «Ивестия Всесоюзного географического общества»

1992 г. – «Ивестия



Всероссийская общественная организация
РУССКОЕ ГЕОГРАФИЧЕСКОЕ ОБЩЕСТВО
Основано в 1845 году

[f](#) [B](#) [t](#) [g+](#) [In English](#)

[ВСТУПИТЬ В ОБЩЕСТВО](#)

[МОЛОДЕЖНОЕ ДВИЖЕНИЕ](#)

ОБЩЕСТВО

РЕГИОНЫ

ГРАНТЫ

ПРОЕКТЫ

СОБЫТИЯ

ЛЕКТОРИИ

ФОТО

ПАРТНЁРЫ

БИБЛИОТЕКА

КОНТАКТЫ

История

Структура

Внутренние документы

Отчётность

Для СМИ

СМИ о нас

Штаб-квартира в Москве

Штаб-квартира в Санкт-Петербурге

Архив

Периодические издания РГО

[Журнал "Ивестия РГО"](#)

[Журнал GES](#)

[Журнал "Лёд и снег"](#)

[Сборник "Вопросы географии"](#)

Награды

Главные новости

Экспедиции

Речи, выступления
Председателя Попечительского
Совета

[Новости](#) → [Общество](#) → [Периодические издания РГО](#)

ЖУРНАЛ "ИЗВЕСТИЯ РГО"

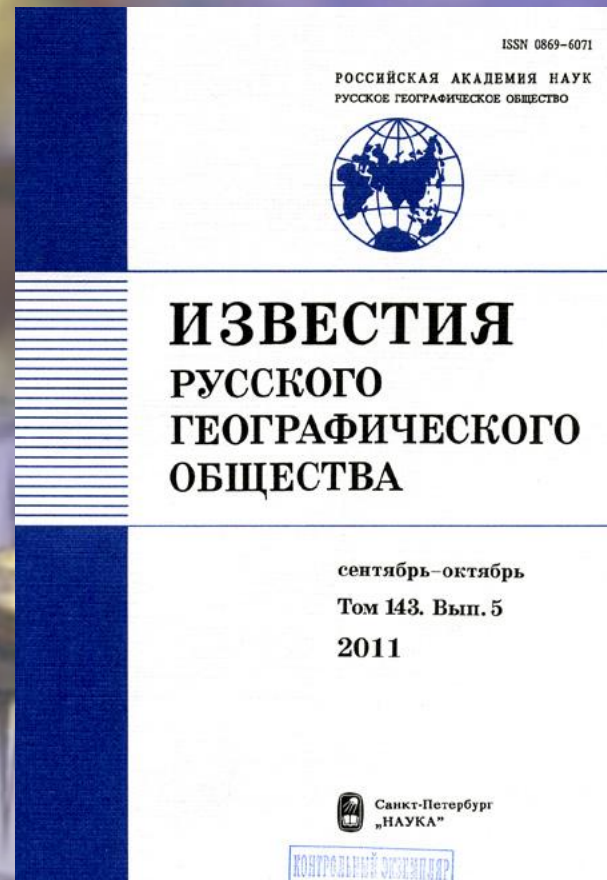


«Ивестия Русского географического общества» - один из старейших научных географических журналов России.

annutaZara@mail.ru

ЖУРНАЛ "ИЗВЕСТИЯ РГО"

Журнал «Известия Русского географического общества» освещает актуальные и дискуссионные, теоретические и прикладные проблемы современной географии и смежных наук. Большое внимание уделяется публикации статей по крупным народнохозяйственным проблемам, связанным с пространственной организацией экономики и региональным развитием, рациональным использованием природных ресурсов и сохранением природного разнообразия. Состав авторов постоянно расширяется, пополняясь, помимо географов, именами ведущих учёных и практиков из смежных с географией отраслей. На страницах журнала освещаются вопросы методологии и методики географических исследований, поднимаются проблемы географического образования. Выпуски «Известий Русского географического общества» знакомят читателей с новейшими достижениями теории и практики географических и смежных



annutaZara@mail.ru

ЖУРНАЛ "ИЗВЕСТИЯ РГО"

Главный редактор:

**Разумовский Владимир Михайлович -
заведующий кафедрой региональной
экономики и природопользования
СПбГЭУ, профессор, доктор
географических наук, Вице-президент
Русского географического общества**

**Издающая организация - ОП АИЦ «Наука»
РАН, Санкт-Петербургская издательско-
книготорговая фирма «Наука».**

annutaZara@mail.ru

ЖУРНАЛ

GES

Издание журнала GEOGRAPHY, ENVIRONMENT, SUSTAINABILITY призвано освещать теоретические, методологические и практические аспекты междисциплинарных направлений, вынесенных в его название (география, окружающая среда, устойчивое развитие), а также широкий круг их разнообразных приложений.

В этом журнале читатель не только найдет современные материалы по заявленной тематике, но также получит возможность оценить их интеграционные возможности, комплексность, проблемность, инновационность. Среди основных разделов журнала: теория географии и экологии; теория устойчивого развития; природопользование; природные ресурсы; глобальные и региональные изменения среды и климата; социально-экономическая география; экологическое региональное планирование; устойчивое региональное развитие; прикладные аспекты географии и экологии; геоинформатика и экологическое картографирование; экологические проблемы нефтегазового комплекса; сохранение биоразнообразия;

The screenshot shows the website of the Russian Geographical Society (RGO). At the top left is the RGO logo, a globe with the text 'РУССКОЕ ГЕОГРАФИЧЕСКОЕ ОБЩЕСТВО' and '170'. To its right is the text 'Всероссийская общественная организация РУССКОЕ ГЕОГРАФИЧЕСКОЕ ОБЩЕСТВО' and 'Основано в 1845 году'. On the top right, there are social media icons for Facebook, VK, Twitter, and Google+, along with a search bar and a button 'ВСТУПИТЬ В ОБЩЕСТВО'. Below the main navigation bar, there is a sub-menu with 'ОБЩЕСТВО' highlighted. The main content area features a breadcrumb trail 'Новости → Общество → Периодические издания РГО' and the title 'ЖУРНАЛ GES'. Below the title is a large graphic with the text 'GEOGRAPHY ENVIRONMENT SUSTAINABILITY' in orange, green, and blue. At the bottom of the page, there is a paragraph of text: 'Издание журнала GEOGRAPHY, ENVIRONMENT, SUSTAINABILITY призвано освещать теоретические, методологические и практические аспекты междисциплинарных направлений, вынесенных в его название (география, окружающая среда, устойчивое развитие), а также'.

annutaZara@mail.ru

ЖУРНАЛ GES

Авторы – известные специалисты в разных сферах географических наук и смежных научных дисциплин, а также молодые ученые, только начинающие заявлять о результатах своих исследований. Всем им журнал предоставляет широкие возможности для открытой научной дискуссии и плодотворного обмена

14 GEOGRAPHY



Alexey N. Markov graduated with honor from the Leningrad Mining Institute as Mining Engineer – Geophysicist in 1986. From 1986 to 1992 he worked as an engineer of Antarctic Research Office, St.-Petersburg State Mining Institute. Till 2010 he was leading engineer on logistics of the Center on Operative Management of the Russian Antarctic Expedition. Since December 2011 he works as a Professor of Polar Research Center at Jilin University, China. In 2010, he received his PhD from the St.-Petersburg State Mining Institute. He has more than 20 years of experience in the field of borehole logging in Arctic and Antarctic glaciers. His main scientific research refers to Antarctic

ice sheet dynamics. He discovered the phenomenon of layered flow of ice masses of the ice sheet in East Antarctica. Main publications: The correlation of dynamics of an ice and layered structure of surfaces of reflection of a radar-tracking signal in a glacial cover of East Antarctica (Data of Glaciological Studies, 2008, vol. 103, p. 170–176); Features of dynamic properties depending on depth and extension of East Antarctic Ice Sheet at the interval of depths of 0–450 meters (Data of Glaciological Studies, 2008, Vol. 103, pp. 11–24); Appraisal thermobaric state and change the mass balance of the subglacial Lake Vostok after opening (Ice and Snow, 2014, vol. 1 (125), p. 20–26).



Pavel G. Talalay graduated with honor from the Leningrad Mining Institute and obtained Diploma of Mining Engineer in 1984. From 1984 to 2010 he worked as engineer, senior engineer, researcher, associate professor, professor, head of the department at the Leningrad Mining Institute – St. Petersburg State Mining Institute. He received degrees of Candidate of Technical Sciences in 1994, and Doctor of Technical Sciences in 2007. In 2010 he has got a grant from "The Thousand Talents Program" organized by the Central Coordination Committee on the Recruitment of Talents, China, and since September 2010 he has been engaged in research at the Jilin University as Professor of Department of

Drilling and Exploration Engineering in the College of Construction Engineering and Director of Polar Research Center. His research interests are associated with different aspects of drilling technology in Polar Regions, especially on glaciers and ice sheets. He is the author of more than 200 publications. In 2014 he picked up highest award for foreign experts "The People's Republic of China Friendship Award". Main publications: Foundations of drilling engineering (2014); Perspectives for development of ice drilling technology: a discussion (2014); Recoverable autonomous sonde (RECAS) for environmental exploration of Antarctic subglacial lakes: general concept (2014); Subglacial till and bedrock drilling (2013).

ЖУРНАЛ

GES

Основные критерии отбора публикаций – это актуальность для развития теории и практики; глобальный или региональный уровень исследований; качественная информационная и статистическая база и методическая поддержка; информативный сопроводительный и иллюстративный материал. Все поступившие от авторов материалы проходят независимое «двойное» рецензирование и при наличии положительных отзывов принимаются к печати по рекомендации членов редколлегии журнала. Языки, на которых публикуются статьи в журнале – английский и французский (по решению редколлегии), рабочие языки в большинстве международных организаций.

Публикации журнала ориентированы на российских и зарубежных географов, экологов, специалистов по охране природы и природопользованию, применению ГИС-технологий и географическому картографированию, образованию в области устойчивого развития, а также на практиков в сфере наук об

RUSSIAN GEOGRAPHICAL SOCIETY

FACULTY OF GEOGRAPHY,
LOMONOSOV MOSCOW STATE UNIVERSITY

INSTITUTE OF GEOGRAPHY,
RUSSIAN ACADEMY OF SCIENCES

No. 01 (v. 08)

2015

GEOGRAPHY
ENVIRONMENT
SUSTAINABILITY

annutaZara@mail.ru

ЖУРНАЛ GES - ONLINE

Я www.geogr.msu.ru Содержание 1 (8) 2015

Переведено с английского



О Журнале

Содержание 1 (8) 2015

Редакция Журнала

[Скачать выпуск \(PDF\)](#)

Вопросы 2010 год

География

Вопросы 2011 года

Алексей Н. Марков, П. Г. Талалай, Дорте Даль-Йенсен
ИНТЕРПРЕТАЦИИ СЛОЖНЫХ СКЛАДЧАТЫХ СТРУКТУР В НИЖНИХ ЧАСТЯХ АНТАРКТИЧЕСКОГО И ГРЕНЛАНДСКОГО ЛЕДОВЫХ ШИТОВ

Вопросы 2012 года

Весна Рагазиќ, Ивана Ситеповиќ, Дарко Б. Вуковиќ
СЕРБСКИЙ КОНКУРЕНТОСПОСОБНОСТЬ СЕЛЬСКОГО ХОЗЯЙСТВА
Ядранка Стояновски, Nedjeljko Franћula, Mijenko Lapaine
ИНДЕКСАЦИЯ СОПОСТАВЛЕНИЕ НАУЧНЫХ ЖУРНАЛАХ

Вопросы 2013 год

Среды

Вопросы 2014 год

Дмитрий Викторович Власов, Николай Касимов
ТЯЖЕЛЫЕ МЕТАЛЛЫ В КЛЕН И ЛИСТЯ ОДУВАНЧИКА ИЗ РАЗНЫХ ТЕРРИТОРИЙ ЗЕМЛЕПОЛЬЗОВАНИЯ В МОСКВЕ ВОСТОЧНЫЙ ОКРУГ

Вопросы на 2015 год

Рикардо Алмендра, Паула Сантана, Жоао Васконселос, Elisabete Фрейре
СЕЗОННЫЕ ЗАКОНОМЕРНОСТИ СМЕРТНОСТИ ВСЛЕДСТВИЕ БОЛЕЗНЕЙ СИСТЕМЫ КРОВООБРАЩЕНИЯ В ПОРТУГАЛИИ

Инструкции для авторов

Устойчивость

Он-лайн обзор

Мюррей Херрон, Филипп Б. Роос, Чак Донли, Дэвид Джонс
ГЕОГРАФИЧЕСКИЕ ИНФОРМАЦИОННЫЕ СИСТЕМЫ И ПРИБРЕЖНЫХ ПЛАНИРОВАНИЯ В АВСТРАЛИИ
Абель А. З. Varten
ПРОЕКТИРОВАНИЕ ДОРОГ В ГРЕНЛАНДИИ С ПРИМЕНЕНИЕМ ГИС-ТЕХНОЛОГИЙ

С присвоением грифа ISSN:
2071-9388

annutaZara@mail.ru

ЖУРНАЛ "ЛЁД И СНЕГ"

Журнал "Лёд и Снег" – это периодическое издание о гляциологии и криологии Земли. Он продолжает научную серию "Материалы гляциологических исследований", основанную в 1961 г Академией наук СССР.

Под этим названием журнал выходил регулярно, от 2х до 4х раз в год.

Объём каждого выпуска составлял около 240 стр., тираж – 500 экз.

The screenshot shows the website of the Russian Geographical Society (RGO). At the top, there is a logo of the RGO with the text "Всероссийская общественная организация РУССКОЕ ГЕОГРАФИЧЕСКОЕ ОБЩЕСТВО" and "Основано в 1845 году". To the right, there are social media icons for Facebook, VK, Twitter, and Google+, along with a search bar and a button to "ВСТУПИТЬ В ОБЩЕСТВО". Below the header is a navigation menu with items: ОБЩЕСТВО, РЕГИОНЫ, ГРАНТЫ, ПРОЕКТЫ, СОБЫТИЯ, ЛЕКТОРИИ, ФОТО, ПАРТНЁРЫ, БИБЛИОТЕКА, КОНТАКТЫ. The main content area features a sidebar with a list of links: История, Структура, Внутренние документы, Отчётность, Для СМИ, СМИ о нас, Штаб-квартира в Москве, Штаб-квартира в Санкт-Петербурге, Архив, Периодические издания РГО (highlighted), Журнал "Известия РГО", Журнал GES, Журнал "Лёд и снег", Сборник "Вопросы географии", Награды, Главные новости, Экспедиции, Речи, выступления Председателя Попечительского Совета. The main content area displays the title "ЖУРНАЛ 'ЛЁД И СНЕГ'" and a large image of the journal cover. The cover features a snowy mountain landscape and the text "ЖУРНАЛ о гляциологии и криологии Земли". Below the image, there is a caption: "Журнал 'Лёд и Снег' – это периодическое издание о гляциологии и криологии Земли. Он продолжает научную серию 'Материалы гляциологических исследований', основанную в 1961 году Академией наук СССР. Под этим названием журнал выходил регулярно, от двух до четырёх раз в год. Объём каждого выпуска составлял около 240 стр., тираж – 500 экз."

annutaZara@mail.ru

ЖУРНАЛ "ЛЕД И СНЕГ"

Научно-практический рецензируемый журнал.

Журнала «Лёд и Снег» – профессиональное академическое периодическое издание в области гляциологии и криологии Земли. Он продолжает серию «Материалы гляциологических исследований», основанную в 1961 г в Академии наук. Тематика журнала охватывает все отрасли гляциологии, включая изучение атмосферного льда, снежного покрова и снежных лавин, горных ледников и полярных ледниковых покровов, морских, речных, озёрных и подземных льдов, гляциальных селей и наледей, а также прошлых оледенений Земли и возможного похолодания в будущем. Эта тематика имеет и прикладную составляющую, охватывающую процессы обледенения, метели и снежные заносы, подвижки пульсирующих ледников и ледниковые паводки, подобные известной катастрофе 2002 г на кавказском леднике Колка.

Учредителями журнала являются Институт географии РАН и Русское географическое общество. Журнал издаётся Издательством «Наука». В состав редколлегии входят ведущие гляциологи России и других стран, существует электронная версия журнала и соответствующий сайт, налажена современная система рецензирования и переговоров с авторами через электронную почту. В нумерации журнала сохраняется преемственность от «Материалов гляциологических исследований», а сам журнал выходит четыре раза в год – весной, летом, осенью и зимой. Статьи публикуются на русском языке с английским резюме (подрисуночные подписи даются также на двух языках), отдельные статьи публикуются на английском языке с расширенным резюме по-русски. Журнал включён в реестр Роспечати и в список, признаваемый ВАКом в качестве источника публикаций к диссертационным работам. Объём каждого выпуска журнала – 144 страницы в формате А4, некоторые статьи печатаются в цвете.

Выпуски журнала готовятся к изданию в Институте географии РАН, где базируется редколлегия и находится специальная издательская группа. Журнал имеет свой сайт, в который можно войти также через сайт



annutaZara@mail.ru

ЖУРНАЛ "ЛЕД И

СНЕГ"

Все номера журнала (108 выпусков) можно найти в электронной «Гляциологической библиотеке»

www.webgeo.ru

Разработка Института географии РАН

Научные информационные ресурсы и информационно-коммуникационные технологии

Гляциология

- [Физика и химия льда](#)
- [Атмосферный лед](#)
- [Снежный покров](#)
- [Снежные лавины и гляциальные сели](#)
- [Морские льды](#)
- [Речные и озерные льды](#)
- [Наледи и подземные льды](#)
- [Ледники и ледниковые покровы](#)
- [Палеогляциология](#)
- [Отдел гляциологии ИГ РАН](#)
- [Современные проблемы гляциологии](#)
- [Снеголавинные ресурсы сети Internet](#)

Ресурсы

- [Электронный атлас "Снег и лед на Земле"](#)
- [Каталог ледников СССР](#)
- [Снежный банк](#)
- [Региональные базы данных](#)
- [Библиотека по гляциологии](#)

Архив

- [Новости гляциологии](#)
- [Конференции](#)

Картография

- [ГИС](#)
- [Базы данных](#)
- [Карты](#)
- [Атласы](#)

Биогеография

- [Красная Книга России \(животные\)](#)
- [Красная Книга России \(растения\)](#)
- [Птицы России](#)

Гидрология

- [Электронный справочник «Озера Земли»](#)
- [Информационно-справочная система «Ладожское озеро»](#)
- [Атлас «Ладожское озеро»](#)
- [ГИС - проекты](#)
- [Математические модели](#)

Климатология

- [Метеословарь](#)
- [Атлас облаков](#)

Геоморфология

- [Формы рельефа](#)

Электронные карты, атласы и наборы пространственных данных



Публикации

- [Статьи](#)
- [Книги](#)

Справочники

- [Географические названия](#)
- [Страны мира](#)
- [Столицы государств](#)

Словари

- [Словарь терминов по физической географии](#)
- [Словарь терминов по экономической географии](#)

annutaZara@mail.ru

ЖУРНАЛ "ЛЁД И СНЕГ"

Я ice-snow.igras.ru Лёд и Снег



Лёд и Снег

print ISSN - 2076-6734
on-line ISSN - 2412-3765

Лед i Снег

Личный кабинет

Логин _____
Пароль _____
 Запомнить меня


[главная](#) [о журнале](#) [зарегистрироваться](#) [поиск](#) [свежий номер](#) [архив](#) [авторам](#)

Поиск

Все

Листать

- [по выпускам](#)
- [по авторам](#)
- [по заглавиям](#)



Главная > Лёд и Снег

Лёд и Снег



Научно-практический рецензируемый журнал

Журнала «Лёд и Снег» – профессиональное академическое периодическое издание в области гляциологии и криологии Земли. Он продолжает серию «Материалы гляциологических исследований», основанную в 1961 г. в Академии наук. Тематика журнала охватывает все отрасли гляциологии, включая изучение атмосферного льда, снежного покрова и снежных лавин, горных ледников и полярных ледниковых покровов, морских, речных, озёрных и подземных льдов, гляциальных селей и наледей, а также прошлых оледенений Земли и возможного похолодания в будущем. Эта тематика имеет и прикладную составляющую, охватывающую процессы обледенения, метели и снежные заносы, подвижки пульсирующих ледников и ледниковые паводки, подобные известной катастрофе 2002 г. на кавказском леднике Колка.

Учредителями журнала являются Институт географии РАН и Русское географическое общество. Журнал издаётся Издательством «Наука». В состав редколлегии входят ведущие гляциологи России и других стран, существует электронная версия журнала и соответствующий сайт, налажена современная система рецензирования и переговоров с авторами через электронную почту. В нумерации журнала сохраняется преемственность от «Материалов гляциологических исследований», а сам журнал выходит четыре раза в год – весной, летом, осенью и зимой. Статьи публикуются на русском языке с английским резюме (подписанные подписи даются также на двух языках), отдельные статьи публикуются на английском языке с расширенным резюме по-русски. Журнал включён в реестр Роспечати и в список, признаваемый ВАКом в качестве источника публикаций к диссертационным работам. Объём каждого выпуска журнала – 144 страницы в формате А4, некоторые статьи печатаются в цвете.

Журнал имеет ряд постоянных рубрик (см. ниже). Выпуски журнала готовятся к изданию в Институте географии РАН, где базируется редколлегия и находится специальная издательская группа. Журнал имеет свой сайт, в который можно войти также через сайт Русского географического общества.

Отправить по




Главный ред

Академик
Владимир Михай
Котляков



Облако тегов

[Arctic Climate change](#)
[permafrost](#) [remote sensing](#) [snow cover](#) [Антарктида](#) [АРКТИКА](#)
[Баланс массы](#) [Глубинная изморозь](#) [Камчатка](#) [Каталог ледников](#) [Шницбергген](#)
[изменение климата](#)
[колебания ледников](#)
[космические снимки](#)
[ледники](#) [ледники](#)
[ледяной экватор](#) [СНЕЖНЫЙ](#)
[ПОКРОВ](#) [сокращение ледников](#) [толщина снежного покрова](#)



annutaZara@mail.ru

СБОРНИК "ВОПРОСЫ ГЕОГРАФИИ"

Около 70 лет назад, в 1946 г в Государственном издательстве географической литературы (Географгизе) началась регулярная публикация сборников научных статей "Вопросы географии" под эгидой Географического общества СССР (ныне Русское географическое общество).

Инициатором и организатором издания серии был известный географ, автор многих школьных учебников

The screenshot shows the website of the Russian Geographical Society (RGO). At the top, there is a logo with a globe and the text 'ВСЕРОССИЙСКОЕ ГЕОГРАФИЧЕСКОЕ ОБЩЕСТВО' and '70'. Below the logo, it says 'Всероссийская общественная организация РУССКОЕ ГЕОГРАФИЧЕСКОЕ ОБЩЕСТВО' and 'Основано в 1845 году'. There are social media icons for Facebook, VK, Twitter, and Google+, along with an 'In English' link. A search bar and a 'ВСТУПИТЬ В ОБЩЕСТВО' button are also present. A navigation bar includes 'ОБЩЕСТВО', 'РЕГИОНЫ', 'ГРАНТЫ', 'ПРОЕКТЫ', 'СОБЫТИЯ', 'ЛЕКТОРИИ', 'ФОТО', 'ПАРТНЁРЫ', 'БИБЛИОТЕКА', and 'КОНТАКТЫ'. A sidebar on the left lists various sections: 'История', 'Структура', 'Внутренние документы', 'Отчётность', 'Для СМИ', 'СМИ о нас', 'Штаб-квартира в Москве', 'Штаб-квартира в Санкт-Петербурге', 'Архив', 'Периодические издания РГО' (with sub-items: 'Журнал "Известия РГО"', 'Журнал GES', 'Журнал "Лёд и снег"', 'Сборник "Вопросы географии"'), 'Награды', 'Главные новости', 'Экспедиции', 'Речи, выступления', and 'Председателя Попечительского Совета'. The main content area features a breadcrumb trail: 'Новости → Общество → Периодические издания РГО', followed by the title 'СБОРНИК "ВОПРОСЫ ГЕОГРАФИИ"'. Below the title is a collage of book covers. The largest cover is the title page of the 'Вопросы Географии' collection, published by 'ГОСУДАРСТВЕННОЕ ИЗДАТЕЛЬСТВО Географической литературы МОСКВА · 1956'. To the right, there are smaller covers with titles like 'ПРОСЫ ГЕОГРАФИИ', 'РОСЫ ГЕОГРАФИИ', 'РОСЫ ГЕОГРАФИИ', and 'РОС ГЕОГРАФИИ'. A vertical watermark 'annutaZara@mail.ru' is visible on the right side of the page.

Около 70 лет назад, в 1946 году в Государственном издательстве географической литературы (Географгизе) началась регулярная публикация сборников научных статей "Вопросы географии" под эгидой Географического общества СССР (ныне Русское географическое общество).

СБОРНИК "ВОПРОСЫ ГЕОГРАФИИ"


Сборники "Вопросы географии" издавались с 1946 по 1988 гг. За эти годы увидели свет более 130 выпусков, посвящённых самым разным научным проблемам и просветительским задачам во всех областях географии и смежных отраслях науки. Каждый том готовили отдельные научные подразделения Московского филиала РГО, и лишь изредка сборники носили междисциплинарный характер. В прошлые годы Отделение экономической и политической географии выпустило 43 сборника, Отделение физической географии – 18, Геоморфологическая комиссия – 14, Комиссия социальной географии, географии населения и поселений – 10, Гидрологическая комиссия – 9, Топонимическая комиссия – 6, Отделение истории географических знаний и исторической географии – 5, Отделение картографии и аэрокосмических методов – 4, Комиссия биогеографии – 3, Комиссия геохимии ландшафта и Отделение краеведения и учебной географии – по два. 33 сборника были мемориальными и посвящались выдающимся географам (Л.С. Бергу, Н. Н. Баранскому, И.Д. Папанину, А.А. Григорьеву, Б. Б. Польшину, Н.Н. Колосовскому, Э.М. Мурзаеву, В. А. Обручеву, Ю.М. Шокальскому и другим) либо знаменательным событиям.

Сборники и помещённые в них материалы стали фундаментальной основой современной географической науки. Без ссылок на них не обходится ни одна солидная географическая монография. Тем самым "Вопросы географии" вошли в золотой фонд серии научных изданий Российской научной мысли.



СБОРНИК "ВОПРОСЫ ГЕОГРАФИИ"

В 2008 году РГО возобновило публикацию этой серии. За последние годы увидели свет 8 выпусков: № 132 "Современная топонимика", № 133 "Географо-гидрологические исследования", № 134 "Актуальная биогеография", № 135 "География населения и социальная география", № 136 "Историческая география", № 137 "Исследования гор", № 138 "Горизонты ландшафтоведения", № 139 "Теория и практика туризма". В 2015 году будет издано еще два выпуска: № 140 "Актуальная геоморфология" и № 141 "Проблемы регионального развития



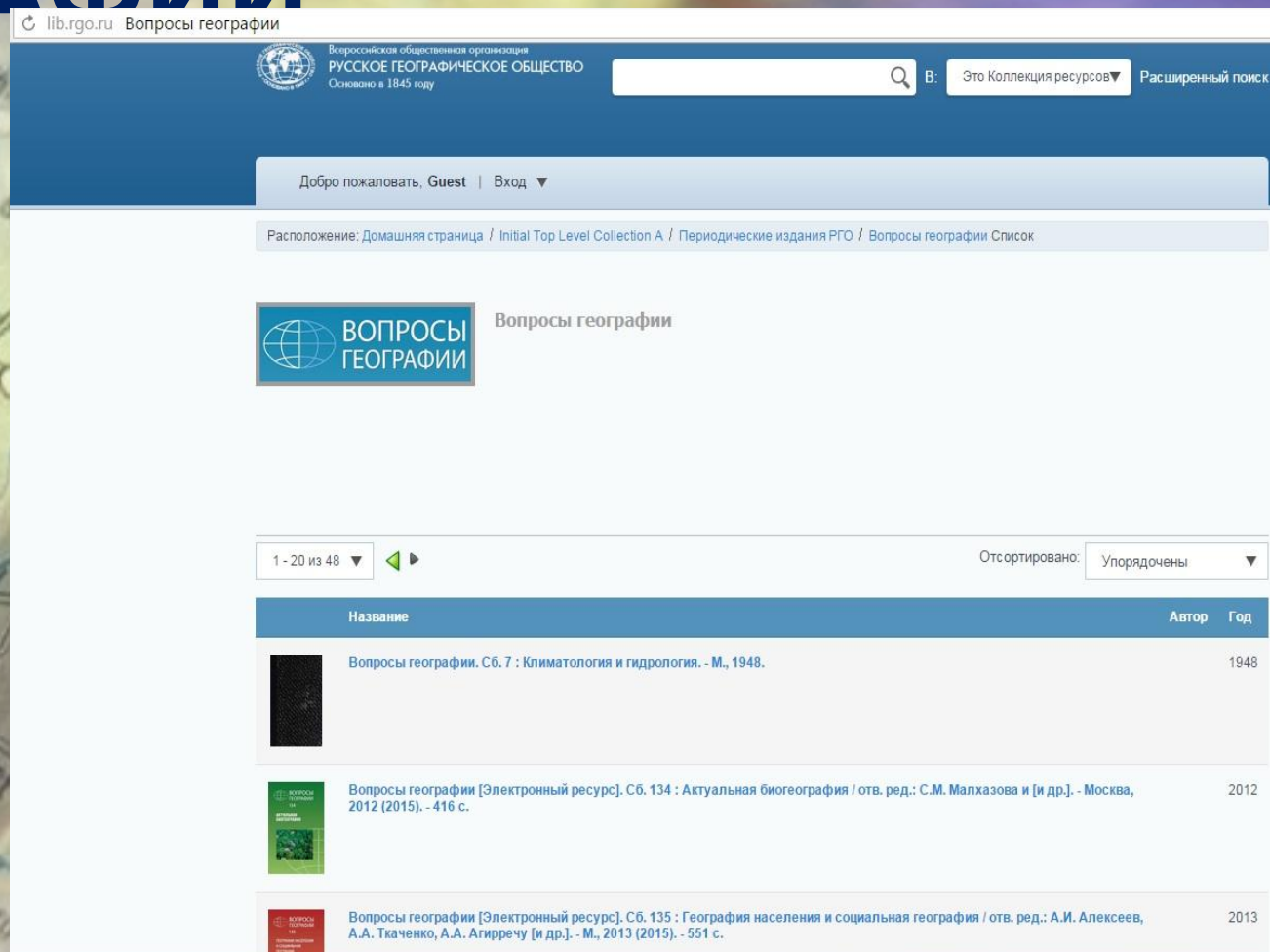
annutaZara@mail.ru

СБОРНИК "ВОПРОСЫ ГЕОГРАФИИ"

В дальнейшем РГО предполагает издавать по 2 сборника "Вопросов географии" в год. В каждом выпуске публикуется до 25–30 статей, которые проходят рецензирование. Сборники рассылаются в региональные отделения РГО и в ведущие географические организации страны. Изданием сборников руководит редколлегия во главе с Почётным президентом РГО академиком В.М. Котляковым.

Ныне сборники "Вопросы географии" являются периодическим изданием РГО. Ознакомиться с ними можно в [Электронной библиотеке РГО](#).

Редколлегия сборников надеется, что возобновление замечательной серии научных трудов станет важной вехой в развитии отечественной




lib.rgo.ru Вопросы географии

Всероссийская общественная организация
РУССКОЕ ГЕОГРАФИЧЕСКОЕ ОБЩЕСТВО
Основано в 1845 году




В: Это Коллекция ресурсов ▼ Расширенный поиск

Добро пожаловать, Guest | Вход ▼

Расположение: Домашняя страница / Initial Top Level Collection A / Периодические издания РГО / Вопросы географии Список

 Вопросы географии

1 - 20 из 48 Отсортировано: Упорядочены ▼

| Название | Автор | Год |
|--|-------|------|
|  Вопросы географии. Сб. 7 : Климатология и гидрология. - М., 1948. | | 1948 |
|  Вопросы географии [Электронный ресурс]. Сб. 134 : Актуальная биогеография / отв. ред.: С.М. Малхазова и [и др.]. - Москва, 2012 (2015). - 416 с. | | 2012 |
|  Вопросы географии [Электронный ресурс]. Сб. 135 : География населения и социальная география / отв. ред.: А.И. Алексеев, А.А. Ткаченко, А.А. Агирречу [и др.]. - М., 2013 (2015). - 551 с. | | 2013 |

annutaZara@mail.ru

СБОРНИК "ВОПРОСЫ ГЕОГРАФИИ"

lib.rgo.ru Вопросы географии Теория и практика туризма / Моск. филиал ГО СССР, Рус. геогр. о-во ; редкол.: В.М. Котляков (пред.) [и ...



ВОПРОСЫ
ГЕОГРАФИИ

139

ТЕОРИЯ И ПРАКТИКА
ТУРИЗМА



Введите фразу



1

/ 474



100%

annutaZara@mail.ru

СБОРНИК "ВОПРОСЫ ГЕОГРАФИИ"

lib.rgo.ru Вопросы географии Теория и практика туризма / Моск. филиал ГО СССР, Рус. геогр. о-во ; редкол.: В.М. Котляков (пред.) [и ... Переведено с английского

Вопросы географии. Сб. 139: Теория и практика туризма

ТЕОРИЯ И МЕТОДОЛОГИЯ ТУРИЗМА

В.М. Котляков, В.И. Кружалин, П.В. Шабалина

РУССКОЕ ГЕОГРАФИЧЕСКОЕ ОБЩЕСТВО И РАЗВИТИЕ ТУРИЗМА В РОССИИ

В 2015 г. Русское географическое общество отметит свой 170-летний юбилей. Идея создания Общества принадлежала адмиралу Ф.П. Литке. Оно было основано по высочайшему повелению императора Николая I. В состав учредителей РГО вошли знаменитые мореплаватели: адмиралы Ф.П. Литке, И.Ф. Крузенштерн, Ф.П. Врангель, П.И. Рикорд; члены Петербургской академии наук: К.М. Бэр, В.Я. Струве, Г.Н. Гельмерсен, Н.И. Кеннен; видные военные и государственные деятели: Ф.Ф. Берг, М.П. Вронченко, М.П. Муравьев; представители русской интеллигенции В.И. Даль, В.Ф. Ошоевский. По утверждению П.П. Семёнова-Тян-Шанского, сущность Русского географического общества – это «свободная и открытая для всех, кто проникнут любовью к родной земле и глубокой, нескружимой верой в будущее Русского государства и русского народа, корпорация». Главной задачей новой организации было определено собрать и направить лучшие молодые силы России на всестороннее изучение родной земли.

Русское географическое общество внесло крупнейший вклад в изучение Европейской России, Урала, Сибири, Дальнего Востока, Средней и Центральной Азии, Кавказа, Ирана, Индии, Новой Гвинеи, полярных стран и других территорий. Эти исследования связаны с именами известных путешественников, таких как Н.А. Северцов, И.В. Мушкетов, Н.М. Пржевальский, Г.Н. Потанин, М.В. Пенцов, П.П. Семёнов-Тян-Шанский, В.А. Обручев, П.П. Миклухо-Маклай, А.И. Воейков, Л.С. Берг и многие другие.

Большой вклад в становление и укрепление традиций РГО внесли российские мореплаватели, обеспечивавшие успех морских экспедиций, и многие благотворители, направлявшие значительные средства на деятельность Общества. Особое место среди меценатов Русского географического общества занимают золотопромышленники Сибиряковы, финансировавшие целый ряд экспедиционных и просветительских проектов.

13

В.М. Котляков, В.И. Кружалин, П.В. Шабалина

По мере роста авторитета РГО с 1851 г. создавались его региональные отделения: Кавказское, Сибирское, Оренбургское, Северо-Западное, Юго-Западное, Западно-Сибирское, Приамурское, Туркестанское. К 1917 г. Императорское Русское географическое общество насчитывало 11 отделов (включая штаб-квартиру в Санкт-Петербурге). В советское время РГО сконцентрировало свою деятельность на комплексных региональных исследованиях, позволивших выполнить крупные георетические обобщения ведущими советскими учёными-географами. Структура Общества значительно расширилась и была представлена центральной организацией (Ленинград), 14 республиканскими. В Российской Федерации насчитывалось 18 филиалов, два бюро и 78 отделов.

На разных этапах своей многогранной деятельности Русским географическим обществом были заложены основы отечественного заповедного дела, воплотившиеся в наше время в особо охраняемые природные территории; создана Постоянная комиссия по изучению Арктики, которая организовала известные Чукотскую, Якутскую и Кольскую экспедиции. Организация и проведение первого Международного полярного года позволили создать автономные полярные станции в устье Лены и на Новой Земле и др.

На всех этапах своего развития, и особенно в советский период, Общество развивало новые направления деятельности, связанные с активной пропагандой географических знаний. Возникла сеть научных центров и высших учебных заведений, где географическая наука и образование заняли достойное место.

В трудных условиях, последовавших после распада СССР, Русское географическое общество по мере сил продолжало свою работу, но ситуация резко изменилась в конце первого десятилетия XXI в., когда в ноябре 2009 г. Президентом РГО был избран Сергей Кужутетович Шойгу, и был сформирован Попечительский совет во главе с Владимиром Владимировичем Путиным.

Современное Русское географическое общество представляет собой хорошо организованную и чётко управляемую структуру, состоящую из 85 региональных отделений и насчитывающую около 13 000 российских и зарубежных членов. Общество по-прежнему является некоммерческой организацией и не получает государственного финансирования.

6 июля 2012 г. Управляющим советом Русского географического общества была утверждена Стратегия развития. Направления

14

annutaZara@mail.ru

Введите фразу



-/+



15


/ 474



100%




ЖУРНАЛ «ВОКРУГ СВЕТА»



annutaZara@mail.ru

Журнал «Вокруг света» основан в Санкт-Петербурге в 1861 г и с того времени практически без перерывов издается на протяжении уже полутора веков. «Вокруг света» публикует новые взгляды на известные исторические события, рассказы о знаменитых людях и их судьбах, информацию о новых научных открытиях и технических достижениях. Большую часть материалов составляют репортажи, подготовленные специально для журнала.



ЖУРНАЛ «ВОКРУГ СВЕТА»

Издательский дом «ВОКРУГ СВЕТА» выпускает:

- популярный познавательный журнал «Вокруг Света» (также iPad-версия),
 - серию [путеводителей «ВОКРУГ СВЕТА» на iPad](#),
 - [аудиогид](#) для смартфонов на операционных системах [iOS](#) и [Android](#),
 - ряд мобильных [приложений](#),
- а также развивает интернет-портал www.vokrugsveta.ru

С августа 2012 г «ВОКРУГ СВЕТА» — официальный журнал Русского географического общества (РГО).


gps.vokrugsveta.ru

The screenshot shows the mobile guide website for 'Vokrug Sveta'. The header features the logo and the text 'Путеводитель для мобильных'. Below the header is a navigation bar with icons for 'Об аудиогиде', 'Список прогулок', 'Инструкции', 'Технологии', and 'Блог'. The main content area is titled 'Новое средство познания мира' and displays three smartphone screens showing the app interface. To the right, there are buttons for 'Для iPhone' and 'Для Android'. Below this, there is a section titled 'Интересные прогулки' with three featured items: 'Валаам' (Main sanctuaries and sights of Valaam), 'Самарканд' (The legend of the city), and 'Соловки' (Overview of all sights of the Solovki archipelago). A 'Посмотреть демо-ролик' button is located below the smartphone images. At the bottom left, there is a colorful illustration for 'Города' (Cities) with the text 'Популярная игра в новом формате'.



annutaZara@mail.ru

ЖУРНАЛ «ВОКРУГ СВЕТА» - ONLINE



№6 (2897) Июнь 2015



№5 (2896) Май 2015



№4 (2895) Апрель 2015

Архив номеров

| | | | | |
|------|------|------|------|------|
| 2015 | 2014 | 2013 | 2012 | 2011 |
| 2010 | 2009 | 2008 | 2007 | 2006 |
| 2005 | 2004 | 2003 | 2002 | 2001 |
| 1999 | 1998 | 1997 | 1996 | 1995 |
| 1994 | 1993 | 1992 | 1991 | 1990 |
| 1989 | 1988 | 1987 | 1986 | 1985 |
| 1984 | 1983 | 1982 | 1981 | 1980 |
| 1979 | 1978 | 1977 | 1976 | 1975 |
| 1974 | 1973 | 1972 | 1971 | 1970 |
| 1969 | 1968 | 1967 | 1966 | 1965 |
| 1964 | 1963 | 1962 | 1961 | 1960 |
| 1959 | 1957 | 1956 | 1955 | 1954 |
| 1953 | 1952 | 1950 | 1948 | 1947 |
| 1946 | 1939 | 1928 | 1897 | 1861 |



annutaZara@mail.ru

Журнал «Вокруг Света»

"Вокруг света" 548 тыс. нравится

Мы на Одноклассниках

ЖУРНАЛ «ВОКРУГ СВЕТА»

Официальная группа
журнала
в соцсети «В Контакте»

В контакте Поиск люди сообщества игры музыка ► помощь выйти

Моя Страница ред. **Официальное сообщество** ✓
Мои Друзья
Мои Фотографии
Мои Видеозаписи
Мои Аудиозаписи
Мои Сообщения
Мои Группы
Мои Новости
Мои Ответы
Мои Настройки

Приложения +1
Документы
Фильмы Онлайн +1

Напоминание
Сегодня день рождения Киры Сафаровой.

3 месяца маникюра!
Страница

ЖК «Ландыши»
lenpescmi.ru

Первый взнос от 285 тыс. рублей! От застройщика ЛенСпецСМУ

Журнал «Вокруг Света»
Официальная группа журнала

Мадагаскар. Фотограф крупным планом запечатлел глаз пантерового хамелеона


http://www.vokrugsveta.ru/photo_of_the_day/231738/



15 авг в 10:50 7 Мне нравится 34


Перейти к записи ►

Фотографии
В основном альбоме 156 фотографий Все альбомы



4984 записи

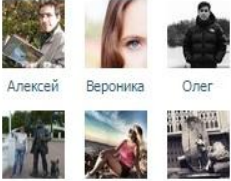
Журнал «Вокруг Света»
Мечтающие поуходить зачастую решают есть меньше продуктов, содержащих углеводы. Ученые советуют не поддаваться всеобщему заблуждению



Вступить в группу

Это открытая группа.

Участники
20 212 человек



Алексей Вероника Олег
Дарья Anna Елена

Ссылки
5 ссылок

- Вокруг света - первый познавательный портал www.vokrugsveta.ru
- "Вокруг света" на Facebook www.facebook.com
- Русские географические общества

annutaZara@mail.ru