

Крым

Савранский Никита, 8а

Руководитель: Седова Анна Викторовна



Цели и задачи:

- Подробнее узнать о Крымском полуострове
- Накопить и обобщить информационные и иллюстративные материалы по теме проекта;
- Составить электронную версию проекта в качестве учебного пособия по географии по теме «Крым»;
- Принять участие в конференции «Юный исследователь»

План

- Географическое положение
- История Крыма
- Тектоника и рельеф Крымских гор
- Климат Крыма
- Внутренние воды Крыма
- Природные зоны
- Культурное наследие Крыма в истории России
- Население
- Экономика Крыма
- Проблемы развития

Географическое положение республики Крым



		Алушта							
								Бахчисарай	83
								Белогорск	75 90
								Джанкой	140 131 128
								Евпатория	100 111 102 109
								Керчь	282 236 171 256 246
								Красноперекоск	292 97 56 157 148 155
								Саки	110 263 19 105 92 83 90
								Севастополь	74 193 301 93 176 130 45 128
								Симферополь	83 45 110 218 64 93 47 38 45
								Судак	104 214 149 189 153 168 133 57 142 93
								Черноморское	235 131 160 86 117 349 67 156 178 169 176
								Феодосия	251 55 120 203 165 194 98 184 138 73 158 148
								Ялта	189 217 134 86 80 131 196 287 150 179 133 86 41

Краткая история

- 375 год — Нашествие гуннов, разгром ими Боспорского царства.
- 1239 год — завоевание **Крыма** монгольским войском хана Бату. Степной Крым становится частью Золотой Орды
- 1441 год — образование независимого Крымского Ханства.
- 1774 — Согласно Кючук-Кайнарджийскому мирному договору Крым объявлен независимым государством во главе с собственным ханом.
- 19 апреля 1783 — Императрицей Екатериной II подписан Манифест о присоединении к Российской империи Крыма и Таманского полуострова.
- 1853—1856 — Крымская война (Восточная война).
- 1917—1920 — Гражданская война. На территории Крыма несколько раз сменяют друг друга «белые» и «красные» правительства, в том числе Советская Социалистическая Республика Тавриды, Крымская Советская Социалистическая Республика и др.
- 18 октября 1921 — образована Автономная Крымская

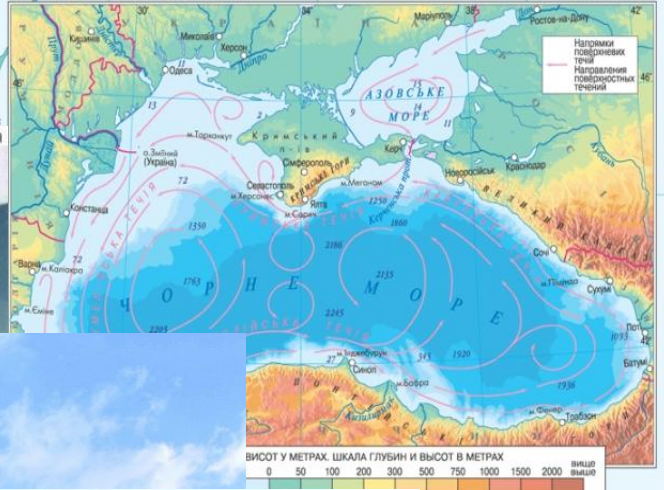
Краткая история

- 19 февраля 1954 — Крымская область передана из состава РСФСР в состав УССР.
- 12 февраля 1991 — по результатам всекрымского референдума, который бойкотировали возвращающиеся на полуостров из мест депортации крымские татары (состоялся 20 января 1991), Крымская область преобразована в Крымскую АССР в составе УССР
- 11 марта 2014 года Верховный Совет Автономной Республики Крым и Севастопольский городской совет приняли декларацию о независимости Автономной Республики Крым и города Севастополя.
- 18 марта 2014 года был подписан договор о вхождении Республики Крым и города Севастополя в состав Российской Федерации на правах субъектов Российской Федерации. Украина и подавляющее большинство стран-членов ООН не признают ни отделения Крыма от Украины, ни его вхождения в состав России.



**ЧОРНЕ Й АЗОВСЬКЕ МОРЯ
ЧЕРНОЕ И АЗОВСКОЕ МОРЯ**

Масштаб 1 : 9 000 000



- Річки з постійною течією, водозпади
- Озера, водосховища
- Озера солоні
- Озера солоні
- Пересихаючі річки, мілина берегових ліній озера
- Пересихаючі річки, нестійкі берегові лінії озера
- Мелиоративні канали
- Мелиоративні канали
- Болота
- Болота
- Солончаки
- Солончаки
- 564 Відмітки висот над рівнем моря
- Отметки высот над уровнем моря
- Горські перевали
- Горные перевалы
- 48 Відмітки глибин
- Отметки глубин






Внутренние воды полуострова



По террит
протекают 257 рек.



Фауна

- Что касается животного мира, то здесь природа Крыма также радуется большим многообразием: на полуострове насчитывается более 60 видов млекопитающих (ласки, зайцы, барсуки, косули, куницы, суслики)...





Культура Крыма

- Крым — один из немногих районов Восточной Европы, приобщившихся к культуре античных Греции и Рима во времена их расцвета. Крымская культура Средних веков также тесно связана с Византией и Средиземноморьем. Позднесредневековая культура полуострова пропитана византизмом и католической

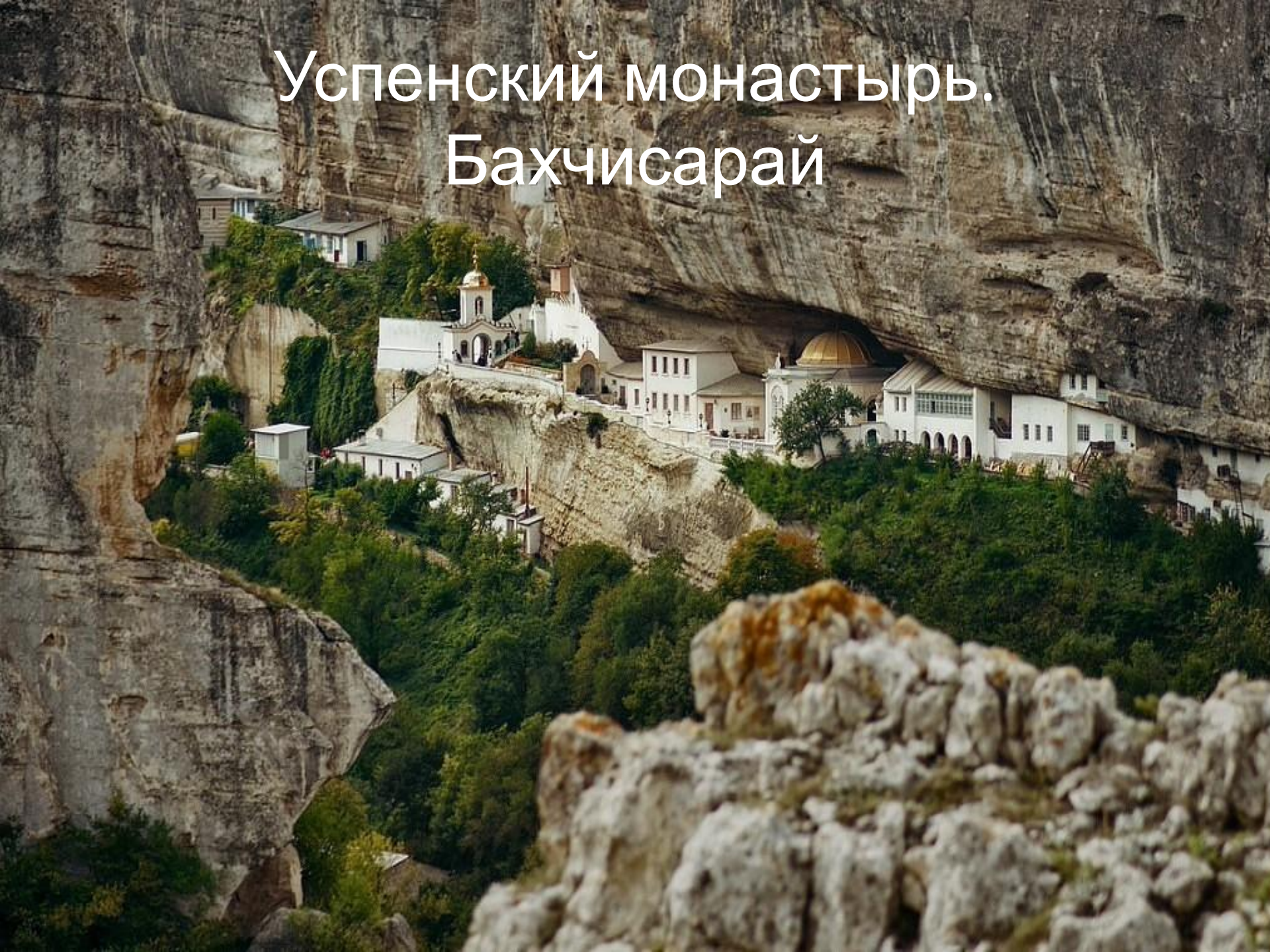
Херсонес





Андрей Первозванный
в Крыму

Успенский монастырь. Бахчисарай




Севастополь





1853—1856 Крымская война в Севастополе





- «Позади нас море, впереди неприятель, помни: не верь отступлению!»

- Корнилов Владимир Алексеевич






- Павел Степанович Нахимов
- «В случае встречи с неприятелем, превосходящим нас в силах, я атакую его, будучи совершенно уверен, что каждый из нас сделает свое дело».



- Вклад Н. И. Пирогова в медицину и науку неоценим.
- Он создал образцовые по точности анатомические атласы.
- Н.И. Пирогов первый выступил с идеей пластических операций, выдвинул идею костной пластики, применил наркоз в военно-полевой хирургии, впервые наложил гипсовую повязку в полевых условиях, высказал предположение о существовании болезнетворных микроорганизмов, вызывающих нагноения ран.
- Сконструированная им маска для эфирного наркоза



- Николай Иванович Пирогов

Оборона Севастополя



- Руководил обороной Севастополя В.А. Корнилов.
- Оборона Севастополя продолжалась 11 месяцев.
- 5 октября 1854 года погиб при бомбардировке.
- Общие потери убитыми и ранеными среди защитников оставили 1300 человек.

Герои Севастополя



- Защитники крепости совершали мужественные вылазки в стан врага.
- Особенно прославился в таких налетах Петр Кошка.

Герои Севастополя



- Героиней обороны Севастополя стала Дарья Севастопольская - простая русская женщина, ставшая первой в русской армии сестрой милосердия.

Ялтинская конференция



- Ялтинская (Крымская) конференция союзных держав (4–11 февраля 1945) — вторая по счёту встреча лидеров стран антигитлеровской коалиции — СССР, США и Великобритании — во время Второй мировой войны, посвящённая установлению послевоенного мирового порядка.
- Конференция проходила в Белом дворце в Ялте, в Крыму и стала последней конференцией лидеров антигитлеровской коалиции «большой тройки» в доядерную эпоху.


Численность населения

- Численность населения Автономной Республики Крым на 1 марта 2013 года составила 1 965 839 человек.
- Крупнейшие города: Севастополь, Симферополь, Керчь, Евпатория и Феодосия.
- Крупнейший город Крымского полуострова — Севастополь,

Национальный состав

	Республика Крым	Городское население	Сельское население
русские	58,5 %	65,9 %	45,8 %
украинцы	24,4 %	22,5 %	27,4 %
крымские татары	12,1 %	6,5 %	21,2 %
белорусы	1,5 %	1,4 %	1,6 %
татары	0,5 %	0,4 %	0,8 %
армяне	0,4 %	0,5 %	0,4 %
прочие	2,6 %	2,8 %	2,8 %

Экономика

- 
- An aerial photograph showing a large, well-maintained vineyard on the left side of the frame. The rows of grapevines are dense and green. To the right of the vineyard, there is a small farm or processing facility with several buildings, including a large dark structure that could be a winery or storage. The background features rolling hills and a clear sky.
- Основные отрасли — промышленность, туризм, строительство, здравоохранение, сельское хозяйство, торговля.



СТРОИТЕЛЬСТВО ТРАНСПОРТНОГО МОСТОВОГО
ПЕРЕХОДА ЧЕРЕЗ КЕРЧЕНСКИЙ ПРОЛИВ

АЗОВСКОЕ
МОРЕ

ЧЕРНОЕ
МОРЕ

КОСА ЧУШКА

РАИНА

КЕРЧЕНСКИЙ
ПРОЛИВ

Масштаб М 1:5000



Туризм и курорты в Крыму

- Новый, массовый этап истории крымского туризма связан с ленинскими декретами; Крым стал «Всесоюзной здравницей», принимая сотни тысяч туристов.
- После 1991 года резко меняется курортная специализация, теперь санаторному лечению предпочитается пляжный и активный отдых. Неорганизованные туристы значительно превосходят по численности отдыхающих в санаториях.
- Известные курортные районы:
 - Южный берег
Крыма — Ялтинский и Алуштинский регионы.
 - Западное побережье — Евпаторийско-Сакский регион.
 - Юго-Восточное
побережье — Феодосийский и Судакский регионы.

Бахчисарайский дворец



Ласточкино гнездо





Аю-Даг - Медведь-гора



Гора Ай-Петри





Поляна сказок





«Воздушный город» Чуфут-Кале





УСЛОВНЫЕ ОБОЗНАЧЕНИЯ

- | | |
|------------------------------|--------------------------------|
| 1. Автокемпинги. | 6. Организаторы джип-сафари. |
| 2. Стихийные автостоянки. | 7. Яхт-клубы. |
| 3. Турбазы. | 8. Морские прогулки. |
| 4. Оборудованные турстоянки. | 9. Центры круизного туризма. |
| 5. Стихийные турстоянки. | 10. Центры подводного туризма. |

УСЛОВНЫЕ ОБОЗНАЧЕНИЯ

- | | |
|---------------------------------|---|
| 11. Центры пешеходного туризма. | 16. Центры велотуризма. |
| 12. Центры спелесуризма. | 17. Центры воздухоплавательного туризма. |
| 13. Центры конного туризма. | 18. Нудистские пляжи. |
| 14. Скалодромы. | 19. Районы для катания на парусной доске. |
| 15. Центры зимнего туризма. | |

www.crimea-kvn.ru

Ялта



Коктебель



Проблемы Крыма

- Геополитические
- Экономические
- Экологические

Спасибо за
внимание

НИКАК НЕ НАЛЮБУЮСЬ