

# Казанский Кремль в структуре города





Душой и сердцем тысячелетней Казани является Казанский кремль – уникальный комплексный памятник природы и ландшафта, археологии, градостроительства и архитектуры, истории и культуры.

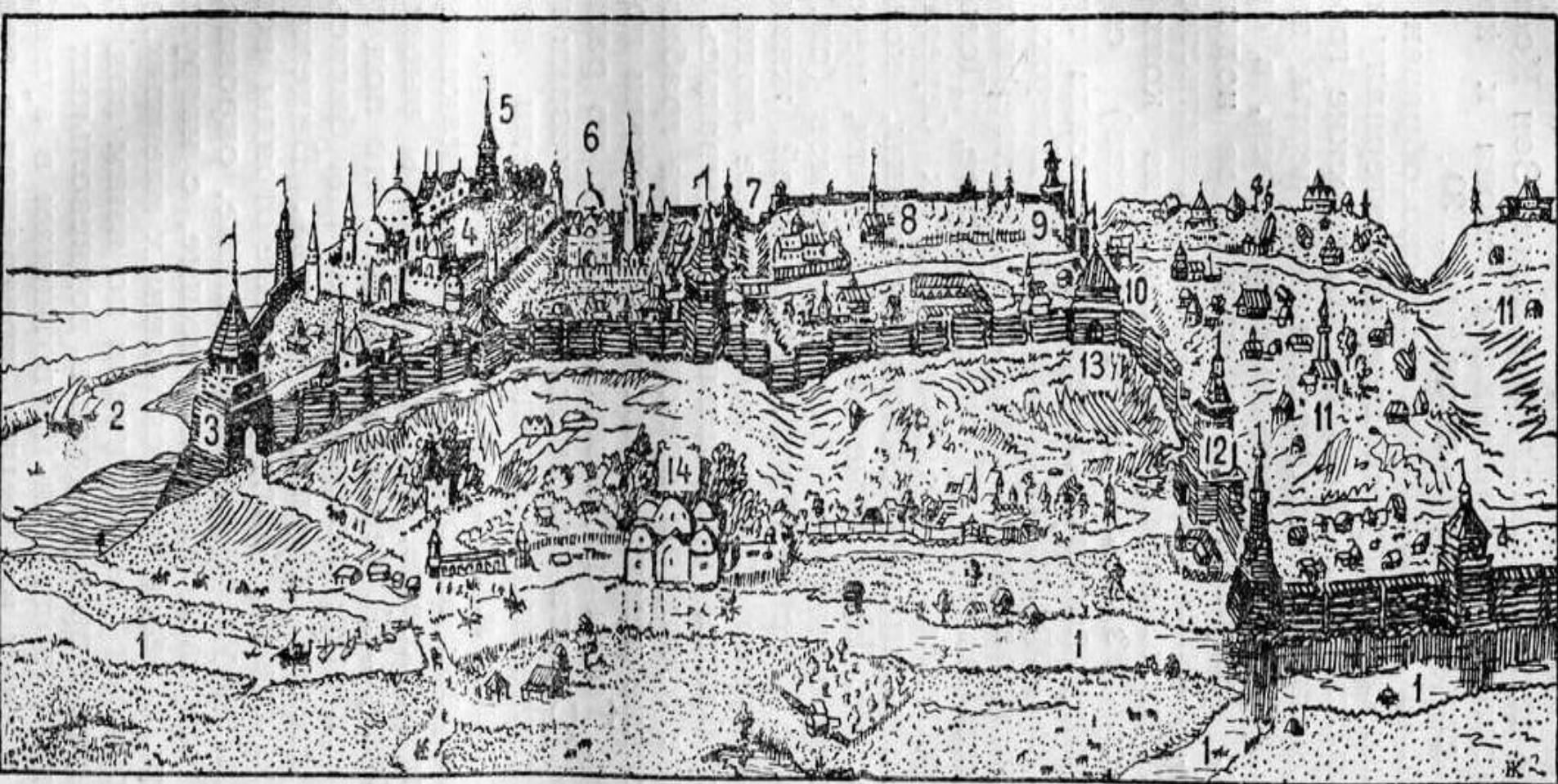




В постройках комплекса плотно переплетаются татарские и русские архитектурные стили.

Казанский кремль - северная точка распространения исламской культуры в мире, и самая южная точка распространения памятников, возведенных в псковско-новгородском стиле, в России.





*Рис. 8. Казань в первой половине XVI в. Реконструкция Н. Ф. Калинина.*

*1 — Булак; 2 — Казанка; 3 — ворота Нур-Али; 4 — дворец; 5 — Большая северо-восточная башня; 6 — Соборная мечеть; 7 — Тезицкий ров; 8 — кладбище; 9 — Большие ворота; 10 — ров XVI в.; 11 — Посад; 12 — Аталыковы ворота; 13 — Теменские ворота; 14 — Даирова баня.*

Вся планировочная структура сформировалась в период Казанского ханства в XV—XVI вв. трудом татарских зодчих.



## ОСТАТКИ ХАНСКОГО МАВЗОЛЕЯ В КРЕМЛЕ



Постройки тех лет сохранились в основном в виде археологических остатков— стен, башен, дворцов, мечетей, мавзолеев.



## ВЗЯТИЕ КАЗАНИ ИВАНОМ ГРОЗНЫМ

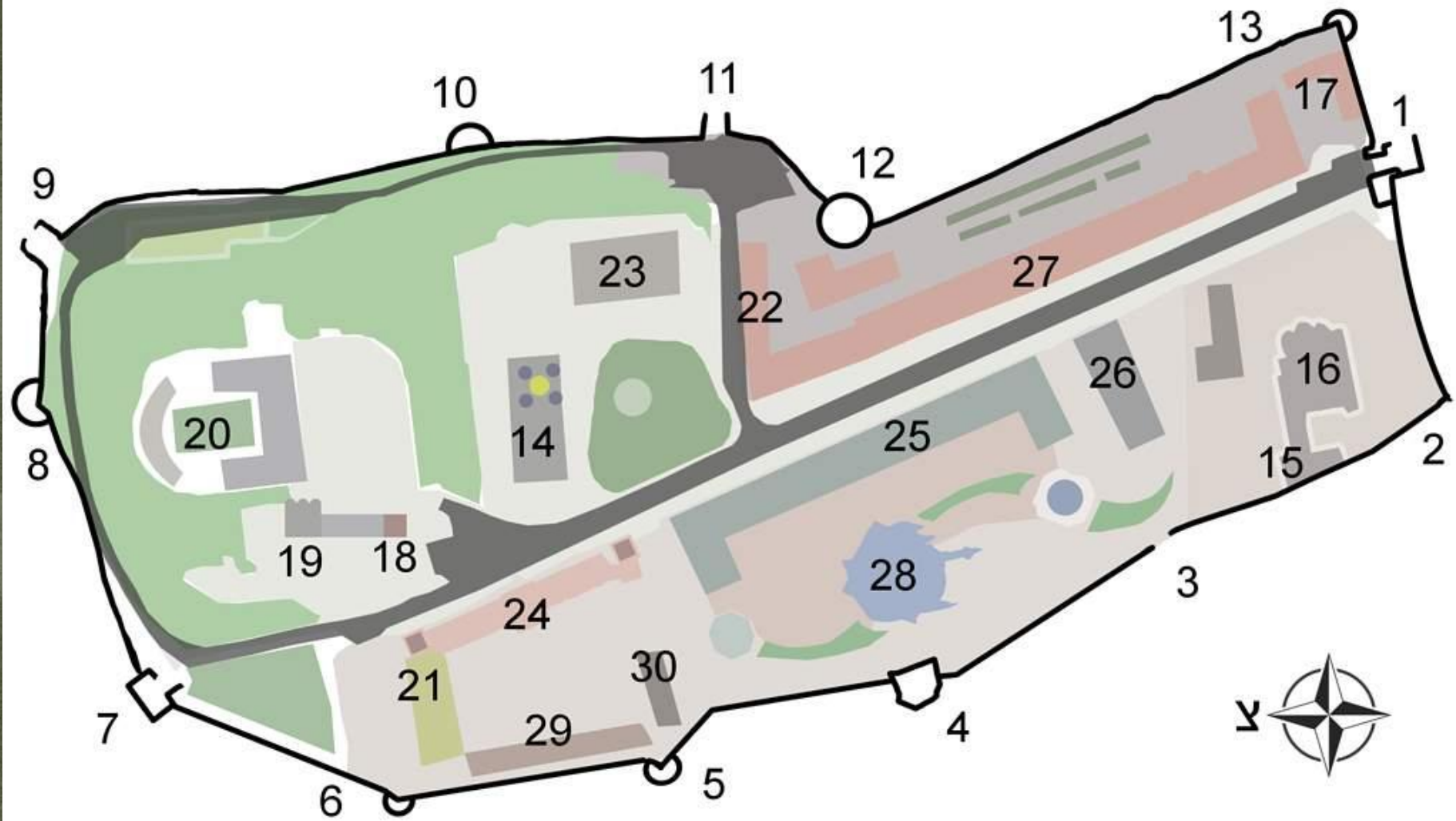


После взятия Казани Иваном Грозным кремль активно застраивался русскими зодчими, в сложившейся планировочной структуре





Комитетом Всемирного наследия ЮНЕСКО Музей-заповедник «Казанский кремль» в 2000 году признан объектом Всемирного культурного наследия



Территория кремля составляет 13,45га. (охранная зона – 115 га.) и представляет в плане конфигурацию неправильного многоугольника, вытянутого с северо-запада, от реки Казанки, на юго-восток, к Площади 1 мая (максимальный перепад рельефа холма 28 м).



В настоящее время Кремль включает в себя несколько исторически сложившихся архитектурно-археологических комплексов:

- комплекс оборонительных сооружений
- комплекс Губернаторского дворца
- комплекс Благовещенского собора
- комплекс Спасо-Преображенского монастыря
- комплекс Административных зданий
- комплекс Юнкерского училища
- комплекс Пушечного.
- комплекс мечети Кул Шариф



**Комплекс  
оборонительных  
сооружений**





стены и башни XVI—XVIII вв.,  
археологические фрагменты  
укреплений X—XVI вв.  
Протяженность наружного  
периметра составляет 1800 м.



Комплекс  
Губернаторского  
дворца



# ГУБЕРНАТОРСКИЙ ДВОРЕЦ





# БАШНЯ СЮЮМБЕКИ





# ДВОРЦОВАЯ ЦЕРКОВЬ






Комплекс  
Благовещенского  
собора



# БЛАГОВЕЩЕНСКИЙ СОБОР





# АРХИЕРЕЙСКИЙ ДОМ





КОНСИТОРИЯ,  
ФРАГМЕНТЫ КАМЕННЫХ СООРУЖЕНИЙ РАЗНЫХ ПЕРИОДОВ





Комплекс  
Спасо-Преображенского  
монастыря



# ПОДКЛЕТ СПАСО-ПРЕОБРАЖЕНСКОГО МОНАСТЫРЯ храм утрачен



# ЦЕРКОВЬ НИКОЛЫ РАТНОГО





# БРАТСКИЙ КОРПУС



**Комплекс  
Административных  
зданий**



## КОРПУС ПРИСУТСТВЕННЫХ МЕСТ



# ГАУПТВАХТА





# Комплекс Юнкерского училища

# ЮНКЕРСКОЕ УЧИЛИЩЕ





# МАНЕЖ



# Комплекс Пушечного двора



# СЕВЕРНЫЙ КОРПУС ПУШЕЧНОГО ДВОРА



# ЗАПАДНЫЙ КОРПУС ПУШЕЧНОГО ДВОРА





**Комплекс  
Мечети КУЛ ШАРИФ**

# МЕЧЕТЬ КУЛ ШАРИФ





- Первые люди в Среднем Поволжье появились около ста тысяч лет назад.
- Двадцать тысяч лет назад из Зауралья и Сибири пришли финно-угорские племена.
- Ко второму тысячелетию до н.э., образовалось поселений на территории нынешней Казани.

Ивановскій спускъ и кремль.



С севера и востока поселение защищал высокий обрыв, с запада - крутые склоны холма с речкой, а с юга - глубокий, поросший лесом и кустарником овраг. Казанские ученые определили, что это поселение дало начало городу Казани.



В начале XV в. Казань  
именовали Новым  
Булгаром

С середины XVв. до середины XVIв.

**Казань- столица  
Казанского ханства**





1715

Во второй половине XVI- XVII вв.

**Казань- столица востока  
России**



