



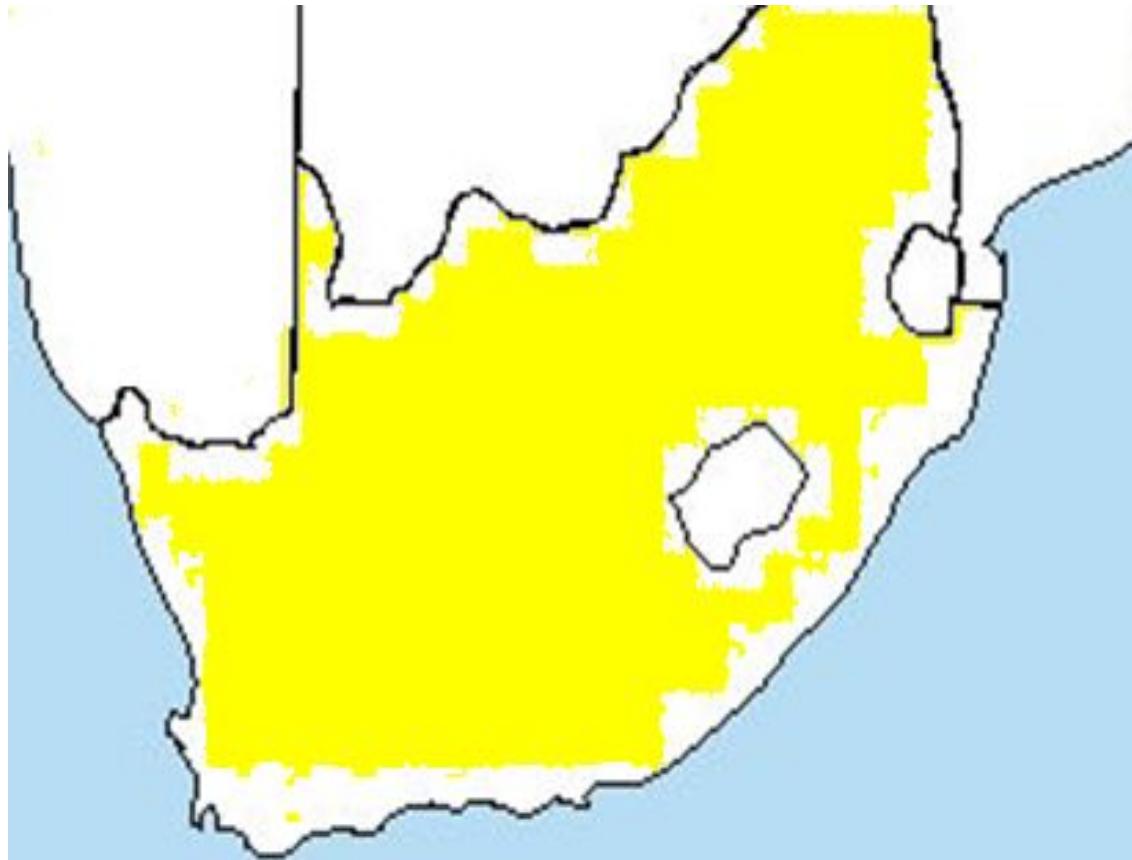
ЗНАТОКИ ГЕОГРАФИИ 10,11 КЛАССЫ


ДЛЯ 10 КЛАССА

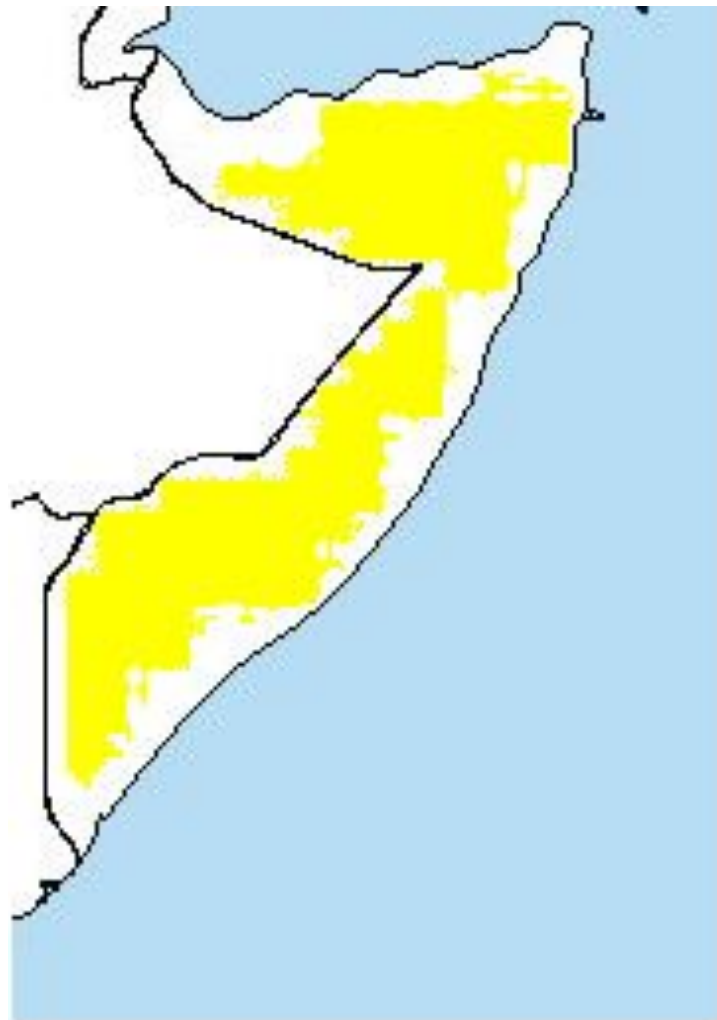
1. Определите по контуру какое государство изображено.












2. «ПОЧТА»

- Замбия, Казахстан, Гаити, Египет, Португалия, Нигерия, Нигер, Чили, Сан-Марино, Непал, Бутан, Швейцария

11 КЛАСС





1 Великобритания



2 Китай



6 Белоруссия



3 Турция



7 Украина



4 Казахстан



5 Япония



8 Австралия