

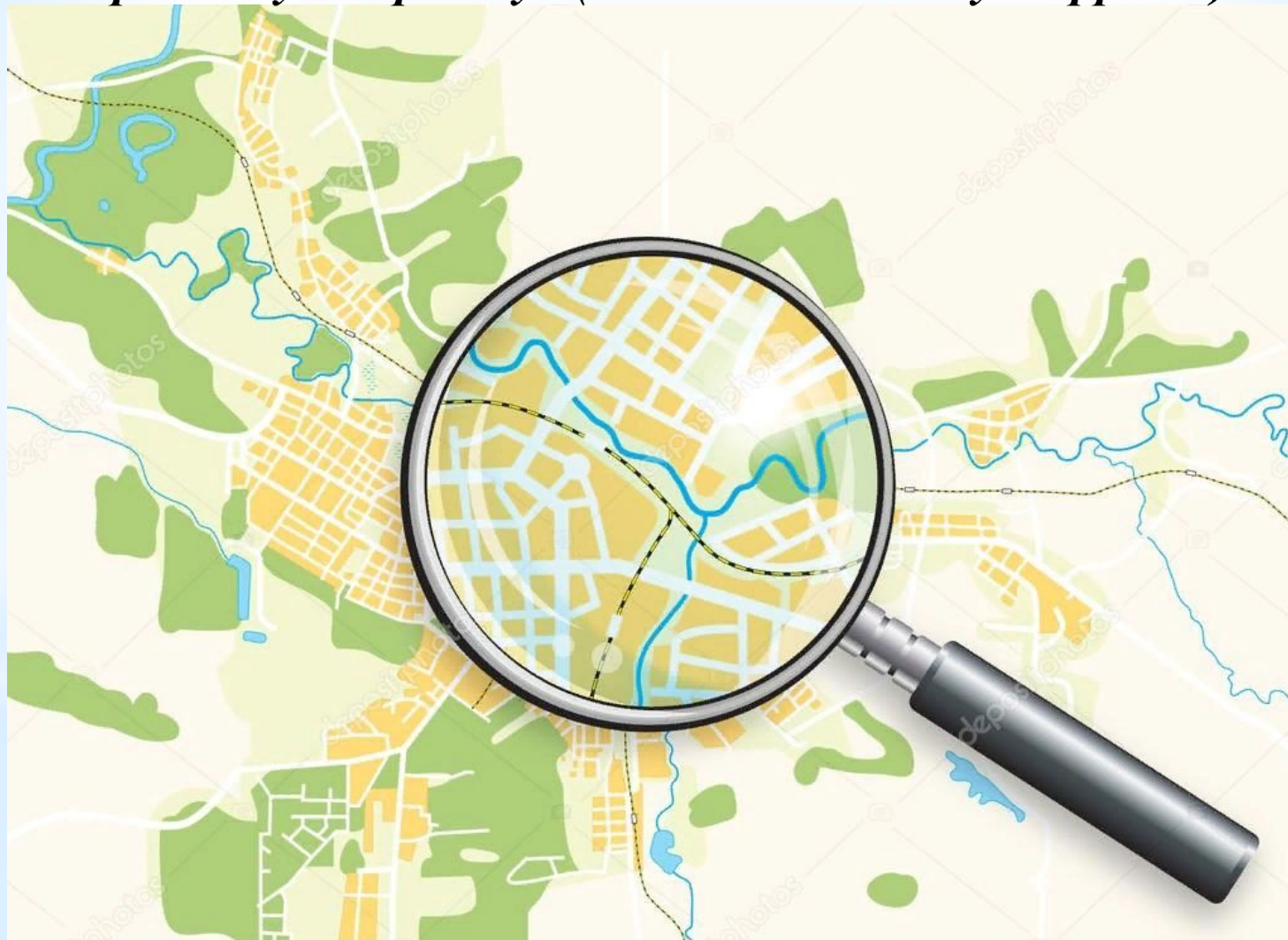
# «Мое недетское увлечение...»



**Ученик 1а класса МАОУ «СОШ №1» Фролов Илья**

**Руководитель: Дедикова Светлана Викторовна**

*«Каким бы чужим не был город, можно всегда посмотреть наверх и увидеть привычную картину» (Микеланджело Буонарроти)*  
*«Каким бы чужим не был город, можно всегда посмотреть наверх и увидеть привычную картину» (Микеланджело Буонарроти)*



# Методы исследования:

1. Анализ различных источников информации
2. Беседа
3. Анкетирование



# **Цель:: выявить значимость карт - схем для жителей города**

## **Задачи:**

- изучить историческую литературу о возникновения городов,
- проанализировать и обобщить полученную информацию,
- познакомиться с архитектурой российских городов,
- рассказать и показать в этой работе особенности планировки Краснотурьинска и близ лежащих городов (Карпинск, Серов, Североуральск и Екатеринбург),
- привлечь друзей и знакомых ребят к этому проекту,
- узнать как можно больше сведений о данных городах.




**Го́род — крупный населённый пункт, жители которого заняты, как правило, не сельским хозяйством.**

**Русское слово «город» произошло от слов «ограда», «городить», поскольку первые русские поселения окружали оборонительной оградой — земляным валом, частоколом или стеной.**

**Самым старым городом России является Керчь. Основание Керчи относится к временному диапазону от 610 до 590 года до н. э.**



**Дербент залитый солнцем город, самый южный в России, находящийся в республике Дагестан, в сентябре 2015 года официально отметил свое 2000-летие**



**Древние города, история которых насчитывает более тысячи лет –  
Старая Ладога, Великий Новгород, Ростов Великий, Муром, Смоленск,  
Псков, Брянск и Владимир.**






# Города Древней Руси



Киев	VI век
Великий Новгород	859 год
Изборск	862 год
Полоцк	862 год
Ростов	862 год
Муром	862 год
Ладога	862 год
Смоленск	862 год
Псков	903 год
Переяславль	907 год
Чернигов	907 год
Владимир	990 год
Суздаль	999 год
Ярославль	1071 год
Москва	1147 год
Кострома	1152 год


# Освоение Урала русскими людьми началось в 10-15 веках



**В 1598 году возник город Верхотурье**



# Заводы: Демидовых в Нижнем Тагиле, Алапаевский и Уктусский



# Свердловская область объединяет 47 городов



*Шахматная планировка*

*Кольцевая планировка*



*Многоядерная, или  
лепестковая*

*Полосовидная, или  
линейная*

**КРАСНОТУРЬИНСК**



# Тип планировки - кольцевой.










Годы постройки зданий: 40-е; 50-е; 60-е; 70-е;  
80-е; 90-е; 2000-е.











**Город Североуральск - компактная планировка, строительство города связано с добычей боксита в шахтах, расположенных в непосредственной близости от него.**





**Город Серов имеет прямоугольную планировку и застроен более компактно, чем большинство городов Свердловской области.**



**При изучении карты города Карпинска сразу же, бросается в глаза полосовидный тип застройки города.**



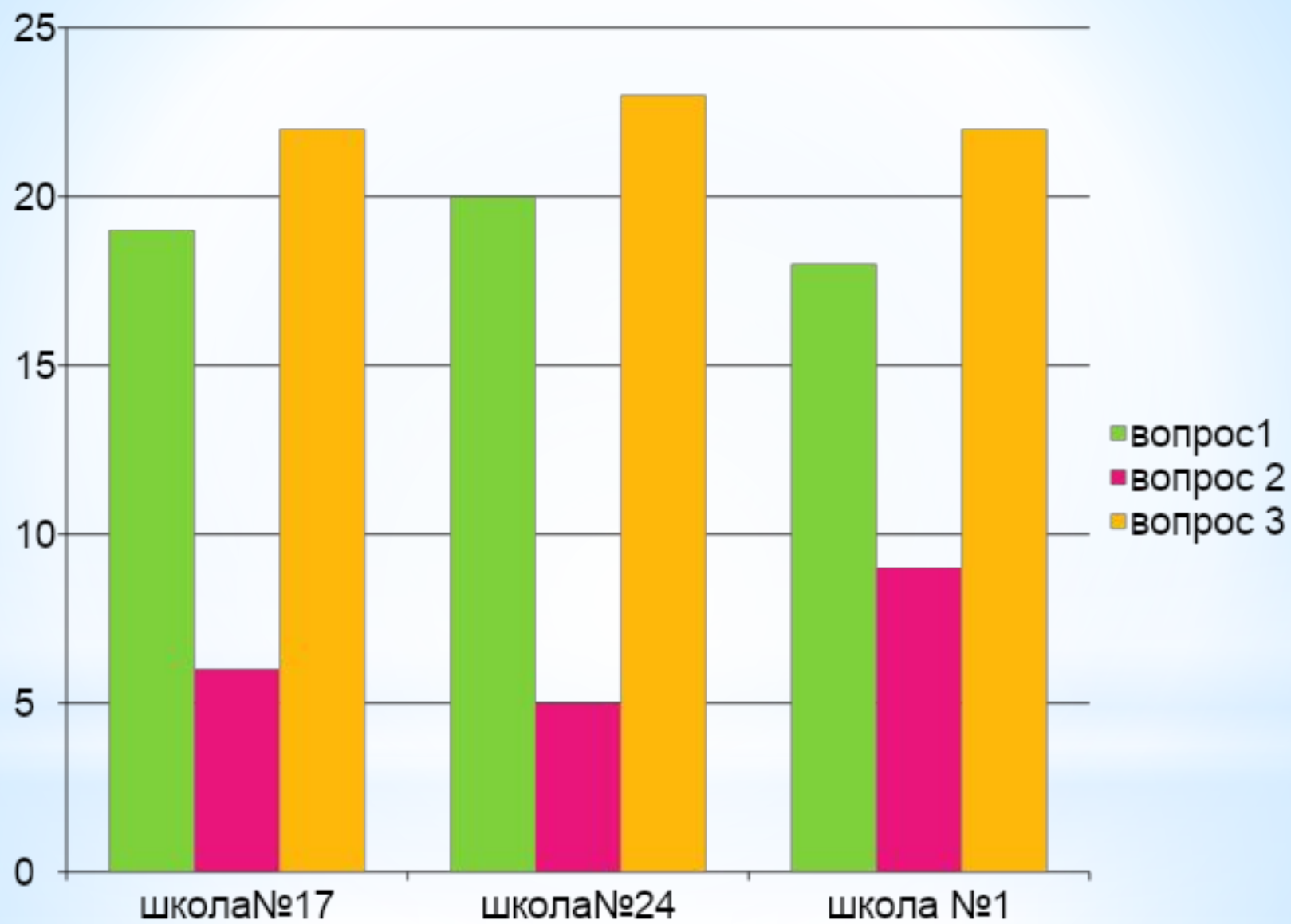
# Столицей нашей Свердловской области является город – «миллионник» Екатеринбург



**Первый генеральный план Екатеринбурга свидетельствует о том, что застройка города велась по образцам городов Германии, Нидерландов и Франции. Европейский характер города отразился не только в его названии (немецкое «бург» в переводе на русский означает - «город»), но и планировке.**



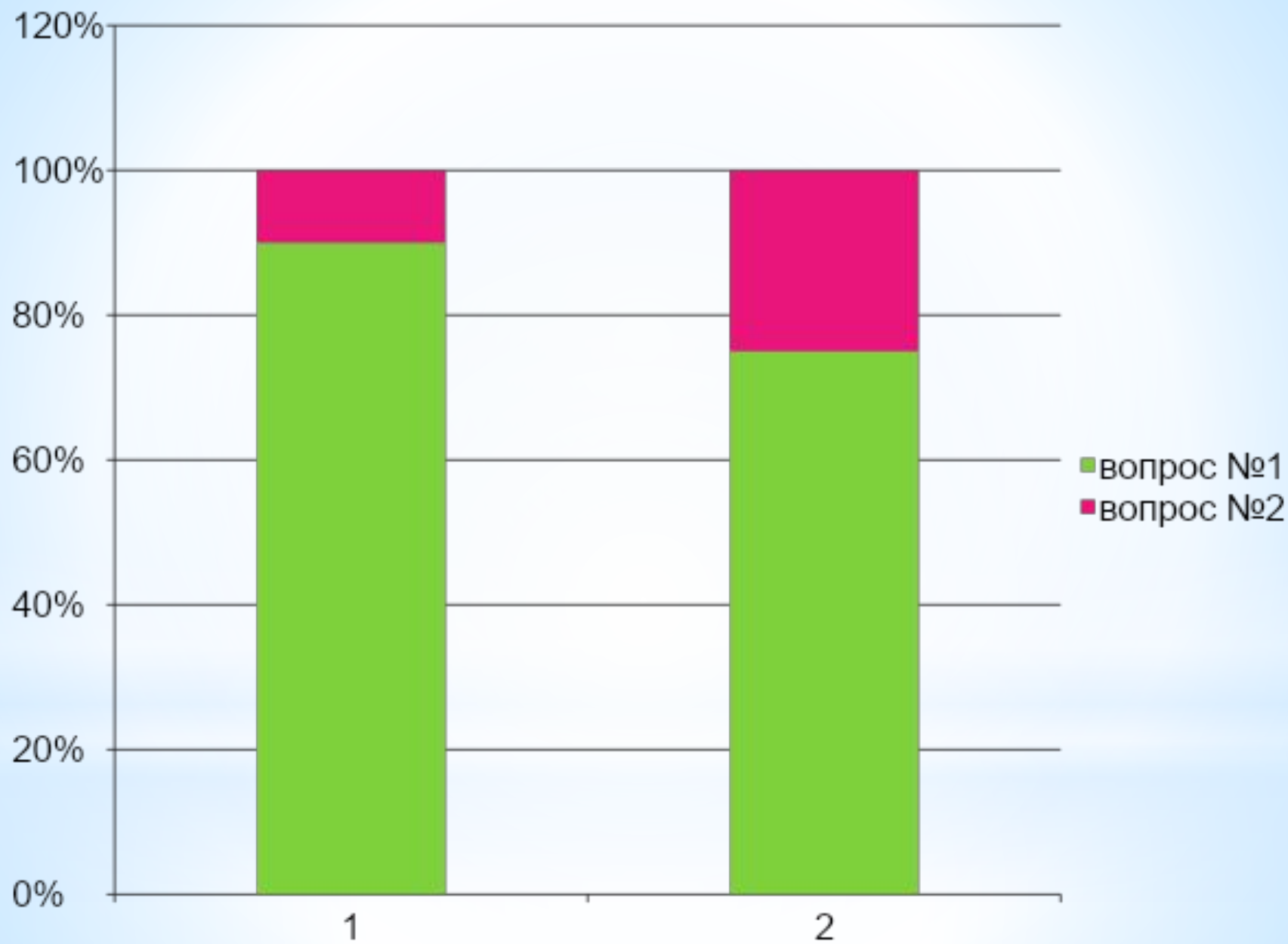


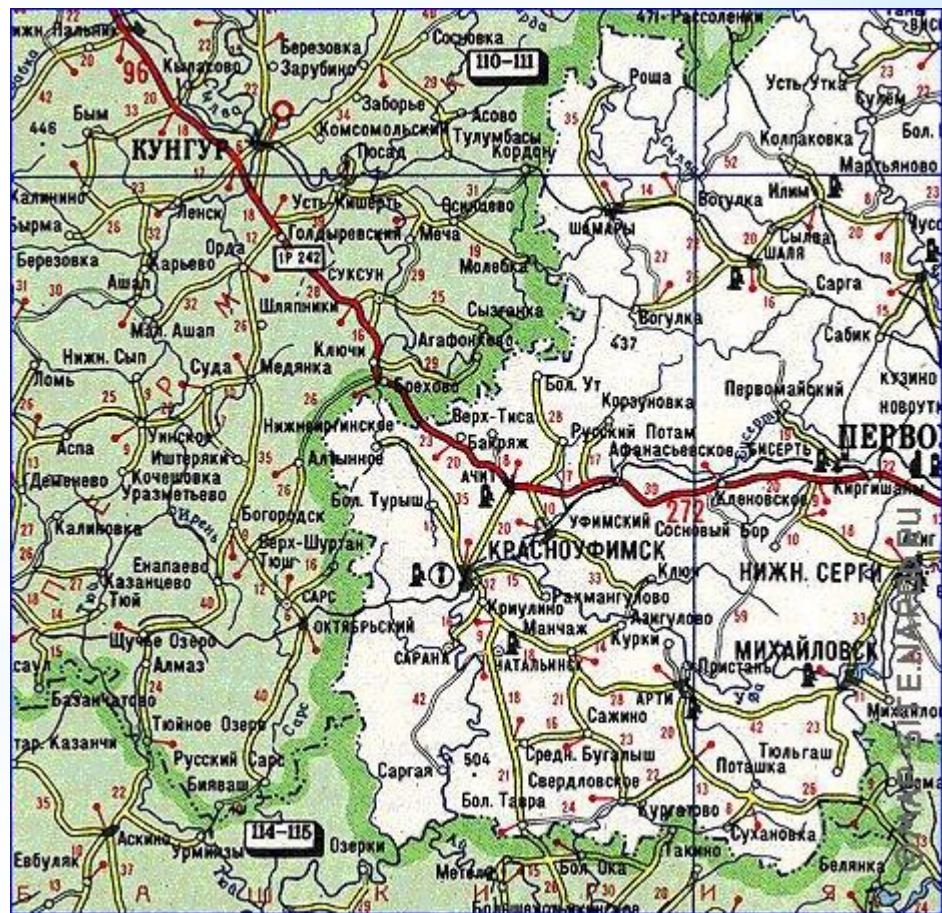












- отрабатывается память;
- навигатор не всегда вовремя указывает путь;
- его случайная поломка приведет не к положительному успеху;
- необходимо периодически карту навигатора перезагружать, да и карта на бумажном носителе требует обновления;
- без доступа к сети интернет, карта в навигаторе не загружается.

## Вывод:

Карты городов, на первый взгляд, выглядят одинаково, однако при детальном изучении, дают самую полную и достоверную информацию обо всех исторических особенностях населенных пунктов.

Данное исследование, было очень интересным, поскольку в его процессе пришлось не только изучать литературу, но и путешествовать по улицам родного города и соседних городов, изучая архитектуру и достопримечательности каждого из них.

Кроме того, исследование является очень полезным, поскольку, полученные знания пригодятся и при освоении школьной программы и во внешкольной деятельности ребенка.



**СПАСИБО ЗА  
ВНИМАНИЕ!**