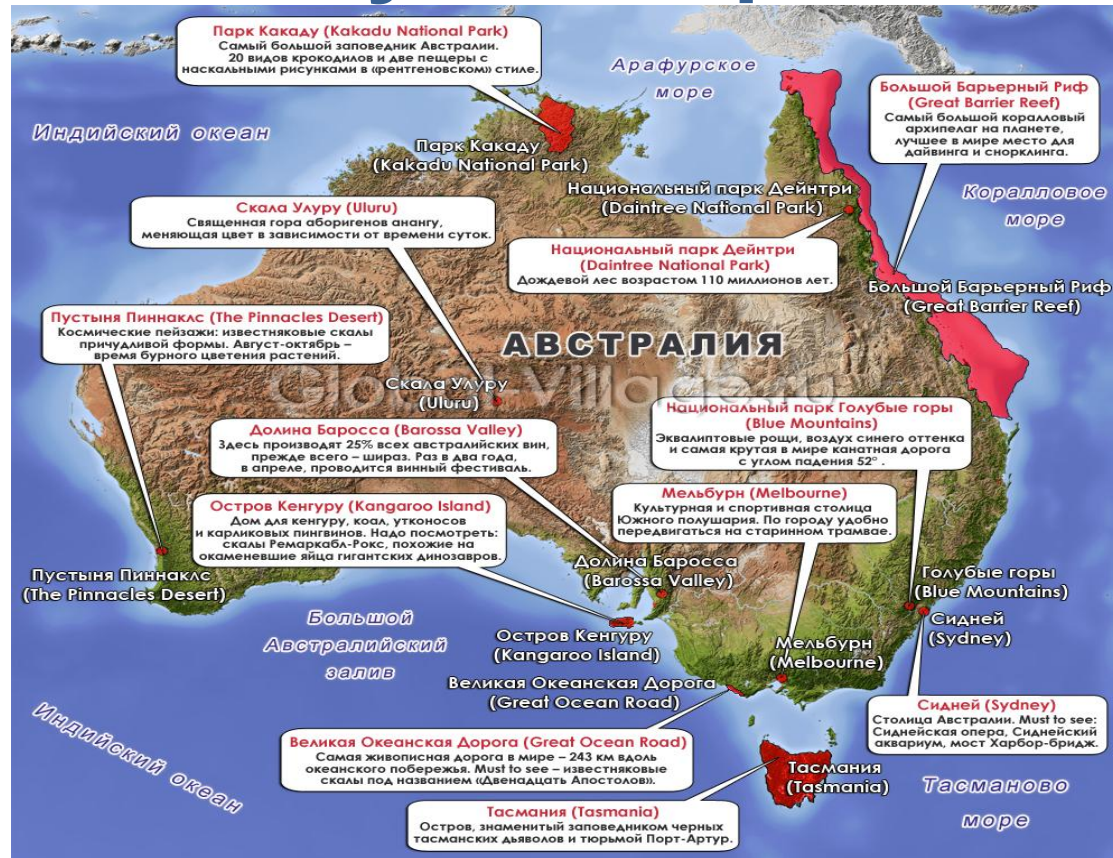


# Австралия: национальный парк «Голубые горы»



- 5% её территории отведено под различные заповедники и другие природные достопримечательности.
- Сегодня **11 национальных парков Австралии** внесены Организацией Объединённых Наций в список мест, имеющих исключительное значение для человечества.

# Сохранение природы и бережное отношение к ней здесь является обязанностью абсолютно каждого жителя страны и любого гостя, это контролируется строгими законами



- В национальном парке с чудесным названием «Голубые горы» по сей день сохранились реликтовые леса, где возраст некоторых деревьев достигает 2 тысяч лет. По рассказам, первые телевизионщики, летевшие туда на вертолёт, были вынуждены передвигаться с завязанными глазами, чтобы они не узнали точный маршрут до этих гор и не смогли открыть его для туристов, ведь те способны уничтожить эту великую драгоценность. Теперь же эти места ежегодно посещают более 3 миллионов путешественников.


**Название «Голубые горы» у этого парка появилось в связи с тем, что именно такого цвета дымка образу-ется над великолепными эвкалиптовыми лесами**



- Особенной популярностью здесь пользуется «бушволкинг», то есть пешеходный туризм по пересечённой местности. А наиболее живописные пейзажи, открываются в районе знаменитой скалы под названием Тоннел-роуд.




Название «Голубые горы» у этого парка появилось в связи с тем, что именно такого цвета дымка образуется над великолепными эвкалиптовыми лесами



- Для всех, кто не является любителем долгих пеших прогулок по **национальным паркам Австралии**, в «Голубых горах» предоставляется уникальная возможность покататься на самой крутой железной дороге в мире или воспользоваться канатной дорогой.



# Знаменитый национальный парк, названный в честь местного племени, проживающего на его территории— «Какалу»



- Этот парк, основанный в 1981 году, на сегодня признан объектом Всемирного наследия ЮНЕСКО. Природная, этнологическая и археологическая составляющие парка находятся под строжайшей охраной.. Именно здесь находятся две наиболее известные пещеры, внутри которых имеются экземпляры наскальной живописи аборигенов. Эти образцы учёные признали самыми лучшими на материке и одними из лучших во всём мире.





- Ещё одной не менее выдающейся достопримечательностью **парка Какаду** является прекрасный каскад «Водопадов Близнецов», представляющий собой незабываемое, захватывающее дух зрелище.

# Чудесный заповедник живой природы «Каррамбин» известен наличием в нём огромных стай диких свободно летающих радужных лорикетов



- Лорикеты – вид красивых и довольно редких попугаев, которые регулярно собираются там, чтобы побаловать себя специальной смесью, приготовленную для них сотрудниками заповедника и для себя же ими любящими.



**Заповедник «Каррамбин» служит местом обитания крупной коллекции австралийских животных. Всё здесь устроено так, что звери находятся в комфортных условиях**



- **Посетители могут увидеть в «Каррамбине» кенгуру, тасманийских дьяволов, различных рептилий, в том числе гребнистого крокодила, а также коал.** Только здесь есть возможность посмотреть на такие интересные зрелища, как поединки собак динго. Также здесь предлагается совершить долгую прогулку через самый крупный в Южном полушарии Земли открытый птичий вольер.



# Вопросы:

- Сколько в Австралии национальных парков?
- В национальном парке «Голубые горы» сохранились реликтовые леса, каков возраст некоторых деревьев?
- Почему первые телевизионщики, летевшие туда на вертолёте, были с завязанными глазами?
- Что такое «бушволкинг»?
- Где находятся знаменитые скалы под названием «Три сестры»?
- В честь кого национальный парк назван – «Какаду»?
- Где находится прекрасный каскад «Водопадов Близнецов»?
- Чем известен заповедник живой природы «Каррамбин»?
- Каких ещё животных можно увидеть в «Каррамбине»?

# АВСТРАЛИЯ

## ФИЗИКО-ГЕОГРАФИЧЕСКИЕ РЕКОРДЫ

Географическая широта, южнее  
(точка наиболее удаленная от моря) —  
23°02' ю.ш. 132°01' в.д.

Самая западная точка материка —  
мыс Стилл-Пойнт —  
26°00' ю.ш. 115°01' в.д.

Самая большая пустыня —  
Большая Пустыня Виктория —  
287 тыс. км<sup>2</sup>

Самая высокая абсолютная температура —  
Уайлдфетт — +50,7 °С (1960 г.)

Самая большая река —  
Эйр — 5,5 тыс. км<sup>2</sup>

Наименьшее среднегодовое количество осадков —  
Эйр — 125 мм

Самая северная точка материка —  
мыс Йорк — 11°41' ю.ш. 142°22' в.д.

Самый большой коралловый риф в мире —  
Большой Барьерный риф —  
длина 2600 км, площадь 344 тыс. км<sup>2</sup>

Наибольшее среднесуточное количество осадков —  
Велленд — Кар — 7950 мм

Самый длинный водоток в пределах континентальной части —  
Торренс — Лондон\* —  
Кулер Крик — 1300 км

Остров Фрейзер

Двадцать пятая по величине по площади Австралия

Самая восточная точка материка —  
мыс Боури — 26°38' ю.ш. 151°38' в.д.

Самый длинный водоток —  
Кумалейн — Болонь\* —  
Каллоа — Мурри — 3672 км

Самая высокая температура в тени —  
Шелфорд — +54,1° С (1912 г.)

Самая высокая температура в тени —  
р. Маджори — Чоу — 42,2° С

Самая длинная река —  
Муррей — 2475 км

Самая высокая точка материка —  
мыс Джинни — 2230 м

Самый высокий водопад —  
Тосони — 167 м

Большим цветом подписаны мировые рекорды  
Меньшим цветом подписаны рекорды в континентальной Австралии

Объекты Всемирного природного наследия ЮНЕСКО  
\* Временами пересыхает  
\*\* Площадь в тыс. гектаров

© Специальная государственная инспекция Австралии  
Октябрь 1988 г. Издание 1988 г. Австралия и Океания

myGeeq.ru

myGeeq.ru

myGeeq.ru

Спасибо за внимание!