

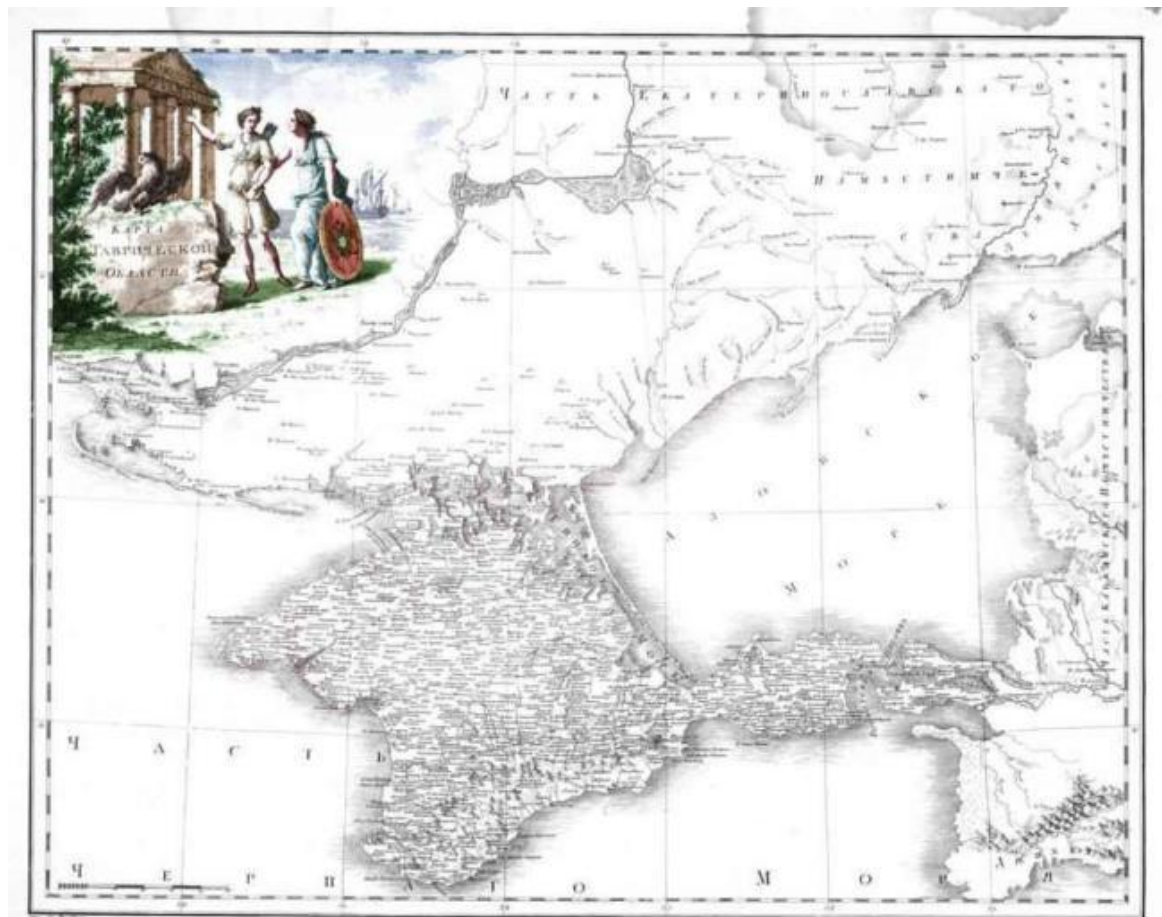


«РОССИЯ И КРЫМ – ОБЩАЯ
СУДЬБА»

НАЗВАНИЕ «КРЫМ» ПРОИСХОДИТ ОТ ТЮРКСКОГО – ВАЛ, СТЕНА, РОВ. ПЕРЕКОПСКИЙ ИЛИ ТУРЕЦКИЙ ВАЛ ОТДЕЛЯЛ КРЫМ ОТ МАТЕРИКА. ОН БЫЛ ПОСТРОЕН 2 ТЫС. ЛЕТ НАЗАД. ЕГО ДЛИНА ПОЧТИ 8,5 КМ.




НА КРЫМСКОМ ПОЛУОСТРОВЕ НА
ПРОТЯЖЕНИИ ВСЕЙ ИСТОРИИ ВЕЛАСЬ
БОРЬБА ЗА ЕГО БОГАТЫЕ ТЕРРИТОРИИ
СРЕДИ САМЫХ РАЗНЫХ НАРОДОВ,
НАСЕЛЯВШИХ ЕГО.



В СВОЕ ВРЕМЯ КРЫМ БЫЛ ЧАСТЬЮ РИМСКОЙ ИМПЕРИИ, И В СЕВАСТОПОЛЕ (ТОГДА НАЗЫВАВШЕМСЯ ХЕРСОНЕС) РАЗМЕЩАЛИСЬ МНОГОЧИСЛЕННЫЕ РИМСКИЕ ЛЕГИОНЫ И НЕПОТОПЛЯЕМАЯ ФЛОТИЛИЯ.



ПО ЦЕРКОВНЫМ ПРЕДАНИЯМ И ИСТОРИЧЕСКИМ СВИДЕТЕЛЬСТВАМ, КРЕЩЕНИЕ ВЕЛИКОГО КНЯЗЯ ВЛАДИМИРА СВЯТОСЛАВОВИЧА СОСТОЯЛОСЬ В 988 ГОДУ В ГОРОДЕ ХЕРСОНЕСЕ, ИЛИ *КОРСУНЕ* (ТАК ЕГО НАЗЫВАЛИ ДРЕВНИЕ РУСИЧИ, А ТЕПЕРЬ — НАЦИОНАЛЬНЫЙ ЗАПОВЕДНИК «ХЕРСОНЕС ТАВРИЧЕСКИЙ» В Г. СЕВАСТОПОЛЕ). В «ПОВЕСТИ ВРЕМЕННЫХ ЛЕТ» ПРЕПОДОБНЫЙ НЕСТОР ЛЕТОПИСЕЦ УПОМИНАЕТ ПРО ГОРОДСКУЮ СОБОРНУЮ ЦЕРКОВЬ: «ПОСРЕДИ ГРАДА, ГДЕ СОБИРАЮТСЯ КОРСУНЦЫ НА ТОРГ», КОТОРАЯ, КАК ПРЕДПОЛАГАЮТ УЧЕНЫЕ, МОГЛА БЫТЬ НАИБОЛЕЕ ВЕРОЯТНЫМ МЕСТОМ СУДЬБОНОСНОГО ДЛЯ ВСЕЙ РУСИ СОБЫТИЯ.



ИМЕННО В КРЫМУ КИРИЛЛ И МЕФОДИЙ
РАБОТАЛИ НАД СОЗДАНИЕМ СЛАВЯНСКОЙ
ПИСЬМЕННОСТИ.



19 АПРЕЛЯ 1783 ГОДА БЫЛ ИЗДАН МАНИФЕСТ ЕКАТЕРИНЫ II О ПРИСОЕДИНЕНИИ КРЫМА К РОССИИ. МАНИФЕСТ БЫЛ ПОДГОТОВЛЕН КНЯЗЕМ ПОТЕМКИНЫМ. В ЭТОМ ДОКУМЕНТЕ КРЫМСКИМ ЖИТЕЛЯМ ОБЕЩАЛОСЬ «СВЯТО И НЕПОКОЛЕБИМО ЗА СЕБЯ И ПРЕЕМНИКОВ ПРЕСТОЛА НАШЕГО СОДЕРЖАТЬ ИХ В РАВНЕ С ПРИРОДНЫМИ НАШИМИ ПОДДАННЫМИ, ОХРАНЯТЬ И ЗАЩИЩАТЬ ИХ ЛИЦА, ИМУЩЕСТВО, ХРАМЫ И ПРИРОДНУЮ ИХ ВЕРУ...».




В 1854—1855 гг. в Крыму разыгрались главные события Восточной войны (1853—1856), более известной под названием Крымской. Героическая оборона Севастополя длилась 349 дней и показала всему миру величие непобежденного русского народа. Руководили обороной Севастополя начальник штаба Черноморского флота вице-адмирал В. А. Корнилов и командующий эскадрой вице-адмирал П. С. Нахимов



ОБОРОНА СЕВАСТОПОЛЯ 1941-1942Г.

- 30 октября 1941 года началась оборона Севастополя
- Оборона Севастополя продолжалась 250 дней
- В борьбе за город противник потерял около 300 тысяч человек убитыми и ранеными



«КРЫМ – ЖЕМЧУЖИНА РОССИИ»

□ Ласточкино гнездо




«КРЫМ – ЖЕМЧУЖИНА РОССИИ»

- Памятник затопленным кораблям в Севастополе.



«КРЫМ – ЖЕМЧУЖИНА РОССИИ»

□ Водопад Джур-Джур



«КРЫМ – ЖЕМЧУЖИНА РОССИИ»

□ Генуэзская крепость



«КРЫМ – ЖЕМЧУЖИНА РОССИИ»

□ Ливадийский дворец



«КРЫМ – ЖЕМЧУЖИНА РОССИИ»

□ Новый свет



ФЕОДОСИЯ-ГОРОД-ПОРТ, ГОРОД-КУРОРТ



ПЕЙЗАЖИ СУДАКА



ЯЛТА-ЧУДО КРЫМА


Медведь-гора



Никитский ботанический сад



СЕВАСТОПОЛЬ-СВЯЩЕННЫЙ ГОРОД



ЕВПАТОРИЯ-ДЕТСКАЯ ЗДРАВНИЦА



БАХЧИСАРАЙ-БЫВШАЯ СТОЛИЦА КРЫМСКОГО ХАНСТВА




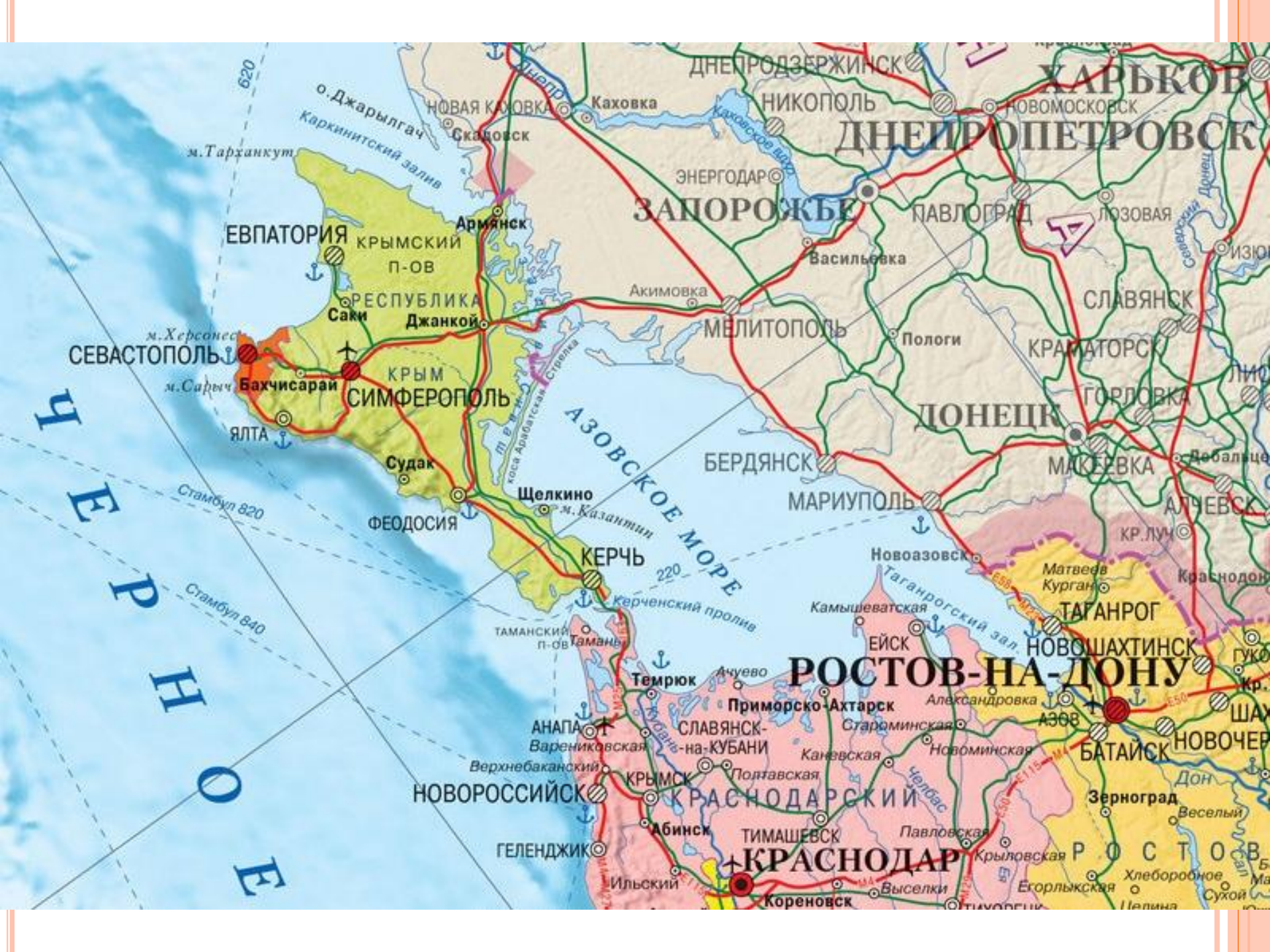
СИМФЕРОПОЛЬ-СТОЛИЦА КРЫМА



КРЫМ – РОССИЯ!

- 18 марта 2014г Президент Российской Федерации В. В.Путин подписал межгосударственный договор о принятии Крыма и Севастополя в состав Российской Федерации, в соответствии с которым в составе России образуется два новых субъекта – Республика Крым и город федерального значения Севастополь. Договор вступил в силу 21 марта. Это событие имеет важное значение в новейшей российской истории.





ХАРЬКОВ
ДНЕПРОПЕТРОВСК

ЗАПОРОЖЬЕ

ДОНЕЦК

РОСТОВ-НА-ДОНУ

СЕВАСТОПОЛЬ

СИМФЕРОПОЛЬ

КЕРЧЬ

ТАГАНРОГ

НОВОРОССИЙСК

КРАСНОДАР

ЧЕРНОЕ

АЗОВСКОЕ МОРЕ

КРЫМСКИЙ П-ОВ

КРАСНОДАРСКИЙ

РОСТОВ

КРЫМСКИЙ МОСТ

Общая длина Крымского моста - 19 км.

Дата постройки: 1 октября 2018 г.



- Транспортный переход через Керченский пролив, соединяющий Керченский и Таманский полуострова через остров Тузла и Тузлинскую косу. Крымский мост состоит из двух параллельных мостов - автодорожного, являющегося частью дороги А-290, и строящегося железнодорожного, который должен стать частью линии Багерово - Вышестеблиевская.



КРЫМСКИЙ МОСТ

Технические параметры объекта

Азовское море

Коса Чушка

Керчь

Мост не создаёт преграды для движения судов




4 полосы движения



до 40 000 автомобилей в сутки

2 железнодорожных пути



до 47 пар поездов в сутки

Расчетная скорость движения:

пассажирских поездов

грузовых поездов

120 км/ч

80 км/ч

о. Тузла

Керченский пролив

19 км

Коса Тузла

КРЫМСКИЙ МОСТ





КРЫМСКИЙ МОСТ



КРЫМСКИЙ МОСТ



ВИКТОРИНА



**НАЗОВИТЕ
СТОЛИЦУ РЕСПУБЛИКИ КРЫМ.**

СИМФЕРОПОЛЬ



**В КАКОМ ГОРОДЕ РАСПОЛОЖЕНА
ВОЕННО-МОРСКАЯ БАЗА
ЧЕРНОМОРСКОГО ФЛОТА РФ?**



СЕВАСТОПОЛЬ



КАКИЕ МОРЯ ОМЫВАЮТ ПОЛУОСТРОВ КРЫМ?

ЧЁРНОЕ МОРЕ
АЗОВСКОЕ МОРЕ

**ДАТА ПОДПИСАНИЯ ДОГОВОРА
О ВСТУПЛЕНИИ КРЫМА И СЕВАСТОПОЛЯ В СОСТАВ
РФ**

18 МАРТА 2014 ГОД



СПАСИБО ЗА ВНИМАНИЕ!

