

**Муниципальное бюджетное учреждение дополнительного
образования
Центр детско-юношеского туризма города Южно-Сахалинска**

Основные направления краеведческой работы со школьниками в Сахалинской области

**Автор: Елисеева Ксения
Николаевна,
методист по краеведению**

**Южно-
Сахалинск**

Что такое «краеведение»?

- комплексное изучение определенной территории (родного края), накопление и распространение знаний о нем в основном местными силами;
- совокупность исторических, географических, биологических, статистических и иных фактов и сведений из прошлого и настоящего родного края.

Что изучают краеведы:

- рельеф местности,
- климат,
- почву и геологическое строение,
- водные ресурсы,
- пути сообщения,
- флору и фауну,
- население,
- историю населения,
- культуру,
- промышленность и сельское хозяйство и др.

Особенности краеведения:

- Сочетание научного и ненаучного подходов;
- Межпредметные связи;
- Взаимосвязь разных методов и получаемых знаний;
- Поисково-исследовательский характер работы.

В 1990 г. был создан
Союз краеведов России,
которым руководил
Сигурд Оттович Шмидт –
историк, москвовед, педагог,
общественный деятель.



С 2013 г. Союзом краеведов
России руководит
**Владимир Фотиевич
Козлов**, профессор-
историк.

Зачем краеведение нужно современному школьнику?

- понимание особенностей окружающего мира, начиная со своей «малой Родины»;
- осознание своих исторических корней, начиная со знакомства с историей своей семьи, населенного пункта, района и области;
- практическое применение знаний, получаемых в школе;
- развитие наблюдательности, любознательности, интереса к поиску информации;
- воспитание любви и бережного отношения к природе, уважения к людям, живущим рядом, а в итоге – любви к своей стране (патриотизма).

1. Географическое краеведение

Изучает как отдельные географические особенности нашего края, так и все особенности вместе (комплексно) с помощью географических наук:

- географическое положение, крайние точки и береговая линия (□ землеведение);
- рельеф (□ орография, геоморфология);
- климат (□ климатология, метеорология);
- окружающие моря и внутренние воды (□ океанография, лимнология, гидрология);
- почвы (□ почвоведение);
- строение земной коры и полезные ископаемые на территории нашей области (□ геология, петрография, минералогия).

2. Биологическое краеведение

Изучает живые организмы, обитающие на территории нашей области, с точки зрения биологических наук:

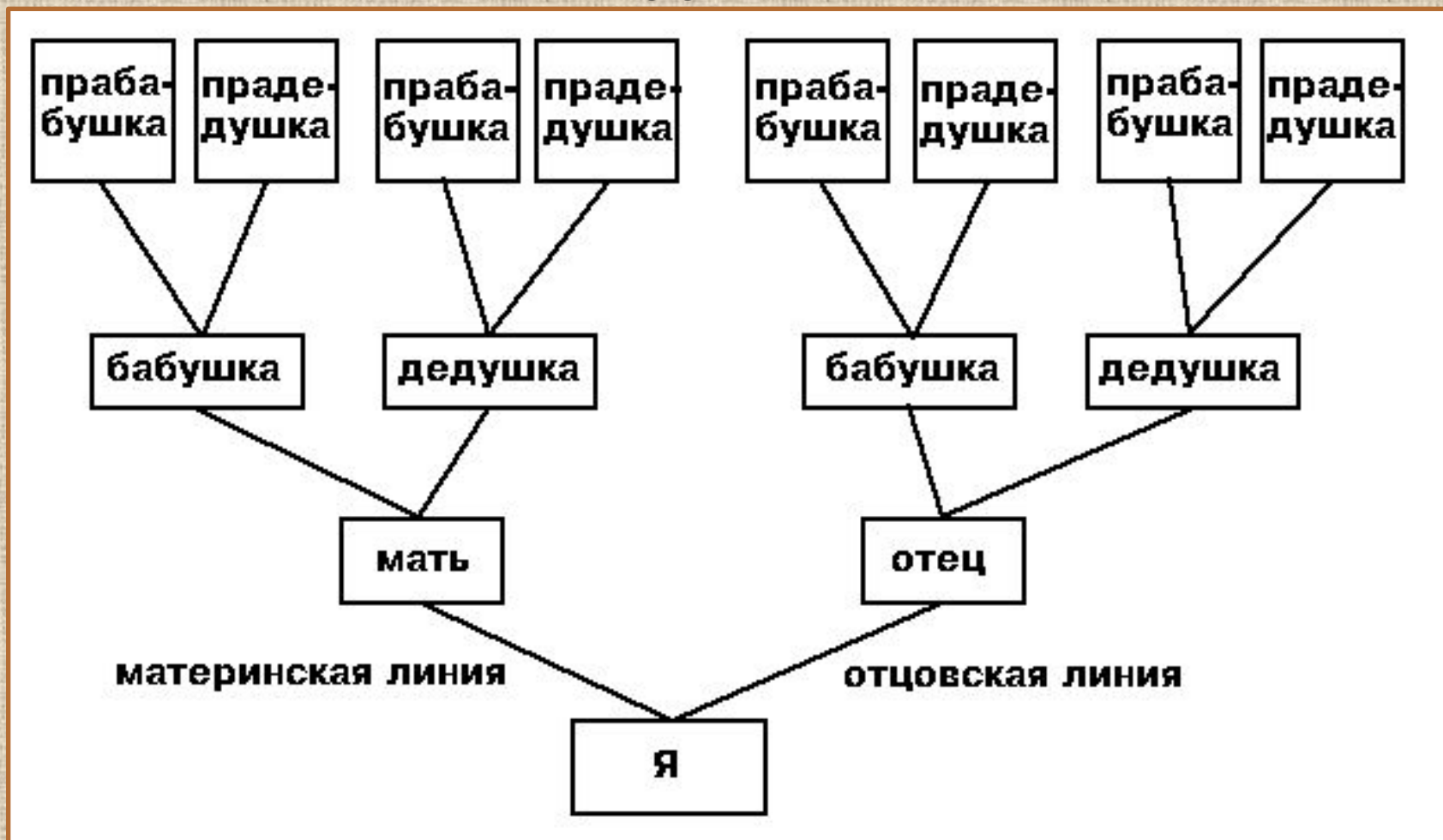
- зоологическое кр-е – изучает фауну (□ ихтиология, орнитология, герпетология, териология и др.);
- ботаническое кр-е – изучает флору и растительность (□ ботаника, геоботаника, ландшафтоведение);
- палеонтологическое кр-е – изучает остатки древних растений и животных в окаменелостях, торфяниках и др.;
- экологическое кр-е – изучает сообщества живых организмов, влияние организмов друг на друга и на окружающую среду, влияние окружающей среды на них, занимается проблемами охраны окружающей среды (Красные книги, ООПТ).

3. Историческое краеведение

Изучает процесс заселения людьми нашего края, исторические события и явления, которые были с этим связаны:

- древнейшее прошлое – изучается с помощью археологии (археологическая разведка, подъёмные сборы, раскопки, реконструкция древних жилищ и предметов быта, составление карт);
- средневековье и новая история – археологические методы, анализ древних карт и рукописей, в которых содержатся первые сведения о народах Сахалина и Курил;
- освоение наших островов русскими людьми и период сахалинской каторги (1868-1906 гг.) – изучение архивных документов, журналов экспедиций, мемуаров современников, археологические работы и т.д.;
- губернаторство Карафуто и военная история (Русско-Японская война на Сахалине (1904-05 гг.) и Советско-Японская война (август 1945 г.));
- современный период истории Сахалинской области (с 1945 г.) – изучение архивных документов, запись воспоминаний современников, ведение хроники событий, опрос населения и др.

Начать знакомство с историческим краеведением можно составляя генеалогическое древо (родословную) своей семьи.



4. Этнографическое краеведение

Занимается описанием культуры, быта, народного творчества местного населения. При этом изучаются:

- состав, численность населения,
- традиционная кухня,
- одежда,
- обычаи,
- религиозные верования,
- национальные праздники,
- народные промыслы,
- фольклор и многое другое.

5. Литературное краеведение

Дает возможность познать свой край не с помощью науки, а через эмоции, впечатления от литературных произведений. Оно имеет различные направления:


- сбор и изучение фольклора местных народов,
- изучение творчества местных писателей и поэтов;
- изучение литературных произведений, созданных другими авторами о нашем родном крае.

Краеведческая деятельность школьников может быть очень разнообразной - в зависимости от целей, желаемых результатов, личных интересов и технических возможностей. Краеведением можно заниматься индивидуально, но гораздо эффективнее и занимательнее - в коллективе единомышленников. При этом юным краеведам очень пригодятся навыки и умения организации походов, туристского быта, преодоления препятствий, самообслуживания в полевых условиях.

Формы краеведческой деятельности школьников: занятия в краеведческом кружке



Формы краеведческой деятельности школьников: Экскурсии и практики на местности



Формы краеведческой деятельности школьников: Туристско-краеведческие походы и экспедиции



Виды полевых краеведческих работ, выполняемых в походе или экспедиции:



Ботаника,
геоботаника



Астрономы



Метеорологи

1. Наблюдения за природой

Виды полевых краеведческих работ, выполняемых в походе или экспедиции:



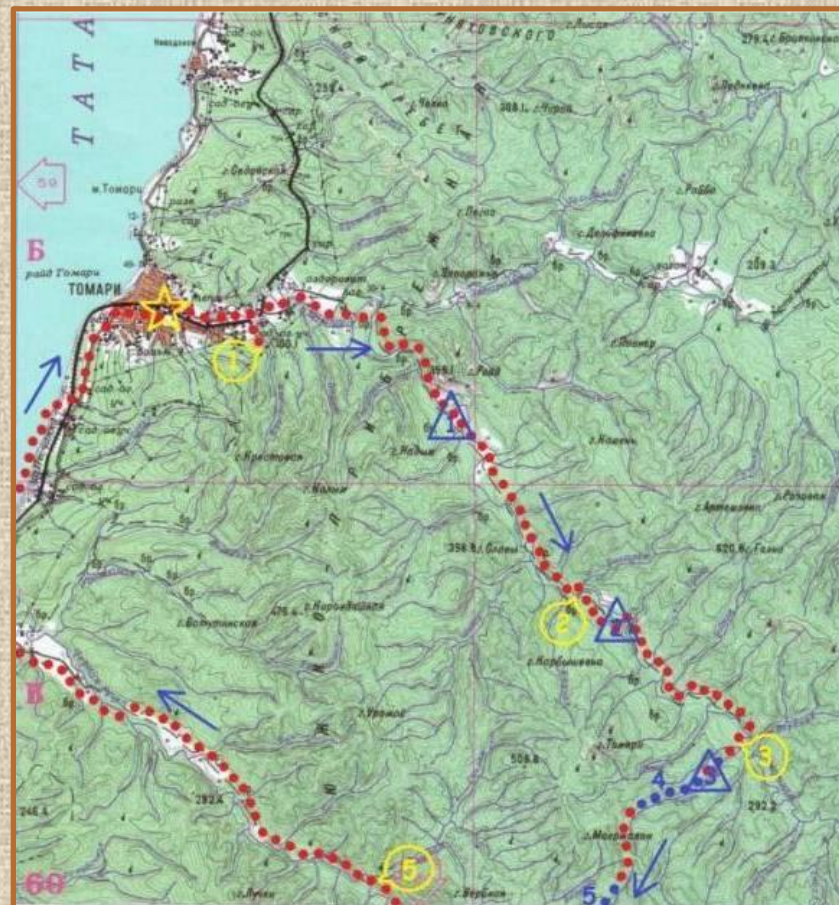
2. Археологические разведки, подъёмные сборы
и участие в научных раскопках

Виды полевых краеведческих работ, выполняемых в походе или экспедиции:



3. Сбор природных, исторических, этнографических экспонатов для музейных коллекций и исследований

Виды полевых краеведческих работ, выполняемых в походе или экспедиции:



4. Описание туристско-краеведческих маршрутов,
составление их паспортов, туристско-экскурсионных
карт

Виды полевых краеведческих работ, выполняемых в походе или экспедиции:



Памятник партизанскому отряду капитана Б.В. Гротто-Слепиковского,
погибшему на Южном Сахалине во время Русско-японской войны (1905 г.), оз.
Тунайча

5. Поиск и описание памятников природы, истории
и культуры, уход за ними

Виды полевых краеведческих работ, выполняемых в походе или экспедиции:



6. Экологические акции и десанты

Где можно использовать собранные в походе материалы?

- выступления на краеведческих вечерах;
- авторские исследования;
- доклады на чтениях и конференциях;
- краеведческие выставки;
- публикации в СМИ, краеведческих сборниках и книгах;
- создание или пополнение коллекций краеведческих музеев;
- участие в конкурсах, викторинах, слетах;
- подготовка различных ученических проектов и др.

Конференция школьников г. Южно-Сахалинска в рамках Всероссийского туристско-краеведческого движения «Отечество»



Краеведческая эколого-биологическая викторина ЦДЮТ г. Южно-Сахалинска «Биосфера»



Областной туристско-краеведческий слёт





Геоботаника: описание растительности



Полевая археология: план раскопа



Полевая археология: рисунок

Спасибо за внимание!

Фото на слайде 5 и генеалогическая схема на слайде 10:
из сети Интернет.

Фото на слайдах 14-22, 24-27:
из личного архива автора и архива ЦДЮТ г. Южно-Сахалинска.