




муниципальное бюджетное учреждение  
дополнительного образования  
**«ЦЕНТР ТВОРЧЕСТВА И РАЗВИТИЯ «ПЛАНЕТА ТАЛАНТОВ»**

**ПРЕЗЕНТАЦИЯ К ЗАНЯТИЮ**  
**КРАСНОЯРСКИЙ КРАЙ И ЕГО СТОЛИЦА. ИСТОРИЯ**  
**ВОЗНИКНОВЕНИЯ КРАСНОЯРСКА**

Бянкина Татьяна Леонидовна,  
педагог дополнительного  
образования, 1КК

г. Ачинск 2019 г.



# ОГЛАВЛЕНИЕ

- Введение
- Учебный материал:
  1. Красноярский край и его столица.
  2. История возникновения города Красноярска.
  3. Символика Красноярска
  4. Задание 1
  5. Задание 2
  6. Задание 3
  7. Задание 4
  8. Задание 5
- Заключение
- Информационные ресурсы






# ВВЕДЕНИЕ

## Цель:

знакомство со столицей Красноярского края и историей возникновения города Красноярска.

## Задачи:



- Формировать общие представления об административно-политическом центре Красноярского края, умение показывать его на карте; познакомить с символами государственной власти Красноярского края: гербом, флагом.
- Развивать экологическую культуру (нравственное и экологически обоснованное отношение к среде обитания и поведения в ней).
- Воспитывать гражданственность, патриотизм, любовь к своему краю.





Я приглашаю в гости Вас  
В любимый край родной.  
Недлинным будет мой рассказ,  
Но всё-таки с душой.

Про Красноярский край скажу,  
Про родину мою.  
И всем на свете покажу,  
Как я её люблю.





И лёгкость пуха тополей,  
И холод вечных льдов  
Объединил наш край в себе  
За множество веков.

Здесь подпирают небеса  
Главы Саянских гор.  
Их небывалая краса  
Приковывает взор.

И у заснеженных вершин  
И ледяных озёр  
Мы мощь и силу ощутим  
Ещё растущих гор.






При свете утренних лучей,  
Рассеявших туман,  
Проснулся первым Енисей –  
Могучий великан.

Он выкормил своей водой  
Холодный океан  
И помогал речной войной  
Надутым парусам.





На Енисейских берегах  
Народ великий жил.  
Дубенский плавал на  
челнах,  
И Суриков творил.






Всегда останется родным  
Мне Красноярский край.  
Здесь каждый день неповторим,  
Сентябрь или май.



И посмотреть здесь есть на что,  
И чем гордиться есть.  
А я люблю свой край за то,  
Что центр России здесь!







# ГЕОГРАФИЧЕСКОЕ ПОЛОЖЕНИЕ КРАСНОЯРСКОГО КРАЯ НА КАРТЕ

На севере край омывается водами двух морей Северного Ледовитого океана: Карского и Лаптевых. На юге – расположены горы Саяны. От берегов Северного Ледовитого океана на севере до Саянских гор на юге край протянулся почти на 3 тыс. км. Протяженность его с запада на восток в самом широком месте – 1250 км. В состав территории Красноярского края входит самый большой полуостров России Таймыр.

На территории края расположены Таймырский (Долгано-ненецкий) и Эвенкийский автономный округа. 42 района, 24 города, 41 поселок городского типа.


Красноярский край занимает центр азиатской части России. Самая северная точка – мыс Челюскина – является самой северной точкой России и Азиатского материка.





# Столица Красноярского края

Центром Красноярского края является город  
Красноярск.





## ГЛАВНАЯ РЕКА КРАСНОЯРСКОГО КРАЯ

С юга на север по территории края протекает одна из крупнейших рек мира – Енисей.

Енисей – самая многоводная река России. Длина реки 4092 км, ширина – до 12 км, а в устье 40–50 км.

Название “Енисей” произошло от эвенкийского слова “Ионесси”, что означает “Большая вода”. Около ста рек впадает в Енисей с востока.

Разрывая грудь Саян,  
Мчится вольный Енисей,  
Сын свободный океана,  
Гордость Родины моей.





# Когда был образован Красноярский край?

Красноярский край был образован 7 декабря 1934 года и является вторым по величине в России.


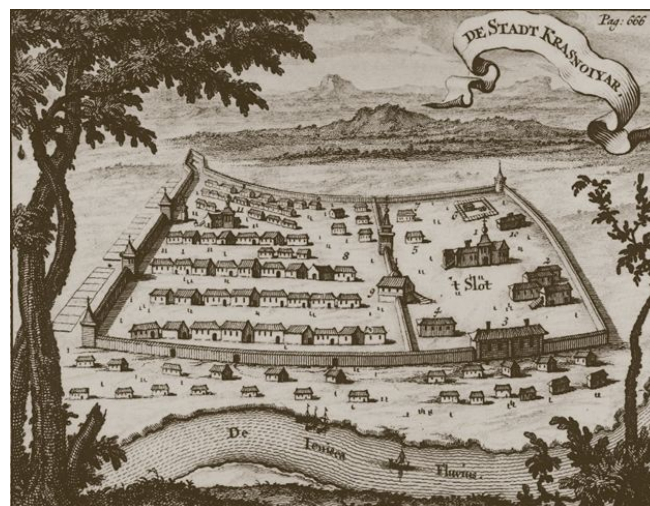


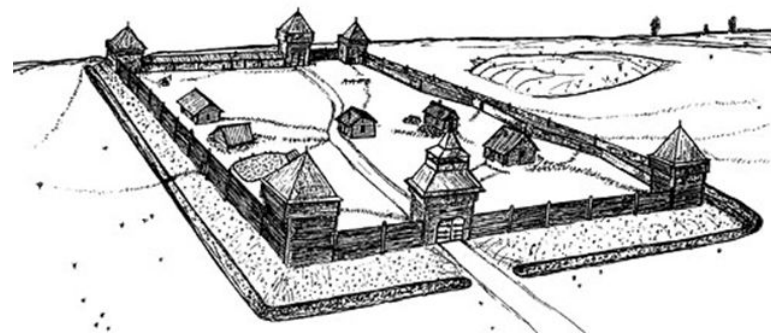


# ИСТОРИЯ ВОЗНИКНОВЕНИЯ г. КРАСНОЯРСКА

Основателем Красноярского острога считают московского дворянина Андрея Ануфриевича Дубенского. На экране вы видите план Красноярского острога конца 17-начала 18 века. Фотография этого плана сегодня находится в Красноярском краеведческом музее.

В плане Красноярский острог представлял собой неправильный четырехугольник размером сто на сто двадцать метров, который должен был расположиться на высоком мысу, при слиянии Качи с Енисеем.






6 августа 1628 г. был заложен Красный, или Новокачинский острог.

На экране вы видите, как выглядел только что родившийся г. Красноярск.

Сегодня на месте рождения острога мы можем увидеть вот такую живописную картину: у водоема стоит серебряная лошадь. Она – друг и соратник тех трехсот трех казаков, которые заложили и основали Красноярский острог.

Здесь же неподалеку можно увидеть каменную глыбу, на которой в лучах солнца переливается табличка, рассказывающая каждому, что именно здесь «в 1628 году под руководством Андрея Дубенского высадились казаки и стали возводить острог».






Андрей Ануфриевич Дубенский с 303 казаками ступил на берег Енисея и дал начало нашему краевому центру.

Первые названия острогов всегда привязывались к названиям рек или других водоемов, на берегах которых эти остроги основывались. Отсюда Красноярск следовало назвать Верхнеенисейским или Качинским острогом.

А. Дубенский назвал острог Красным Яром - по прекрасному местоположению, а также цвету обрывистого мыса и крутого берега Енисея в устье Качи. Считается, что красный яр означает “красивый яр”, как, скажем, Красная площадь в Москве. Но каждый, кто был в Красноярске или хотя бы проезжал его днем по железной дороге, мог убедиться, что высокий обрыв левого берега Качи имеет кирпично-красный цвет.





## СИМВОЛИКА КРАСНОЯРСКА

В 1690 г. Красноярск получает статус города.


В 1804 году Красноярск вошёл в состав Томской губернии.

12 марта 1804 года был утверждён первый герб города Красноярск.


По геральдическим правилам в верхней половине герба должно было находиться изображение герба губернского города, а в нижнем — эмблема подчинённого города.

«В щите, разделённом надвое, в верхней половине герб Томской, а в нижней в серебряном поле на земле с левой стороны означена красная гора».

На гербе - серебряная лошадь — символ изобилия и богатства. Красноярск был построен на Енисее, берега которого состоят из горных пород красного цвета, что нашло отражение в гербе города.







23 ноября 1851 года Красноярск получает новый герб. «В червлёном щите изображён золотой, стоящий на задних лапах лев, который несёт в передних лапах того же металла серп и лопату. Щит увенчан золотою императорскою короною». Лев символизировал силу и мужество, а серп и лопата отражали главное занятие жителей — земледелие и добычу ископаемых, в первую очередь — золота. В 1840-е годы Енисейская губерния стала основным центром золотодобычи в Сибири.





19 сентября 2004 года Красноярский городской совет принял положение о гербе города Красноярск.

Герб города представляет собой изображение золотого стоящего на задних лапах льва, помещённого на червлёном геральдическом щите, держащего в передних лапах лопату и серп из того же металла, в правой лапе — лопата, в левой — серп.

Геральдический щит увенчан золотой пятибашенной статусной короной центра субъекта Российской Федерации.





7 декабря 1934 г. Красноярск стал центром Красноярского края, края, в котором живем мы с вами.

И у края появился свой герб. Его вы видите на экране.

В червлёном поле поверх лазоревого, смещенного вправо и тонко окаймленного золотом столба, — золотой лев, держащий в правой передней лапе золотую лопату, а в левой — золотой серп. Щит увенчан пьедесталом с орденскими лентами, окружен золотыми дубовыми листьями и кедровыми ветками, соединенными голубой лентой. Лев символизирует власть, отвагу, храбрость и великодушие. Орудия труда в лапах льва указывают на исторически главные занятия населения края: лопата символизирует добычу полезных ископаемых, а серп символ земледелия. Вот так выглядит герб Красноярского края.




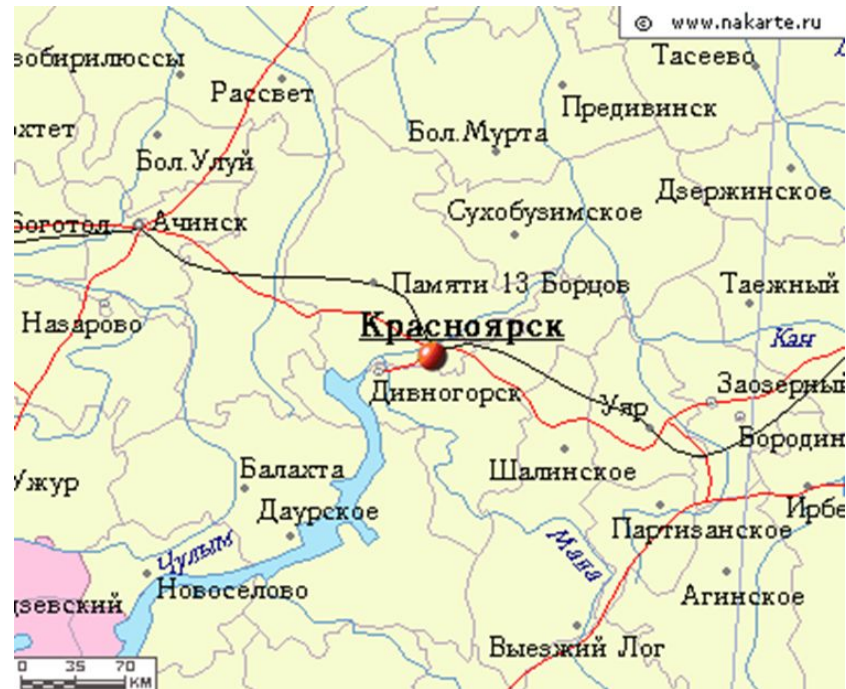
герб  
Красноярского края






# Задание 1:

Наш край очень большой.  
На его территории  
раскинулись города,  
поселки, деревни... А  
какие города  
Красноярского края вы  
знаете?





## Задание 2. РАЗГАДАЙ НАЗВАНИЯ ГОРОДОВ КРАЯ В РЕБУСАХ






””




СК













## ЗАДАНИЕ 3 ПРОВЕРЬ СЕБЯ!

Впиши пропущенные слова

В центре России лежит сибирская земля, она расположена в богатом и

красивом крае, его называют


.....

Главным городом нашего края является

.....


По территории края протекает самая многоводная река  
России.....

Красноярский край был образован ..... декабря ..... года.






# ЗАДАНИЕ 4. НАЙДИ И ОБВЕДИ ГЕРБ КРАСНОЯРСКОГО КРАЯ





## Задание 5. РАЗГАДАЙ КРОССВОРД



### Вопросы

1. Назовите столицу Красноярского края.
2. Часть России от Урала до Дальнего Востока.
3. Самая полноводная река России, расположенная на территории края.
4. Второй по величине город Красноярского края, расположенный на Таймыре.
5. Самый большой полуостров России.
6. Горы на юге Красноярского края.



# ИТОГ ЗАНЯТИЯ И РЕФЛЕКСИЯ






# ЗАКЛЮЧЕНИЕ

Данная презентация используется как дидактический материал к занятию «Красноярский край и его столица. История возникновения Красноярска» для общеразвивающей программы «Юные краеведы».

Материал может быть использован в дополнительном образовании, при занятиях внеурочной деятельностью, на уроках окружающего мира в начальной школе






# ИНФОРМАЦИОННЫЕ РЕСУРСЫ

При изготовлении презентации использовались следующие материалы:


[https://kopilkaurokov.ru/vneurochka/prochee/istoriia\\_vozniknoveniia\\_krasnoarskogho\\_kraia](https://kopilkaurokov.ru/vneurochka/prochee/istoriia_vozniknoveniia_krasnoarskogho_kraia)

- Раицкая Г.В., Шахматова С.А., Ананьева С.Г. Природа и экология Красноярского края. Учебное пособие для четырехлет. нач. шк. 2 кл. – Красноярск. 2006. – 72 с.
- Раицкая Г.В., Шахматова С.А., Ананьева С.Г. Природа и экология Красноярского края. Учебное пособие для четырехлет. нач. шк. 3 кл. – Красноярск:ОАО «ПИК «Офсет», 2007. – 86 с.
- Раицкая Г.В., Чистякова Н.М, Ивлева Е.В Природа и экология Красноярского края. Учебное пособие для четырехлет. нач. шк. 4 кл. – Красноярск. 2008. – 80 с.





# БЛАГОДАРЮ ЗА ВНИМАНИЕ!



8 (39151) 3 01 03



[планетаталантов.рф](http://планетаталантов.рф)



<https://vk.com/achdo>