


Сетевой проект



**Авторы: Инна Ивановна
Писарева, Светлана Сергеевна
Лычагина, Елена Гергардовна
Савельева.**

Цель проекта

- Активизация познавательной деятельности учащихся по окружающему миру посредством сетевого взаимодействия

Задачи проекта

1. Создать виртуальную площадку для образовательной деятельности по углублению знаний младших школьников о природе и культуре Хабаровского края.
2. Формировать умения и навыки работы с различными источниками информации.
3. Развивать коммуникативную компетенцию учащихся в ходе выполнения заданий сетевого проекта.

[Главная](#)

[Семь чудес Хабаровского края](#)

[Информация для участников проекта](#)

[Фотоальбом](#)

[Наши работы](#)

[Новости проекта](#)

[Блог участников проекта](#)

[Обратная связь](#)

[Источники информации](#)



"Семь чудес Хабаровского края"

Ребята! Приветствуем Вас на страницах нашего проекта!

+7 (914)5409953

Краевой проект "Дистанционное обучение детей-инвалидов Хабаровского края"
начальная школа



[Главная](#)

Хабаровский край входит в число крупнейших по размерам административно-территориальных образований Российской Федерации, расположен в центральной части российского Дальнего Востока. Граничит с регионами Дальневосточного Федерального округа, а так же с КНР.

Необычайна природа Хабаровского края. Предлагаем Вам больше узнать о его достопримечательностях.

Семь чудес Хабаровского края



[Информация](#)

[Координаторы проекта "Семь чудес Хабаровского края" : сетевые педагоги краевого проекта "СХ Убрать рекламу 23.01.2018. В](#)

Семь чудес Хабаровского края

Елена Аркадина-Ковалёва

Сколько в мире чудес! Пирамиды и храмы,
Ледники и сады, замки и города...
Я тебе расскажу о Хабаровском крае,
Кто здесь раз побывал – полюбил навсегда!

Есть у нас чудеса: и рисунки на скалах,
Что древней пирамид, и Шаманка-гора,
Водопады и айсберги (это Шантары),
Собирайся скорее в дорогу - пора!


Это наша земля! Широка панорама –
До Охотского моря раскинулся край:
Заповедник Хехцирский и озеро Амур,
Горы Дуссе-Алиня – маршрут выбирай!

Говорят - «край земли», говорят - «край таёжный»,
«Здесь хозяин тайги тигр Амурский живёт», -
Без тайги, комаров жить, конечно же, можно,
Только здесь, «на краю», солнце раньше встаёт.

Лето. Солнце. Тепло. И на чистых озёрах
Распускается лотос – увидеть спешу!
Край таёжный, озёрный, морской – сердцу дорог,

Координаторы проекта "Семь чудес Хабаровского края" : сетевые педагоги краевого проекта "Обучение детей-инвалидов в Хабаровском крае" Писарева И.И., Лычагина С. С., Савельева Е.Г.

17.12.2018



17.12.2018

Как стать участником проекта?

04.12.2012



ИТОГОВОЕ ЗАДАНИЕ:

Познакомьтесь с содержанием каждой страницы сайта, выполни задания, которые расположены на каждой из них. Отметь на карте Хабаровского края местоположение всех чудес Хабаровского края и пришли нам фотографию карты с отметками.

Обзорное видео "7 чудес Хабаровского края"

https://www.youtube.com/watch?v=PYDSi0ii_hs

[Главная](#) / Семь чудес Хабаровского края

ТЕМЫ ПРОЕКТА

[Лотос Комарова](#)

[Амурский тигр](#)

[Петроглифы Сикачи-Аляна](#)

[Мост через реку Амур](#)

[Шантарские острова](#)

[Хребет Дуссе-Алинь](#)

[Озеро Амут](#)

https://khabkrai.ru/search/?searchtype=site&searchtext=7+чудес+хабаровского+края&search_category=

Семь чудес Хабаровского края



[Лотос Комарова](#)



[Амурский тигр](#)



[Петроглифы Сикачи-Аляна](#)



[Мост через реку Амур](#)



[Шантарские острова](#)



[Хребет Дуссе-Алинь](#)



ТЕМЫ ПРОЕКТА

Лотос Комарова

Амурский тигр

Петроглифы Сикачи-Аляна

Мост через реку Амур

Шантарские острова

Хребет Дуссе-Алинь

Озеро Амут

https://khabkrai.ru/search/?searchtype=site&searchtext=7+чудес+хабаровского+края&search_category=

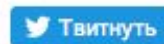
Лотос Комарова



Лотоса цветок расцвел в тиши
Величав он и божественно красив
В нем философии мотив
И грусть загадочной души.
Ему природа подарила
Столь восхитительный эффект –
Он утром белый, а к полудню
Приобретает розы цвет
Прелестный лотоса цветок,
Взор лишь тобою очарован,
Как близок ты и как далек,
Стою, тобою околдован.

долгая жизнь, мудрость. Цветок лотоса – это один из древнейших символов на нашей планете. Этот цветок — сплошной клубок противоречий, он очень нежный и ранимый, он по-прежнему остается одной из самых главных загадок современности.

- Во всем мире эти цветы считаются исконно тропическими и крайне теплолюбивыми растениями. Главная уникальность лотоса в том, что он встречается и у нас на Дальнем востоке.. Своё название дальневосточный лотос носит в честь выдающегося ботаника Владимира Леонтьевича Комарова. Называется – Лотос Комарова. Поблизости от Хабаровска лотосы можно найти в двух местах. На озере неподалеку от села Николаевка, и – на озере около села Галкино по Комсомольской трассе.
- Лотос растет в мутной воде и поднимает над ее поверхностью свой необыкновенно красивый цветок. Грязь не делает цветок лотоса нечистым, и поэтому он символизирует чистоту сердца и ума. Цветок лотоса также символизирует долголетие, здоровье, честь и везение. Ни для кого не секрет, что лотос это один из самых чистоплотных цветков, который растет на болоте. В древних учениях ему придавали особые свойства и называли его символом «чистоты».



Задание.

Сделай поделку "Лотос" своими руками из любых материалов и пришли фото поделки.

Можешь воспользоваться предложенными ссылками на сайты с примерными работами.

<https://detki.today/lotos-iz-tsvetnoy-bumagi.html>

<https://podelkisvoimirukami.ru/podelka-lotosa-iz-bumagi-svoimi-rukami/>

https://hobbymo.ru/articles/lotos-iz-bumagi-svoimi-rukami_913/

Создай кроссворд на тему "Водные растения", воспользовавшись ресурсом

<http://biouroki.ru/workshop/crossgen.html>



Семь чудес Хабаровского края"

Ребята! Приветствуем Вас на страницах нашего проекта!

+7 (914)3409933

Краевой проект "Дистанционное обучение детей-инвалидов Хабаровского края"
начальная школа



Обратная связь

[Главная](#) / [Семь чудес Хабаровского края](#) / [Амурский тигр](#)

ТЕМЫ ПРОЕКТА

Лотос Комарова

Амурский тигр

Петроглифы Сикачи-Аляна

Мост через реку Амур

Шантарские острова

Хребет Дуссе-Алинь

Озеро Амур

https://khabkrai.ru/search/?searchtype=site&searchtext=7+чудес+хабаровского+края&search_category=

Амурский тигр



Светлана Александрова

**Что за полосатый кот,
Но размер огромный?
Грациозно он идет,
И рычит нескромно.
И в полоску у него
Рыжая шубейка,
Угадай-ка ты его,
Как зовут котейку?
Полскажу немного я:**


как зовут котенку .
Подскажу немного я:
С ним нам не до игр,
Называется друзья
Эта кошка

Источник: <https://mamaschool.ru/stixi/stixi-pro-tigra>

 [Красная книга Хабаровского края.ppt](#) (4063.5 kB)

 [Детская песня "Тигрёнок".mp3](#) (9724.74 kB)



 Нравится 0

 Твитнуть

Задание

Нарисуй плакат на тему "Сохраним амурского тигра" и вышли нам фотографию своей работы на адрес Evert70@yandex.ru

Ещё больше информации об амурском тигре и других редких животных Хабаровского края ты сможешь узнать, пройдя по ссылкам-

<https://simple-fauna.ru/wild-animals/amurskij-tigr-zhivotnoe-iz-krasnoj-knigi/>

<http://animals-mf.ru/amurskij-tigr/>

[Главная](#)[Семь чудес Хабаровского края](#)[Информация для участников проекта](#)[Фотоальбом](#)[Наши работы](#)[Новости проекта](#)[Блог участников проекта](#)[Обратная связь](#)[Источники информации](#)

"Семь чудес Хабаровского края"

Ребята! Приветствуем Вас на страницах нашего проекта!

+7 (914)5409953

Краевой проект "Дистанционное обучение детей-инвалидов Хабаровского края"
начальная школа



[Главная](#) / [Семь чудес Хабаровского края](#) / [Петроглифы Сикачи-Аляна](#)

ТЕМЫ ПРОЕКТА

[Лотос Комарова](#)[Амурский тигр](#)[Петроглифы Сикачи-Аляна](#)[Мост через реку Амур](#)[Шантарские острова](#)[Хребет Дуссе-Алинь](#)[Озеро Амур](#)

Петроглифы Сикачи-Аляна



Откуда, же они взялись?

В этом месте ещё много тысяч лет тому назад жили люди. И среди них были не только искусные охотники и рыбаки, но и талантливые художники. Это их сильной рукой выбиты на сикачи-альянских базальтах изображения лося, птиц, рыб, а также множество загадочных личин.

Петроглифы - памятники древнего наскального искусства. Петроглифы Сикачи-Аляна расположены на больших базальтовых валунах вдоль правого берега

https://khabkrai.ru/search/?searchtype=site&searchtext=7+чудес+хабаровского+края&search_category=

искусства. Петроглифы Сикачи-Аляна расположены на больших базальтовых валунах вдоль правого берега р. Амур, у сел Сикачи-Алян и Малышево (Хабаровский район) в 70 км от Хабаровска.

Вот о чём гласит древняя нанайская легенда.

Давным-давно на Земле было не одно, а три Солнца. Было так жарко, что вода в Амуре кипела, камни же были мягкими, как воск. Трудно тогда жилось людям: зверя осталось совсем мало, а рыба умирала от жары. И сказал тогда охотник по имени Кадо: «Есть три Солнца на небе. Жить слишком горячо. Я хочу застрелить два Солнца». Взяв лук со стрелами, он пошёл к восходу солнца. Там вырыл яму и, спрятавшись в ней, затаился. Когда взошло первое солнце, Кадо меткой стрелой сбил его. Во второе солнце он не попал, но зато третье последовало за первым. Осталось на небе только одно среднее солнце. И пока камни ещё не остыли, люди в память о победе Кадо нарисовали на них изображения разных зверей и птиц. Потом камни стали твёрдыми.

Петроглифы Сикачи-Аляна – памятник древнейшей цивилизации повесник Египетских


инструментом – методом резной техники. Изображения относятся к длительному периоду от мезолита до раннего средневековья (от XII тыс. лет до н.э. до первой половины I тысячелетия н.э.).

Изучение петроглифов помогает понять взгляды людей того времени на окружающий мир, верования и быт дальневосточных племен. Очарование и красоту подлинного искусства до сих пор излучают изъеденные временем скалы, превращенные гением неизвестных мастеров прошлого в первые на земле художественные галереи первобытного искусства. Петроглифы Сикачи-Аляна стали известны благодаря сообщениям первых путешественников и исследователей этих мест, какими были Р. Маак, В.К. Арсеньев, Л.Я. Штернберг, а также иностранных ученых – японца Р. Тори и американца Б. Лауфера. Впервые Сикачи-Алянские петроглифы увидел русский востоковед Палладий Кафаров в конце XIX века, а в систему привел и описал археолог Алексей Павлович Окладников.

Далеко не все из петроглифов найдены, а многие безвозвратно утрачены. Но то, что люди могут в XXI веке увидеть послания наших древних предков,

систему привел и описал археолог Алексей Павлович Окладников.

Далеко не все из петроглифов найдены, а многие безвозвратно утрачены. Но то, что люди могут в XXI веке увидеть послания наших древних предков, несомненно, является настоящим чудом.

 (0 kB)

  Нравится 0  Твитнуть

Задание:

Придумай и нарисуй своё послание, которое ты бы мог передать потомкам. Отправь его нам с письменными комментариями к рисунку.

Видео-экскурсия "Петроглифы Сикачи-Аляна"

<https://www.youtube.com/watch?v=Iym9tI7ubI0>



Хабаровского края"

Ребята! Приветствуем Вас на страницах нашего проекта!

инвалидов Хабаровского края"
начальная школа



[Главная](#) / [Семь чудес Хабаровского края](#) / [Мост через реку Амур](#)

ТЕМЫ ПРОЕКТА

Лотос Комарова

Амурский тигр

Петроглифы Сикачи-Аляна

Мост через реку Амур

Шантарские острова

Хребет Дуссе-Алинь

Озеро Амур

https://khabkrai.ru/search/?searchtype=site&searchtext=7+чудес+хабаровского+края&search_category=

Мост через реку Амур



большим мостовым переходом в нашей стране.

Амурское чудо XX века-так называли железнодорожный мост, построенный около Хабаровска в 1916 г. его современники. Тогда он был самым крупным мостом в Старом Свете - длиной 2600 м и пролётами по 127 м. Конструкция ферм моста получила золотую медаль на Парижской выставке (как и Эйфелева башня).

Амурский мост («Алексеевский мост», «Царский мост»), соединивший противоположные берега Амура, - это «венец Транссиба», последняя точка в истории строительства Великого Сибирского пути.

Мост через реку Амур под Хабаровском является и по настоящее время не только крупнейшим на Транссибе, но и самым

[x Убрать рекламу](#)

мост»), соединивший противоположные берега Амура, - это «венец Транссиба», последняя точка в истории строительства Великого Сибирского пути.


НЕСКОЛЬКО ИНТЕРЕСНЫХ ФАКТОВ:

В 1908 году проект ферм моста профессора Л.Д. Проскуракова был удостоен золотой медали на Всемирной выставке в Париже.

- Гранит для опор получали из местных Корфовского и Забелевского карьеров.
- До строительства железнодорожного моста у Комсомольска-на-Амуре в 1975 году Хабаровский мост был единственной постоянной переправой через Амур.
- Хабаровский мост изображен на пятитысячной купюре.
- Последняя из демонтированных ферм старого моста установлена на берегу Амура в качестве экспоната музея Амурского моста.
- Площадь амурского моста почти в два раза больше площади Красной площади.

через Амур:

- Хабаровский мост изображен на пятитысячной купюре.
- Последняя из демонтированных ферм старого моста установлена на берегу Амура в качестве экспоната музея Амурского моста.
- Площадь амурского моста почти в два раза больше площади Красной площади.



Задание:

Вылепи из пластилина модель моста и пришли нам фотографию своей модели.

Подробнее о строительстве моста через Амур

<https://www.dia.ru/tema/amurskiy-most/>

ТЕМЫ ПРОЕКТА

Лотос Комарова

Амурский тигр

Петроглифы Сикачи-Аляна

Мост через реку Амур

Шантарские острова

Хребет Дуссе-Алинь

Озеро Амут

https://khabkrai.ru/search/?searchtype=site&searchtext=7+чудес+хабаровского+края&search_category=

Шантарские острова



Остров

**Круче, чем заклинанья шаманские
На седьмые ведут небеса, -
Острова меня тянут Шантарские.
Различаю я их голоса...
И особенно остров один.
Среди синих и вздыбленных льдин
Девять месяцев длится зима,
Но когда приходила весна,
Мощь прилива сводила с ума:
На семь метров взмывава волна!**

Шантары – это уголок нетронутой природы, до которого добираются только самые отважные, находятся в западной части сурового Охотского моря. Архипелаг состоит из 15 больших и малых островов. Самый большой остров – остров Большой Шантар (его площадь 1790 кв. км.), второй по величине – остров Феклистова (около 400 кв. км). Далее идут острова Малый Шантар и Беличий. Между островами и материком образовался замкнутый бассейн, который называется Шантарским морем. Если посмотреть на них с высоты птичьего полета, то создается впечатление, что какой-то великан однажды сыпанул в воду груды камней и скал. Общая площадь архипелага составляет 2,5 тыс. кв. км. Труднодоступность Шантарских островов обеспечила первозданную сохранность его природы. Здесь кормятся стада китов, нагуливают жир тюлени, а их подстерегают касатки. На скалах бесчисленное множество птичьих базаров. Бродят в поисках пищи медведи.

Девственные пейзажи природы поражают воображение своей красотой. Летом десятки водопадов низвергаются вниз с обрывистых скал. Неповторимо красивы реки и озера. Самое большое озеро островов – Большое, в которое впадает река Оленья.

Интересна и геология островов. Берега представляют собой настоящий геологический музей под открытым небом. Во многих местах можно увидеть скалы, окрашенные в самые разные цвета – розовый, красный, зеленый, белый. Это выходы на поверхность яшмы, мрамора и других пород.

Шантарские острова - не только жемчужина Охотского моря, но и, безусловно, один из красивейших уголков Земного шара. Острова отличаются неповторимым своеобразием: здесь дикая тайга сменяет разноцветные скалы, постоянные туманы и брызжащие волны обильно морозной и богатое морское население – белыми китами.

то великан однажды свалился в воду грудой камней и скал. Общая площадь архипелага составляет 2,5 тыс. кв. км. Труднодоступность Шантарских островов обеспечила первозданную сохранность его природы. Здесь кормятся стада китов, нагуливают жир тюлени, а их подстерегают касатки. На скалах бесчисленное множество птичьих базаров. Бродят в поисках пищи медведи.

Девственные пейзажи природы поражают воображение своей красотой. Летом десятки водопадов низвергаются вниз с обрывистых скал. Неповторимо красивы реки и озера. Самое большое озеро островов – Большое, в которое впадает река Оленья.

Интересна и геология островов. Берега представляют собой настоящий геологический музей под открытым небом. Во многих местах можно увидеть скалы, окрашенные в самые разные цвета – розовый, красный, зеленый, белый. Это выходы на поверхность яшмы, мрамора и других пород.

Шантарские острова - не только жемчужина Охотского моря, но и, безусловно, один из красивейших уголков Земного шара. Острова отличаются неповторимым своеобразием: здесь дикая тайга сменяет разноцветные скалы, постоянные туманы и блуждающие льды, обилие медведей и богатое морское население – белухи, киты, касатки, нерпы...

Задание:

Представь себя путешественником и расскажи нам о красотах ШАНТАРСКИХ ОСТРОВОВ. Запиши аудиофайл и пришли его нам.

Видео-экскурсия Шантарские острова

https://www.youtube.com/watch?v=8FVW_Di8erU

ТЕМЫ ПРОЕКТА

Лотос Комарова

Амурский тигр

Петроглифы Сикачи-Аляна

Мост через реку Амур

Шантарские острова

Хребет Дуссе-Алинь

Озеро Амут

https://khabkrai.ru/search/?searchtype=site&searchtext=7+чудес+хабаровского+края&search_category=

Хребет Дуссе-Алинь



Природа здесь, не мудрствуя лукаво,
На километры горы подняла.
И пусть над ними нет альпийской
славы,

Грядет еще и славная молва.
Они стоят так девственны и свежи
В обличье первозданных скал и рек.
Пожары не врывались в их безбрежье,
И не творил беды им человек.
Здесь тучи робко задевают скалы,
От океана мчат своим путем.
Здесь водопадов и озер немало,
И радугой пылает окоем.
Друг друга люди, звери здесь не трогают –
У каждого в тайге свои дела.
Тропу уступят и пройдут своей дорожкой.
Однажды и моя здесь пролегла.

горные озера. Жемчужиной дуссе-Алинь является озеро медвежье, расположенное на высоте 1000 м. С трех сторон оно окружено скалам и высотой до 300 . Озеро как бы залегло в «берлогу» среди этих скал, поэтому его назвали «Медвежьим». Не менее красивы озера Горное и Корбохон.

Хребет Дуссе-Алинь простирается на 150 км в длину, а его высота достигает 2325 м. Склоны покрыты елово-пихтовыми и лиственничными лесами, а вершины – зарослями кедрового стланика, каменистыми россыпями, горно-тундровой растительностью.

Горный хребет Дуссе-Алинь – «Затерянный мир» посреди Хабаровского края. Так же, как и в романе Конан Дойла, этот район представляет собой труднодоступное горное плато, на котором скрыта от человеческих глаз горная страна: чистейшие озера, красивейшие водопады. Этот мир покоряется только самым отважным. Путь туда далек, труден и опасен, но тот, кто все-таки доберется до горного плато, будет вознагражден зрелищем сказочной красоты.

Разнообразна живая природа хребта. Здесь вы можете поймать пучеглазого ленка – уникального обитателя озера Карбахон, встретить хозяина этих мест – белого медведя.

Ответьте на вопросы:

- 1) Почему это место называют затерянным миром?
- 2) Сколько озёр в Дуссе-Алине?
- 3) Озеро Медвежье называют "Жемчужина гор". Как ты думаешь почему?
- 4) Нарисуй озеро и отправь рисунок нам.

ТЕМЫ ПРОЕКТА

Лотос Комарова

Амурский тигр

Петроглифы Сикачи-Аляна

Мост через реку Амур

Шантарские острова

Хребет Дуссе-Алинь

Озеро Амур

https://khabkrai.ru/search/?searchtype=site&searchtext=7+чудес+хабаровского+края&search_category=

Озеро Амур



Есть волшебной красы уголок.

*Там ухабы, обрывы и скалы,
Но жемчужина места того -
Раскристальное озеро Амур.
Вечно холодное, вечно одно.*

*Подружились с ним птицы и звери.
И щебечут ему и поют,
А огромные кедры и ели,
Как родное его берегут.*

*А как выпадает снег,
Зальёт всё белой краской,
Всё, в душе оставив след,
Сверкает доброй сказкой.*

Амур

*Меж огромных, обрывистых сопок,
Где змеей серпантины дорог,
Где с тайги глухой слышно лишь
шёпот,*

Озеро Амут – объект паломничества туристов и любителей паранормальных явлений. Амут – высокогорное оползневое озеро, расположенное в Солнечном районе Хабаровского края в 7 км от поселка Горный и примерно в 70 км от города Комсомольска-на-Амуре. Высота над уровнем моря – 761,5 м, средняя глубина озера 12,5 м (наибольшая – 70 м), температура воды 3-6 градусов. Амут очень глубокий и напоминает Байкал в миниатюре.

Вокруг озера уникальный микроклимат. Туда приезжают лечиться, отдыхать, тренироваться (зимой там готовятся лыжники) и даже молиться (для представителей самых разных конфессий. Амут – объект паломничества, они утверждают, что там невероятная «концентрация благодати»). Это экологически чистое место, которое поражает приезжих восхитительным горным воздухом, холодными и прозрачными водами озера. Здесь растут вековые ели, а снег лежит с октября до середины июня.

Эта красивейшая местность идеально подходит для занятий горнолыжным спортом и может привлечь всех любителей активных зимних развлечений.

растут вековые ели, а снег лежит с октября до середины июня.

Эта красивейшая местность идеально подходит для занятий горнолыжным спортом и может привлечь всех любителей активных зимних развлечений.



Предлагаем вам ответить на вопросы:

- 1) В каком районе Хабаровского края находится озеро Амут?
- 2) Какая максимальная глубина озера Амут?
- 3) Какой крупный город находится в 60 км от озера?
- 4) Какова общая площадь озера?
- 5) Почему говорят, что оно как бы "появилось ниоткуда"?

Ответить на вопросы вам помогут эти ссылки:

<https://www.liveinternet.ru/users/ljubawa/post324069630/>

<http://trip-dv.ru/object/62>

Ждём ответов! Отправляйте их по "ОБРАТНОЙ СВЯЗИ".

[Главная](#)

[Семь чудес Хабаровского края](#)

[Информация для участников проекта](#)

[Фотоальбом](#)

[Наши работы](#)

[Новости проекта](#)

[Блог участников проекта](#)

[Обратная связь](#)

[Источники информации](#)

Обратная связь



"Семь чудес Хабаровского края"

Ребята! Приветствуем Вас на страницах нашего проекта!

+7 (914)5409953

Краевой проект "Дистанционное обучение детей-инвалидов Хабаровского края"
начальная школа

[Главная](#) / [Фотоальбом](#)

ТЕМЫ ПРОЕКТА

[Лотос Комарова](#)

[Амурский тигр](#)

[Петроглифы Сикачи-Аляна](#)

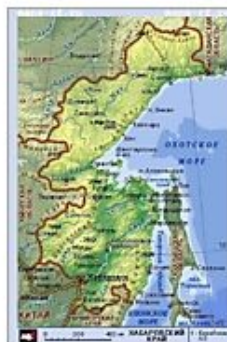
[Мост через реку Амур](#)

[Шантарские острова](#)

[Хребет Дуссе-Алинь](#)

[Озеро Амур](#)

Фотоальбом



[Карта Хабаровского края](#)



Ждём Вас на страницах
нашего проекта.

- <https://site-393fc70.1c-umi.ru/>