




муниципальное бюджетное учреждение  
дополнительного образования  
**«ЦЕНТР ТВОРЧЕСТВА И РАЗВИТИЯ «ПЛАНЕТА ТАЛАНТОВ»**

**ПРЕЗЕНТАЦИЯ К ЗАНЯТИЮ**

**ГЕОГРАФИЧЕСКОЕ ПОЛОЖЕНИЕ КРАСНОЯРСКОГО КРАЯ**

Бянкина Татьяна Леонидовна,  
педагог дополнительного  
образования, 1КК

г. Ачинск 2019 г.



# ОГЛАВЛЕНИЕ

- Введение
- Учебный материал:
  1. Географическое положение Красноярского края
  2. Задание
- Заключение
- Информационные ресурсы






# ВВЕДЕНИЕ

## Цель:

знакомство с географическим положением Красноярского края и его столицей.

## Задачи:

- Познакомить с географическим положением Красноярского края.
- Развивать экологическую культуру (нравственное и экологически обоснованное отношение к среде обитания и поведения в ней).
- Воспитывать гражданственность, патриотизм, любовь к своему краю.





# ГЕОГРАФИЧЕСКОЕ ПОЛОЖЕНИЕ КРАСНОЯРСКОГО КРАЯ

- В центре России, вдоль могучей реки Енисей лежит сибирская земля – наш край, который зовется таежным, хотя он и горный, и тундровый и арктический, и ледовый.





# ГЕОГРАФИЧЕСКОЕ ПОЛОЖЕНИЕ КРАСНОЯРСКОГО КРАЯ

- Красноярский край – это территория, расположенная в Восточной Сибири, его площадь - 2 млн 428 тыс. кв км.

Красноярский край на карте России









# ГЕОГРАФИЧЕСКОЕ ПОЛОЖЕНИЕ КРАСНОЯРСКОГО КРАЯ



**Евразия**

Красноярский край  
расположен на  
самом  
большом материке  
-Евразии, в его  
- центральной части.





# ГЕОГРАФИЧЕСКОЕ ПОЛОЖЕНИЕ КРАСНОЯРСКОГО КРАЯ



На севере Красноярский край омывается водами двух морей: Карским морем и морем Лаптевых, которые являются частью Северного Ледовитого океана.







# ГЕОГРАФИЧЕСКОЕ ПОЛОЖЕНИЕ КРАСНОЯРСКОГО КРАЯ



На западе  
граница  
проходит  
вдоль  
Западно-  
Сибирской  
равнины







# ГЕОГРАФИЧЕСКОЕ ПОЛОЖЕНИЕ КРАСНОЯРСКОГО КРАЯ



На востоке  
граница  
нашего края  
идёт по  
Средне-  
Сибирскому  
плато





# ГЕОГРАФИЧЕСКОЕ ПОЛОЖЕНИЕ КРАСНОЯРСКОГО КРАЯ



На юге  
границей  
Красноярского  
края служат  
горы  
Западного и  
Восточного  
Саяна и  
Кузнецкого  
Алатау.







# ПРОТЯЖЕННОСТЬ КРАЯ С ЗАПАДА НА ВОСТОК







# ПРОТЯЖЕННОСТЬ КРАЯ С СЕВЕРА НА ЮГ








## м. Челюскин

**Самая северная точка Красноярского края – мыс Челюскин, является полярной оконечностью Евразии и самой крайней северной точкой России.**

**В центре региона, на юго-восточном берегу озера Виви, находится географический центр России.**








# Задание:




Нанесите на  
контурную карту  
данные о  
географическом  
положении  
Красноярского  
края







КРАСНОЯРСК









# ЗАКЛЮЧЕНИЕ

Данная презентация используется как дидактический материал к занятию «Географическое положение Красноярского края» для общеразвивающей программы «Юные краеведы».

Материал может быть использован в дополнительном образовании, при занятиях внеурочной деятельностью и на уроках по окружающему миру в начальной школе





# ИНФОРМАЦИОННЫЕ РЕСУРСЫ

При изготовлении презентации  
использовались следующие материалы:


[http://www.info24.ru/upload/news/big/4\\_9.jpg](http://www.info24.ru/upload/news/big/4_9.jpg)

[http://www.alexnsk.ru/mod\\_files/ce\\_images/photoalbum/generated/2005-09-tuva-011\\_cat10\\_2e9a89f5tr\\_375x500pc\\_swt.jpg](http://www.alexnsk.ru/mod_files/ce_images/photoalbum/generated/2005-09-tuva-011_cat10_2e9a89f5tr_375x500pc_swt.jpg)





# БЛАГОДАРЮ ЗА ВНИМАНИЕ!



8 (39151) 3 01 03



[планетаталантов.рф](http://планетаталантов.рф)



<https://vk.com/achdo>