




Моя малая родина

Площадь нашего края почти 67 тысяч квадратных километров. На территории Ставропольского края можно разместить 3 европейских государства: Швейцарию, Бельгию и Люксембург.



Ставропольский край в составе Российской Федерации образован в феврале 1924 года.



Люблю тебя, мой край родной,
Твои широкие просторы.
Здесь неба синь, хлеб золотой,
И степь, и реки, и озера...



Государственные символы Ставропольского края



**Флаг
Ставропольского края**

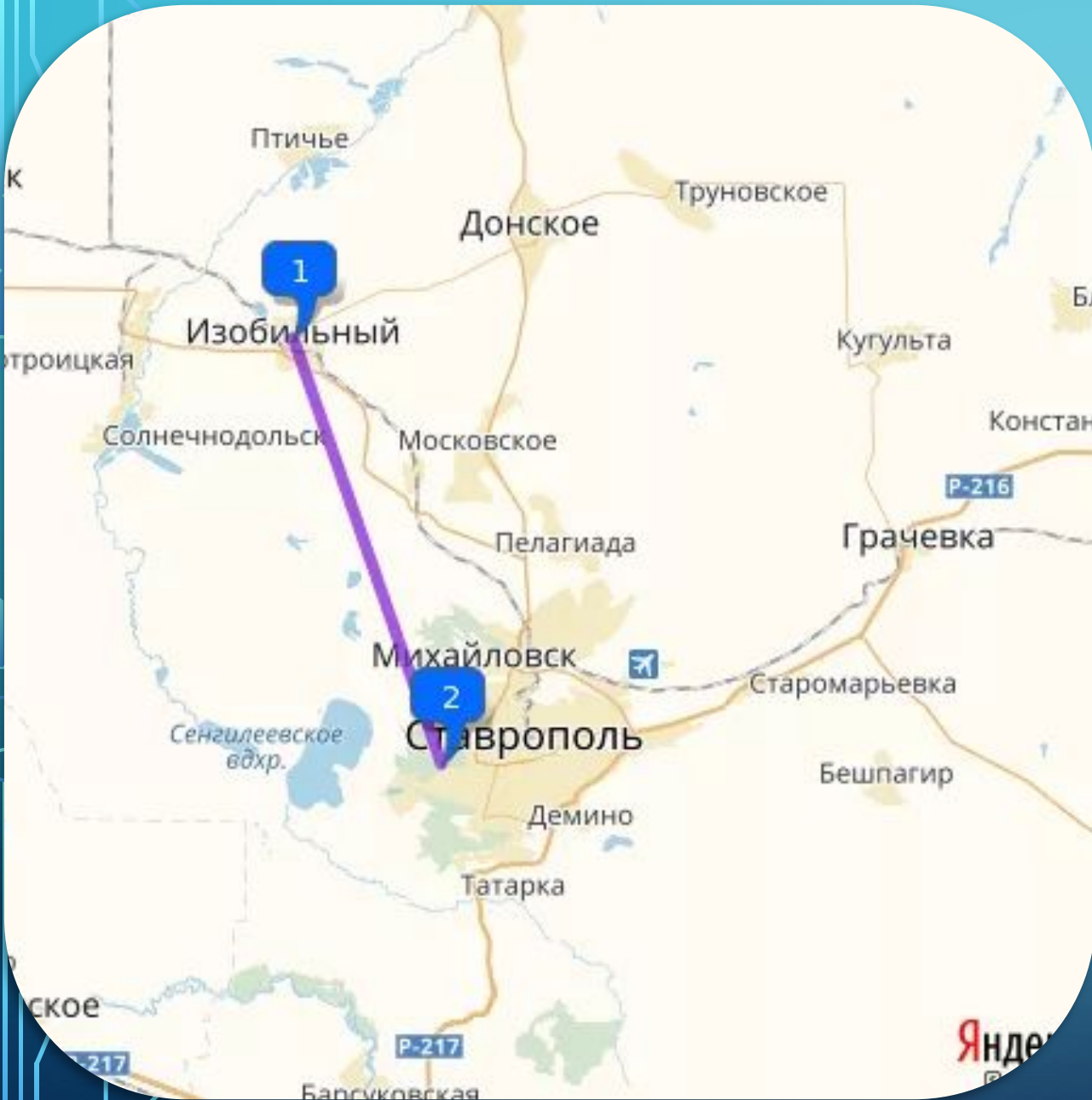


**Герб
Ставропольского края**

У каждого человека есть на свете такой уголок, куда он всегда возвращается. Это – родина, земля, на которой родился, вырос, где покоится прах предков. Для нас Малая Родина – небольшой городок Изобильный, да и весь наш щедрый Изобильненский район.



ИЗОБИЛЬНЫЙ



Изобильный - небольшой город в Ставропольском крае, расположенный на территории Ставропольской возвышенности в 42 километрах от столицы края. Площадь населённого пункта составляет 28 квадратных километров.



**Свет родимой земли нас
зовет**

**В степь, где плещется
ветер ковыльный,
И, хранимый
Всевышним, живет
Город южный, родной
Изобильный**

**Попав сюда, ты будто в сказке
тут все прекрасно, как цветок
и всем скажу я без подсказки
Где мой любимый уголок.**

**ПАРК
ПОБЕДЫ**

IZOBIL.RU ЛИТ

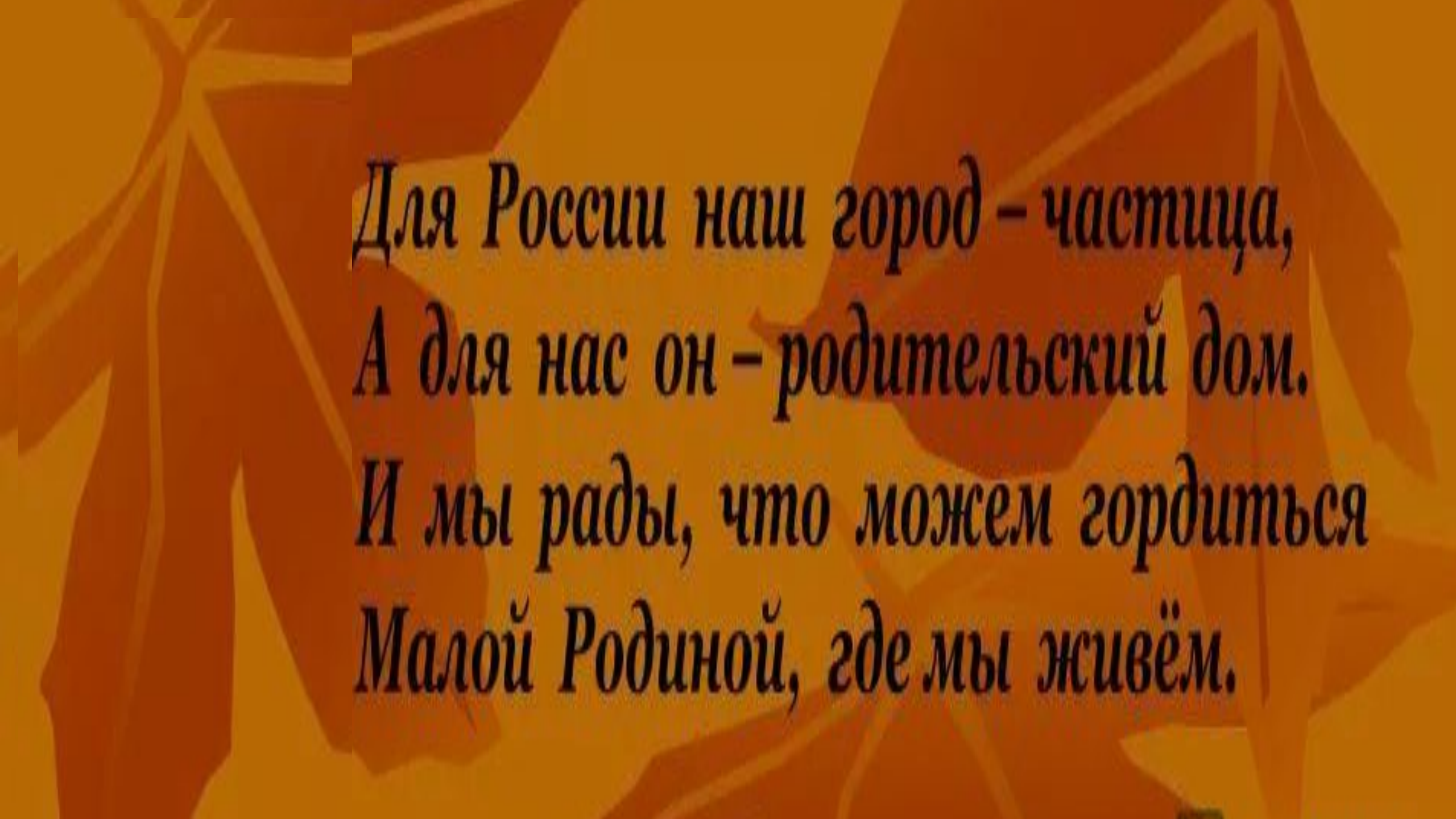
Пышней, чем в ясный час расцвета,
Аллея пурпуром одета.
И в зыбком золоте ветвей
Ещё блистает праздник лета
Волшебной прелестью своей.









The background of the image is a warm, golden-yellow color with a stylized sunburst or floral pattern in a darker shade of orange. The pattern consists of several large, overlapping petals or rays radiating from the center, creating a sense of movement and light.

Для России наш город – частица,
А для нас он – родительский дом.
И мы рады, что можем гордиться
Малой Родиной, где мы живём.