

Узнай страну – путешествие по 4- м материкам

Автор: Маклакова Оксана Ивановна,
учитель географии МАОУ СОШ № 11 г. Новый Уренгой





Восточное побережье



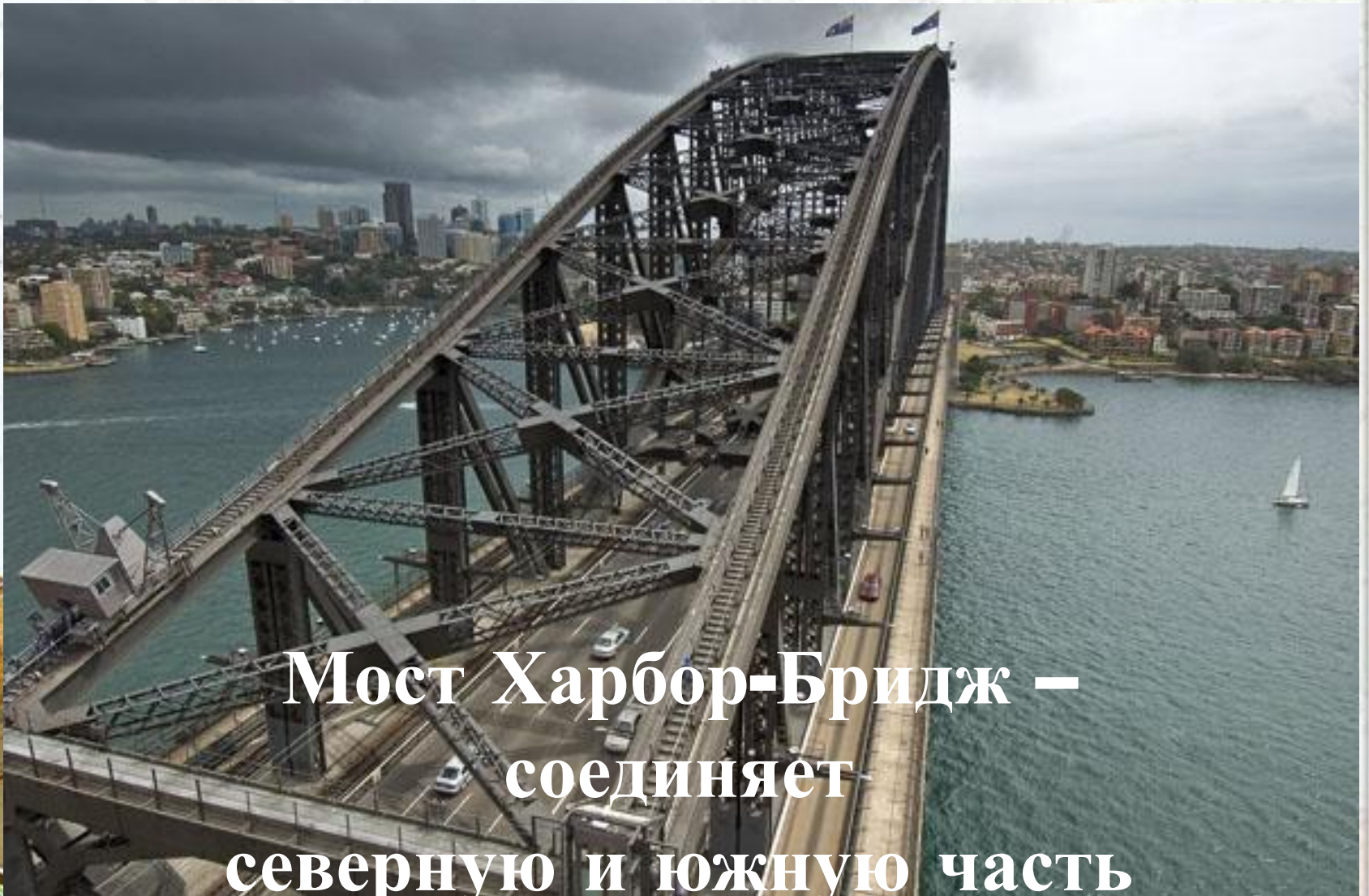
Характерные ландшафты



Почвы- краснозёмы



Транспортное сообщение



**Мост Харбор-Бридж —
соединяет
северную и южную часть**

An aerial photograph of Uluru, a massive red sandstone monolith in a desert landscape. The rock is a vibrant orange-red color and dominates the center of the frame. The surrounding terrain is a mix of green scrub and brown earth. A dirt road is visible at the base of the rock. The sky is clear and blue. The text is overlaid on the bottom half of the image.

Самый большой в мире
цельный камень, **Н – 348 м,**
место поклонения аборигенов

АВСТРАЛІЯ





**Скоростные дороги вдоль
побережья**



Террасы и постройки в горах

An aerial photograph of a deep mountain valley. A river flows through the center of the valley, surrounded by dense green forest. A road or path winds through the valley floor. The surrounding mountains are rugged and rocky, with some patches of green vegetation. The image is framed by a map border.

Горные реки в ущельях



**Остатки древних
цивилизаций**



Современные мегаполисы

И это не селекция...





Вас приветсвует...

ЧИЛИ





Современные города

страна с потрясающе красивыми ландшафтами,
разнообразным животным миром и невероятным
очарованием, которое свойственно континенту...

Средневысотные горы



Горная растительность




Суккуленты



Флот



Слон, но не индийский



Гиганты в реке и на суше



Марабу



Коренные жители



КЕНИЯ





Около самого океана



От древности



До современности



Мечеть Джумейра



Пески здесь белые



**Морскую воду
можно опреснять**



Оазисы жизни



Острова палъм

ОАЭ





Дыхание гор - юг страны



Восток страны осенью

A wide-angle photograph of a winter landscape. In the foreground, a large, calm body of water reflects the sky and the surrounding environment. The sky is a mix of soft pinks, purples, and blues, suggesting a dawn or dusk setting. On the left side, a snow-covered bank rises, dotted with several trees, including bare deciduous trees and dark evergreens. The background shows a distant, hazy shoreline with more trees. The entire image is framed by a decorative border featuring a topographic map and a compass rose in the bottom-left corner.

Крупнейшая река



В центре страны





**Восход на
Малом Вудъявре**




фото Андрей Васильевич





Обитатели запада страны

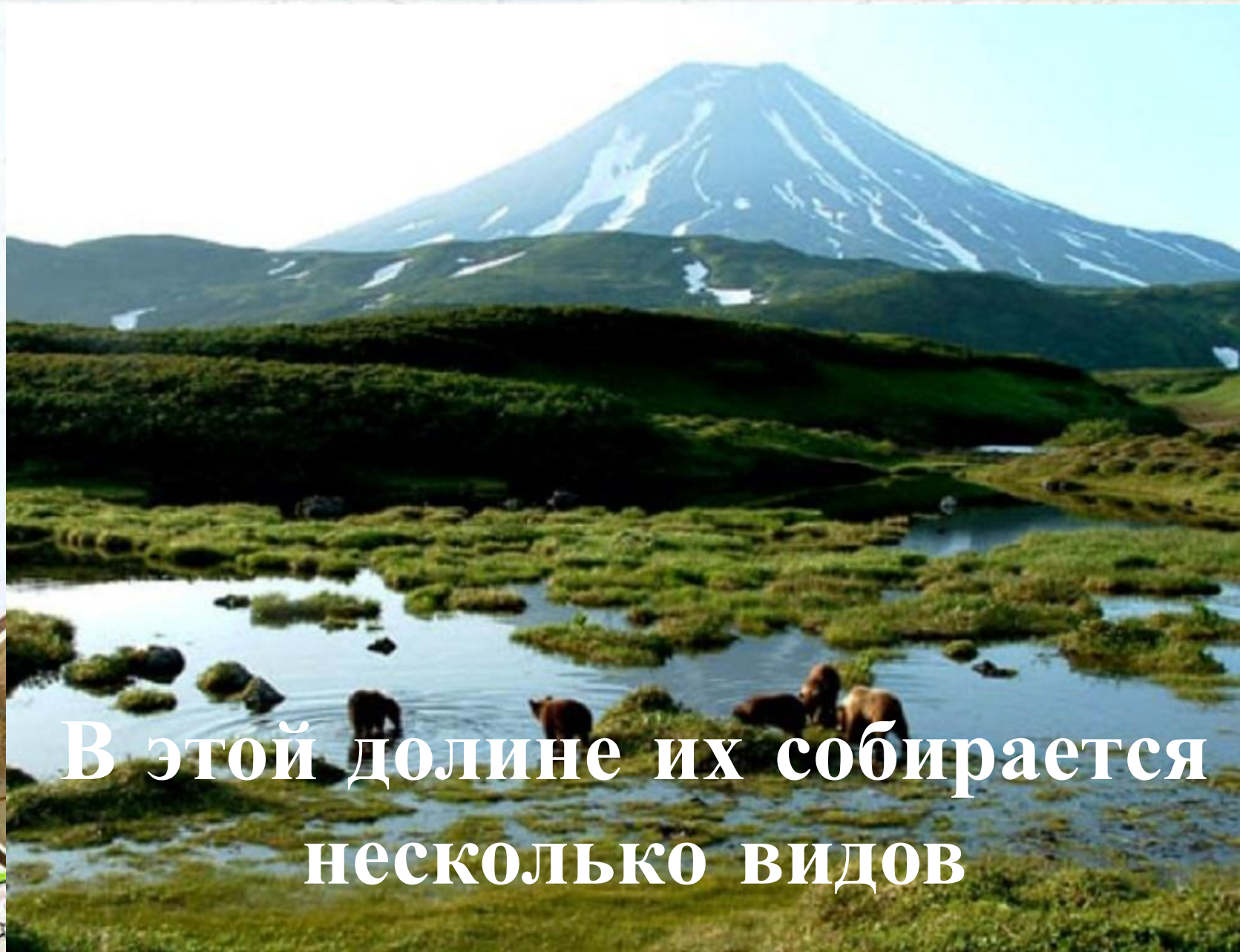
© Дмитрий Барис

My Shared



Адский колодец

© ratbud



**В этой долине их собирается
несколько видов**

ed

РОССИЯ

