

**ФИЗИКО – ГЕОГРАФИЧЕСКОЕ
ПОЛОЖЕНИЕ ЕВРАЗИИ.
ИССЛЕДОВАНИЕ МАТЕРИКА.**

ПЛАН УРОКА:

1. ДАТЬ ХАРАКТЕРИСТИКУ ГЕОПОЛОЖЕНИЯ ЕВРАЗИИ, СРАВНИВАЯ ЕГО С ГЕОПОЛОЖЕНИЕМ АВСТРАЛИИ.
2. СДЕЛАТЬ ПРЕДВАРИТЕЛЬНЫЕ ВЫВОДЫ ОБ ОСОБЕННОСТЯХ ПРИРОДЫ МАТЕРИКА.
3. ПОЗНАКОМИТЬСЯ С ОСНОВНЫМИ ЭТАПАМИ ИССЛЕДОВАНИЯ МАТЕРИКА.

**Сравните площадь
Евразии с площадью
других материков.**

Северная
Америка
**24,2 млн
КВ. КМ**

Южная
Америка
**17,8 млн
КВ. КМ**

Африка
**30,3 млн
КВ. КМ**

Евразия
**54 млн
КВ. КМ**

Австралия
**8 млн
КВ. КМ**

Антарктида
**14 млн
КВ. КМ**





Европа

Азия

Азовское море

Чёрное
море

Кумо-
Маньчская
впадин.

Уральские горы

река Эмба

север
Каспийского моря

Босфор
Мраморное
море
пролив Дарданеллы

Эгейское море

Условная граница между Европой и Азией проходит вдоль восточного подножья Уральских гор, реке Эмбе, северному берегу Каспийского моря, Кумо-Маньчской впадине, Азовскому и Чёрному морям, проливам, соединяющим Чёрное и Средиземное моря – проливу Босфор, Мраморному морю, проливу Дарданеллы, Эгейскому морю.

СЕВЕРНЫЙ - ЛЕДОВИТЫЙ ОКЕАН

АТЛАНТИЧЕСКИЙ ОКЕАН



ЕВРАЗИЯ

Мертвое море
-395

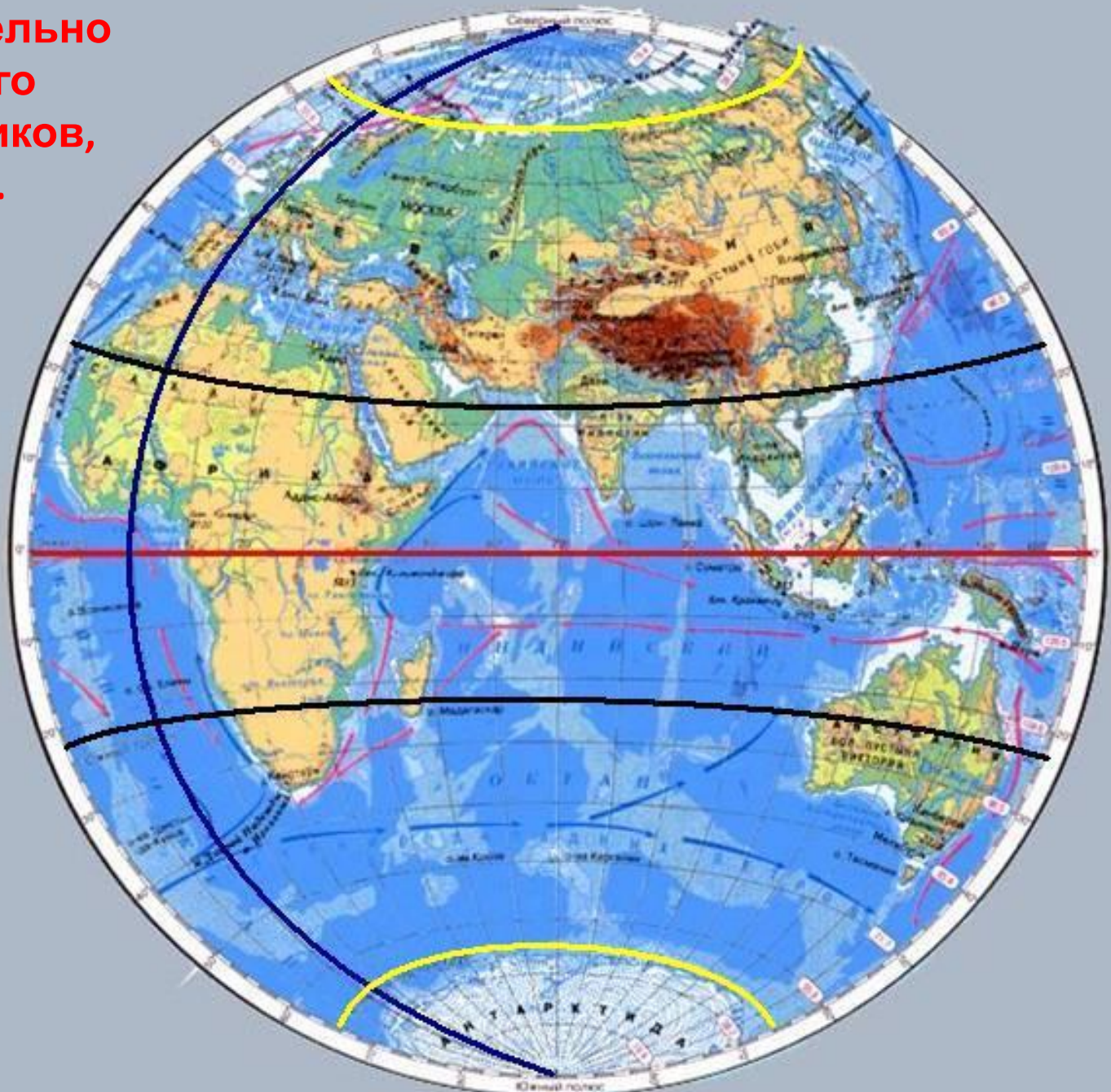
Аравийский
п-ов

Гималаи
гора
Джомолунгма
8848 м

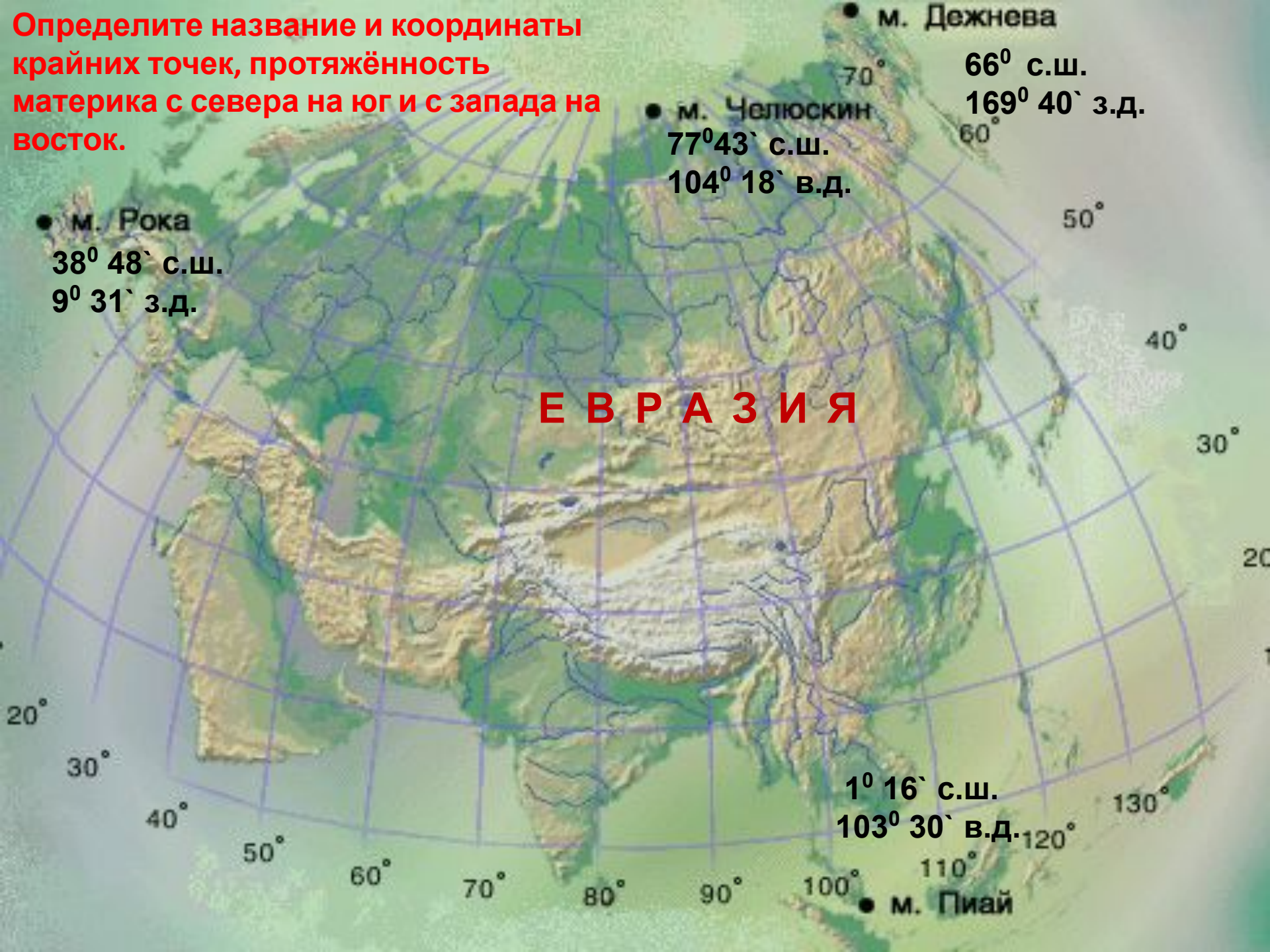
Сравните географическое положение Австралии и Евразии. Заполните таблицу.

Черты сравнения	Евразия	Австралия	Вывод о сходстве и различии ФГП
Как расположены материки по отношению к экватору, нулевому меридиану, тропикам, полярным кругам			
В каких климатических поясах расположены материки			
Какие океаны омывают материки			
Как расположен материк относительно других			

Определите, как расположен материк относительно экватора, нулевого меридиана, тропиков, полярных кругов.



**Определите название и координаты
крайних точек, протяжённость
материка с севера на юг и с запада на
восток.**



Определите название и координаты крайних точек, протяжённость материка с севера на юг и с запада на восток.



Е В Р А З И Я

16 ТЫС. КМ

8 ТЫС. КМ

м. Рока

м. Челюскин

м. Дежнева

м. Пиай

Определите, на каких полуостровах
расположены крайние точки
материка.

Пиренейский п-
ов

п-ов Таймыр

Чукотский п-
ов

Е В Р А З И Я

п-ов
Малакка



Определите, какие океаны и моря омывают материк



ЕВРАЗИЯ

Северное море

Пиренейский п-ов

АТЛАНТИЧЕСКИЙ ОКЕАН

Азовское море

Чёрное море

Средиземное море

Каспийское море

Красное море

Аравийское море

Бенгальский залив

п-ов Малакка

ИНДИЙСКИЙ ОКЕАН

СЕВЕРНЫЙ ЛЕДОВИТЫЙ ОКЕАН

Норвежское море

Баренцево море

Белое море

Балтийское море

Карское море

Лаптевых море

Восточно-Сибирское море

п-ов Таймыр

Чукотское море

Чукотский п-ов

Берингово море

Охотское море

Японское море

Жёлтое море

Восточно-Китайское море

Южно-Китайское море

Филиппинское море

Андаманское море

ТИХИЙ ОКЕАН

м. Пиай

70°

60°

50°

40°

30°

20°

20°

30°

40°

50°

60°

70°

80°

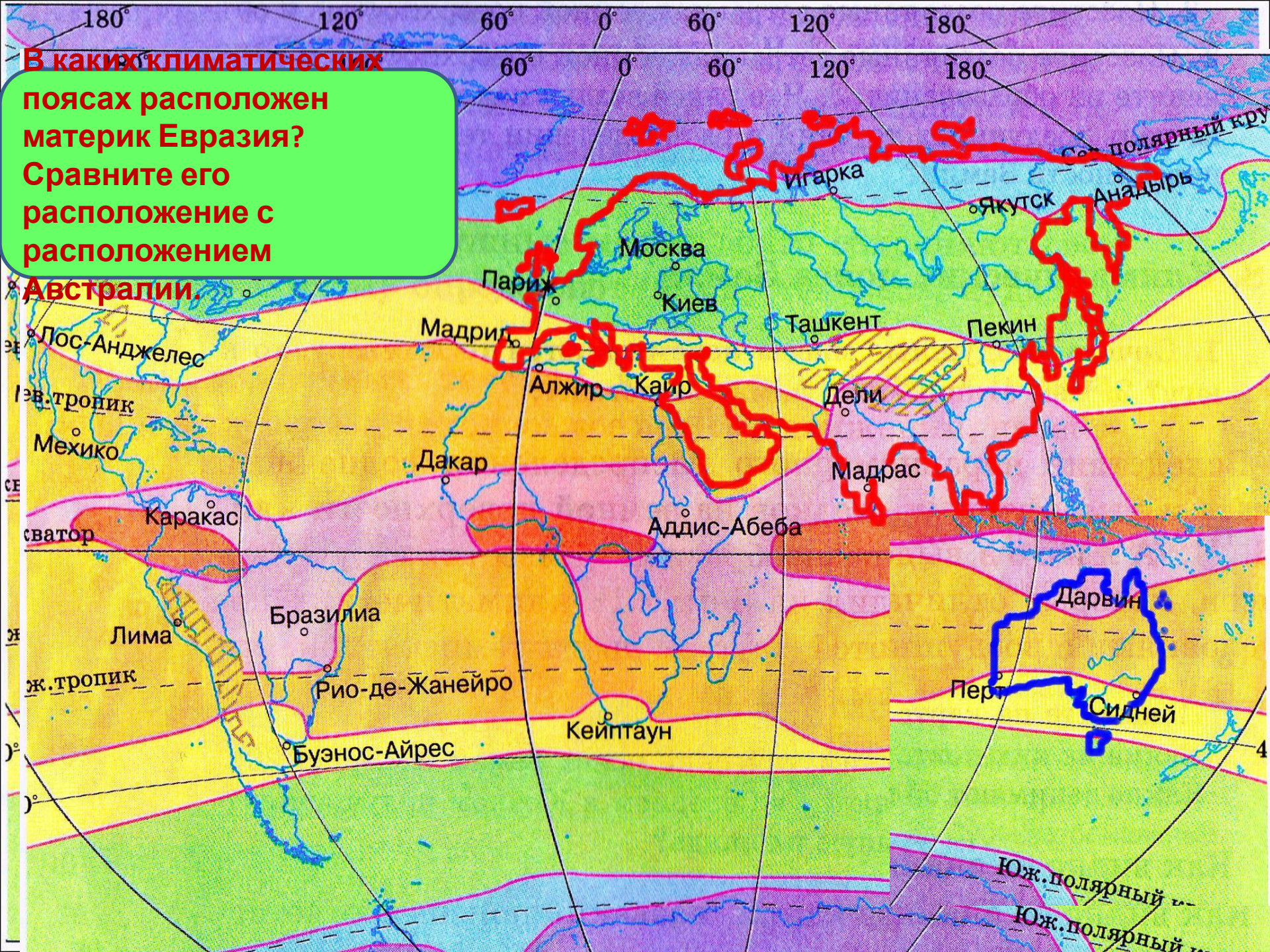
90°

110°

120°

130°

В каких климатических поясах расположен материк Евразия? Сравните его расположение с расположением Австралии.





СЕВЕРНЫЙ ЛЕДОВИТЫЙ
ОКЕАН

м. Дежнева
Чукотский п-ов
п-ов Камчатка

м. Челюскин

Скандинавский п-ов
Кольский п-ов
Мурманск



п-ов Канин
Таймыр
Гыданский п-ов

Пиренейский п-ов
м. Рока

Аппенинский п-ов

п-ов Ютландия
Ямал

Балкански

й п-ов
п-ов

Малая Азия

ЕВРАЗИЯ

п-ов Корея

АТЛАНТИЧЕСКИЙ
ОКЕАН

ТИХИЙ ОКЕАН

Аравийский п-ов

п-ов Индостан

п-ов Индокита
й

п-ов Малакка

ИНДИЙСКИЙ ОКЕАН

м. Пиай



СЕВЕРНЫЙ ЛЕДОВИТЫЙ ОКЕАН

ЕВРАЗИЯ

ИНДИЙСКИЙ ОКЕАН

ТИХИЙ ОКЕАН

АТЛАНТИЧЕСКИЙ ОКЕАН

Шпицберген

о. Врангеля

о. Ирландия

Земля Фраца Иосифа

Северная Земля

Новосиби́рские о-ва

Алеутские о-ва

о. Великобритания

Новая Земля

о-ва Анжу

Курильские о-ва

о. Сардиния

о. Сахалин

о. Сицилия

о. Хоккайдо

о. Крит

о. Хонсю

о. Кипр

о. Сикоку

о. Кюсю

о-ва Рюкю

о. Тайвань

Филиппинские о-ва

Андаманские о-ва

о. Шри-Ланка

о. Суматра

о. Калимантан

Определите, какие проливы отделяют Евразию от других материков.

Берингов пролив

ЕВРАЗИЯ

Гибралтарский пролив

Суэцкий канал

Баб-эль-Мандебский пролив

Малаккский пролив

АТЛАНТИЧЕСКИЙ ОКЕАН

СЕВЕРНЫЙ - ЛЕДОВИТЫЙ ОКЕАН

ИНДИЙСКИЙ ОКЕАН

АВСТРАЛИЯ



Определите, как расположен материк Евразия относительно других материков.



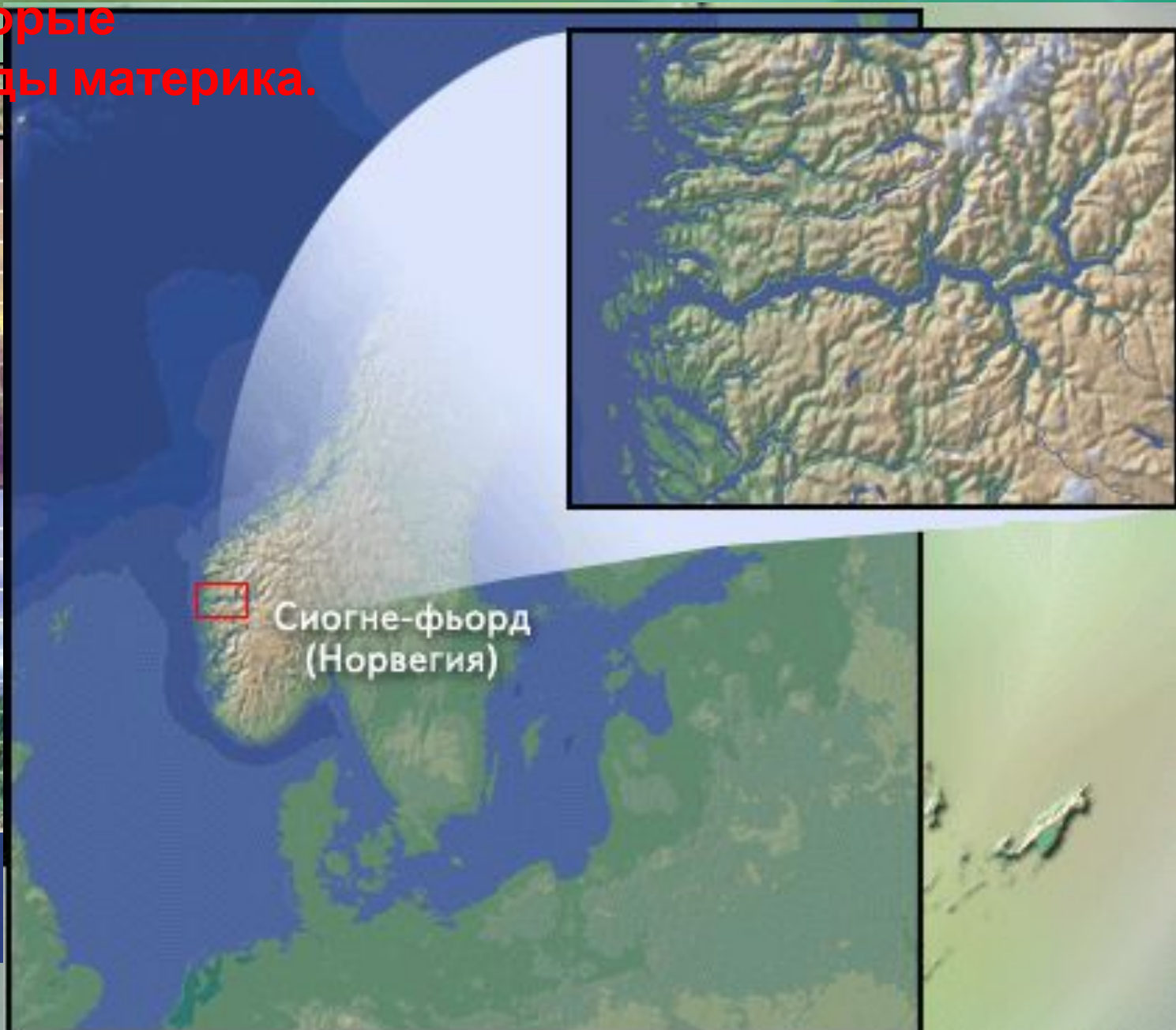
ЕВРАЗИЯ

**СЕВЕРНАЯ
АМЕРИКА**

**ЮЖНАЯ
АМЕРИКА**

АНТАРКТИДА

Некоторые рекорды материка.



Сиюгне-фьорд
(Норвегия)







ЖАРО

ИКА

НКАГУА
035







ИКА

История исследования материка

- Пржевальский Н.М. 
- Семенов П.П. 
- Васко да Гама 
- Александр Македонский 
- Марко Поло 
- Афанасий Никитин 









История исследования материка

- Пржевальский Н.М. 
- Семенов П.П. 
- Васко да Гама 
- Александр Македонский 
- Марко Поло 
- Афанасий Никитин 









История исследования материка

- Пржевальский Н.М. 
- Семенов П.П. 
- Васко да Гама 
- Александр Македонский 
- Марко Поло 
- Афанасий Никитин 









История исследования материка

- Пржевальский Н.М. 
- Семенов П.П. 
- Васко да Гама 
- Александр Македонский 
- Марко Поло 
- Афанасий Никитин 









История исследования материка

- Пржевальский Н.М. 
- Семенов П.П. 
- Васко да Гама 
- Александр Македонский 
- Марко Поло 
- Афанасий Никитин 



История исследования материка

- Пржевальский Н.М. 
- Семенов П.П. 
- Васко да Гама 
- Александр Македонский 
- Марко Поло 
- Афанасий Никитин 



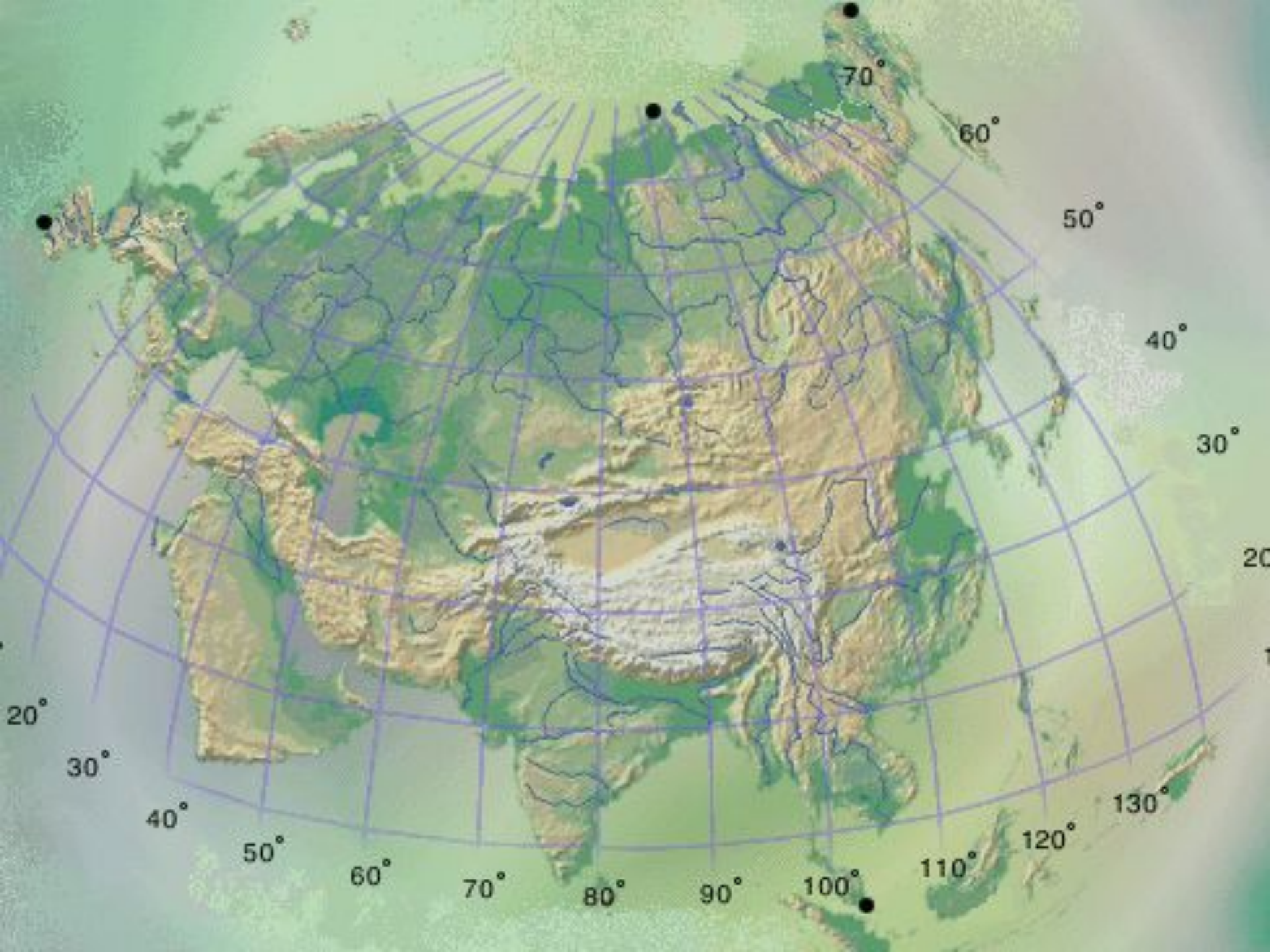
Домашнее задание

Параграф 43,

заполнить контурную карту: отметить географические объекты, касающиеся географического положения Евразии.

Индивидуальные задания:

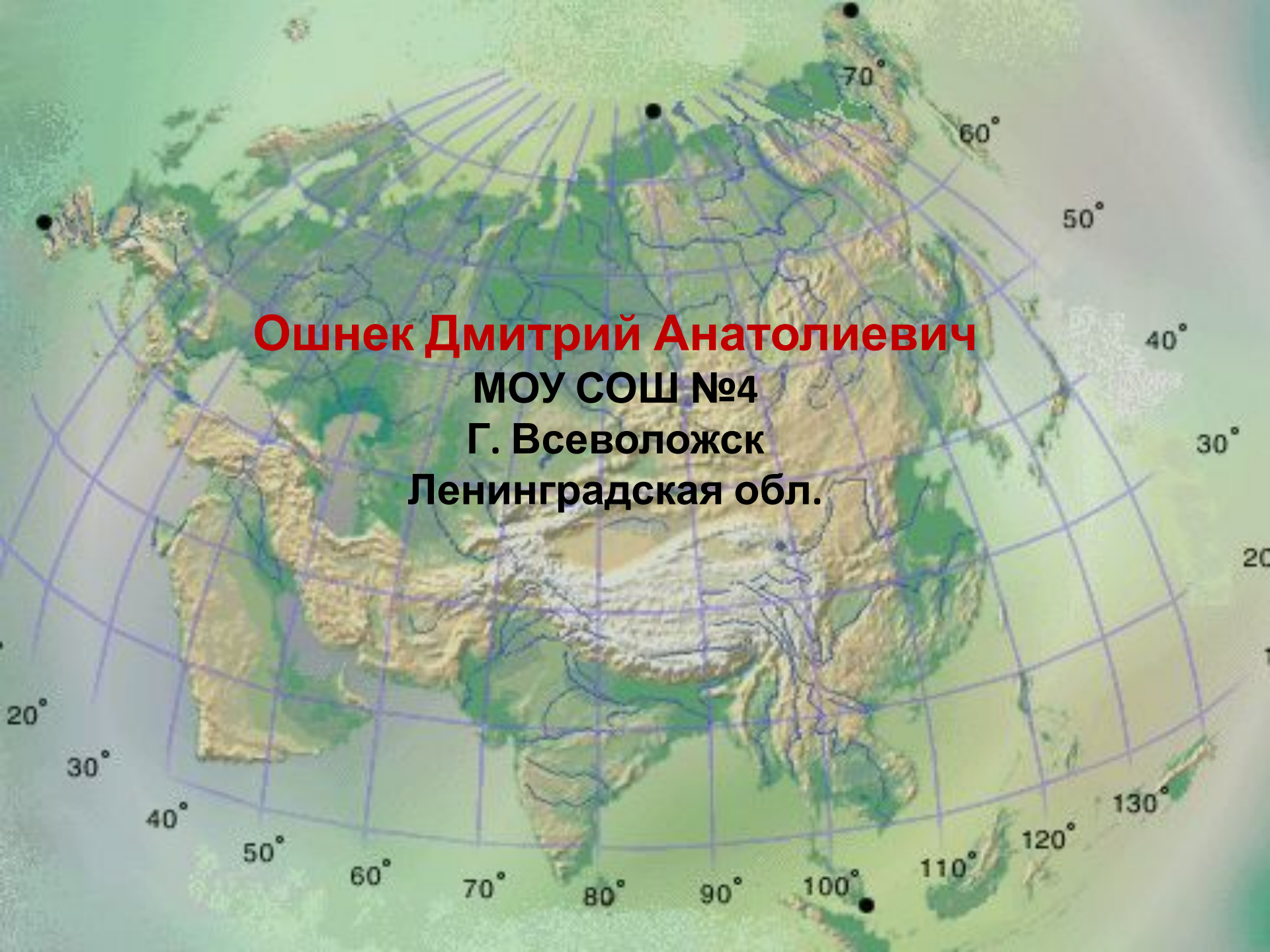
подготовить дополнительный материал к уроку про горы Альпы, Тибет, Гималаи...



СЕВЕРНЫЙ - ЛЕДОВИТЫЙ ОКЕАН

АТЛАНТИЧЕСКИЙ ОКЕАН





Ошnek Дмитрий Анатолиевич
МОУ СОШ №4
Г. Всеволожск
Ленинградская обл.