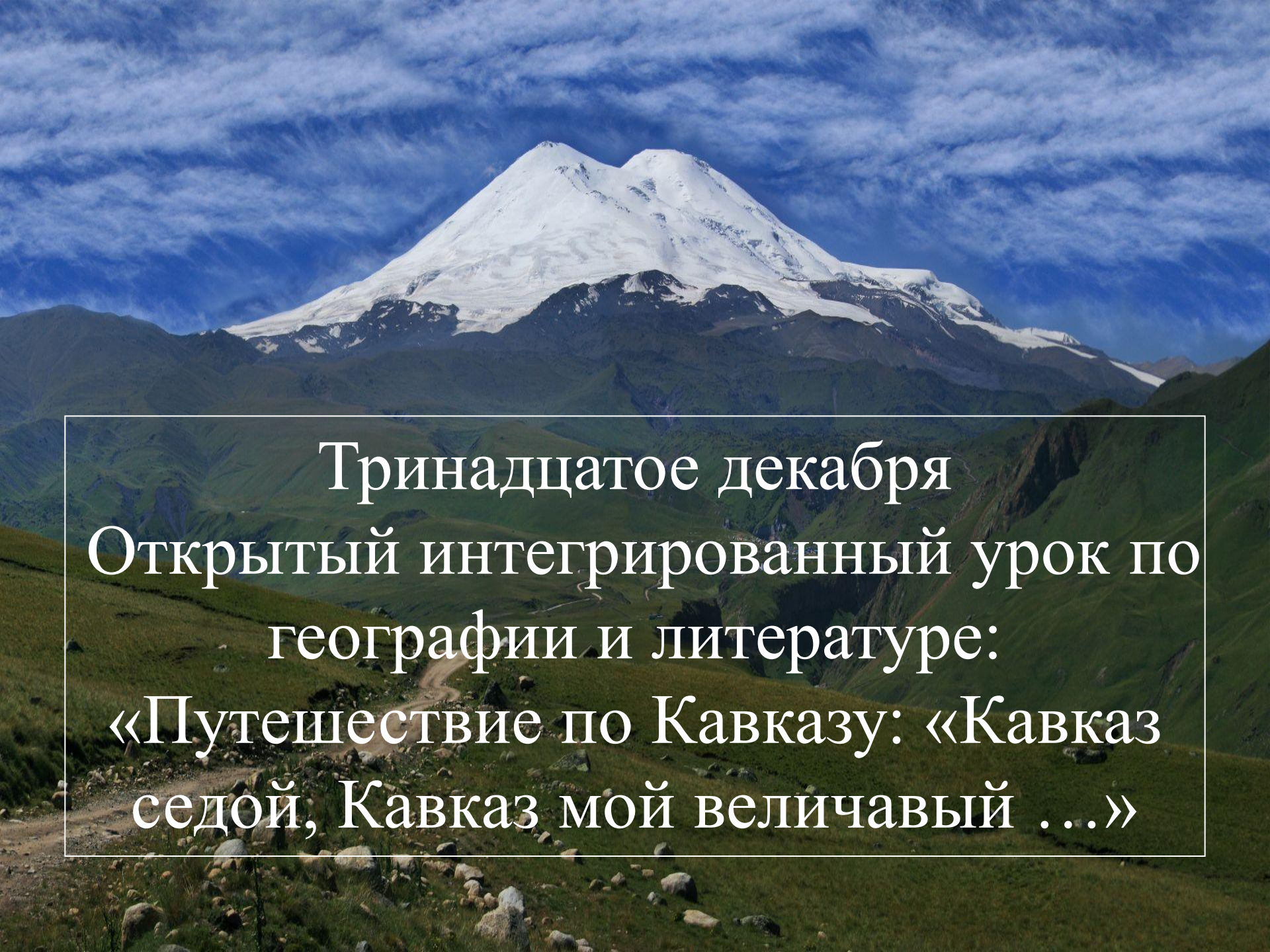
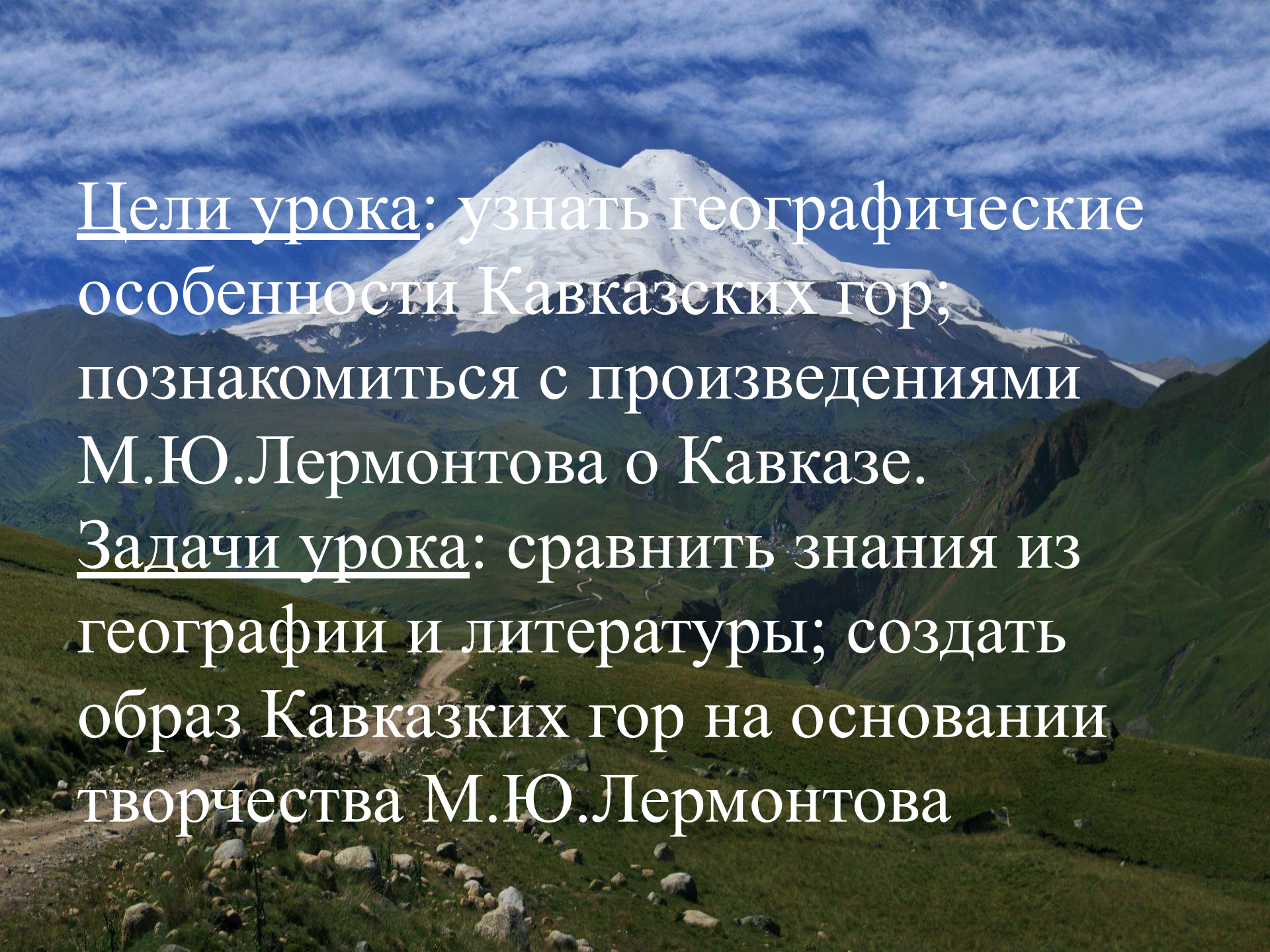


Великолепные картины,  
Престолы вечные снегов,  
Очам казались их вершины  
Недвижной цепью облаков.



Тринадцатое декабря  
Открытый интегрированный урок по  
географии и литературе:  
«Путешествие по Кавказу: «Кавказ  
седой, Кавказ мой величавый ...»



Цели урока: узнать географические особенности Кавказских гор; познакомиться с произведениями М.Ю.Лермонтова о Кавказе.

Задачи урока: сравнить знания из географии и литературы; создать образ Кавказских гор на основании творчества М.Ю.Лермонтова




# План описания Кавказа:

1. Географическое положение
2. Рельеф
3. Климат
4. Внутренние воды
5. Особенности природы

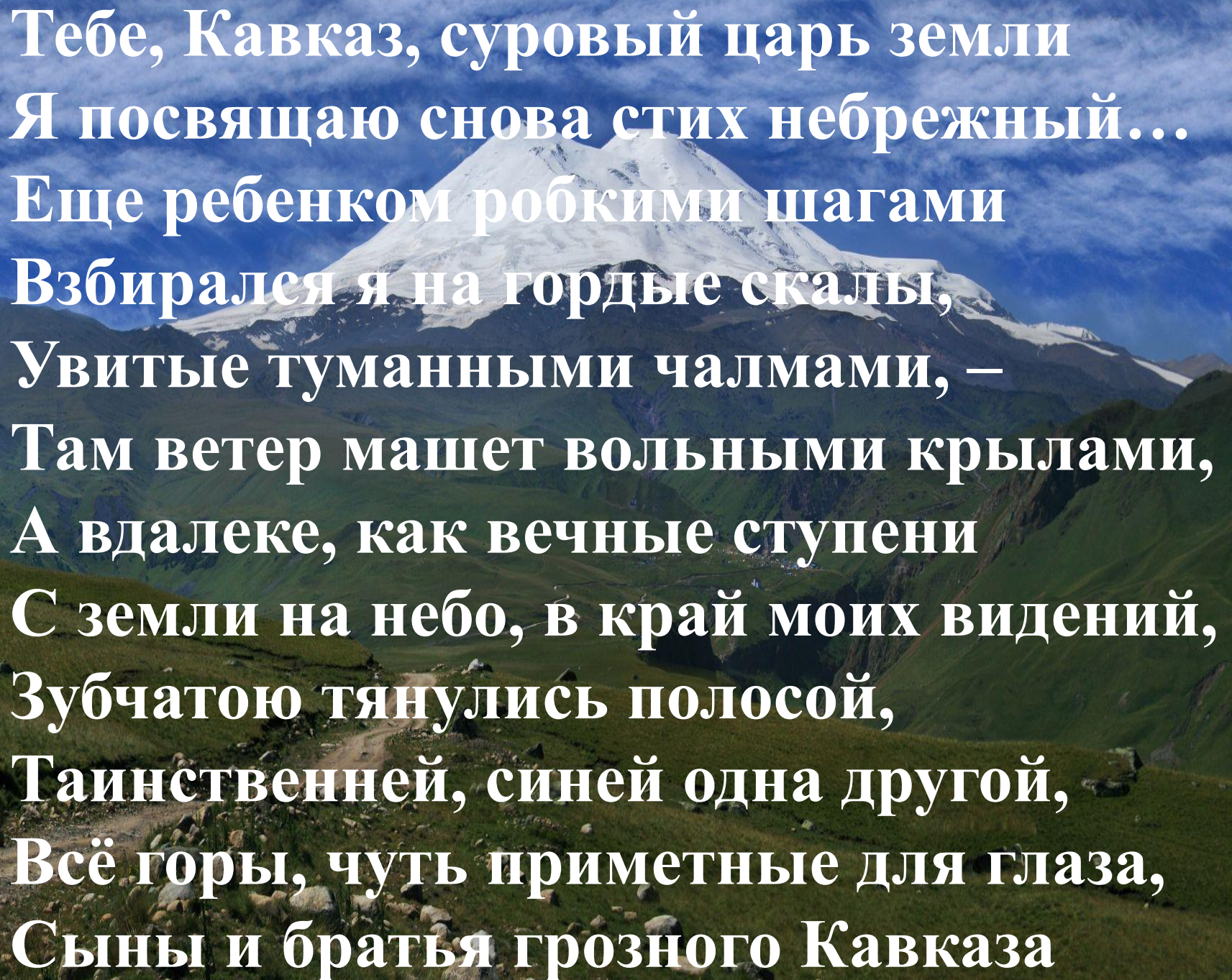


«Цепочка высказываний»  
о Кавказе



Кавказская тема нашла  
отражение в целом ряде  
лермонтовских произведений.

Назовите их.



Тебе, Кавказ, суровый царь земли  
Я посвящаю снова стих небрежный...  
Еще ребенком робкими шагами  
Взбирался я на гордые скалы,  
Увитые туманными чалмами, —  
Там ветер машет вольными крылами,  
А вдалеке, как вечные ступени  
С земли на небо, в край моих видений,  
Зубчатою тянулись полосой,  
Таинственней, синей одна другой,  
Всё горы, чуть приметные для глаза,  
Сыны и братья грозного Кавказа




Какие события в жизни поэта  
связаны с пребыванием на  
Кавказе?

Чем поразил Кавказ  
Лермонтова?



По физической карте определите географическое положение Кавказа, ответив на вопросы:

- В каком полушарии находится Кавказ относительно экватора и нулевого меридиана?
  - В каком направлении протянулись Кавказские горы?
  - В какую геологическую эпоху образовались горы? (определить, используя карту строения земной коры)
- 
- A stylized, low-poly silhouette of a mountain range in shades of brown and tan, positioned at the bottom of the slide against a blue gradient background.



А там, в дали грядой нестройной  
Но вечно гордой и спокойной  
Тянулись горы - и Казбек  
Сверкал главой остроконечной.

*М.Ю. Лермонтов*



Кавказ - обширная горная страна.

Площадь этой территории - 440 тыс. км. кв.

Кавказ принято подразделять на две основные природные структуры – Большой Кавказ и Малый Кавказ.

Наиболее высокая, осевая часть горной системы протянувшаяся на 1100 км между Черным и Каспийским морями в направлении северо-запад – юго-восток, носит название Большого Кавказа.



# РОССИЙСКАЯ ФЕДЕРАЦИЯ

40° Майкоп  
Адыгея  
Краснодарский край  
Сочи  
Черкесск  
Ставропольский край  
Пятигорск  
Карачаево-Черкесия  
Карачаевск  
Кабардино-Балкария  
Моздок  
Чечня  
Грозный  
Магас  
Северная Осетия  
Владикавказ  
Южная Осетия  
Цхинвал  
Грузия  
Тбилиси  
Абхазия  
Сухум  
Аджария  
Батуми  
Габрзон  
Ризе  
Артвин  
Гюмри  
Ванадзор  
Карс  
Армения  
Кавказ  
Дагестан  
Махачкала  
Суллак  
Самур  
Кума  
Тере  
Бакасан  
Риони  
Куря  
Гянджа

г. Эльбрус  
5 642 м

г. Дыхтау  
5 204 м

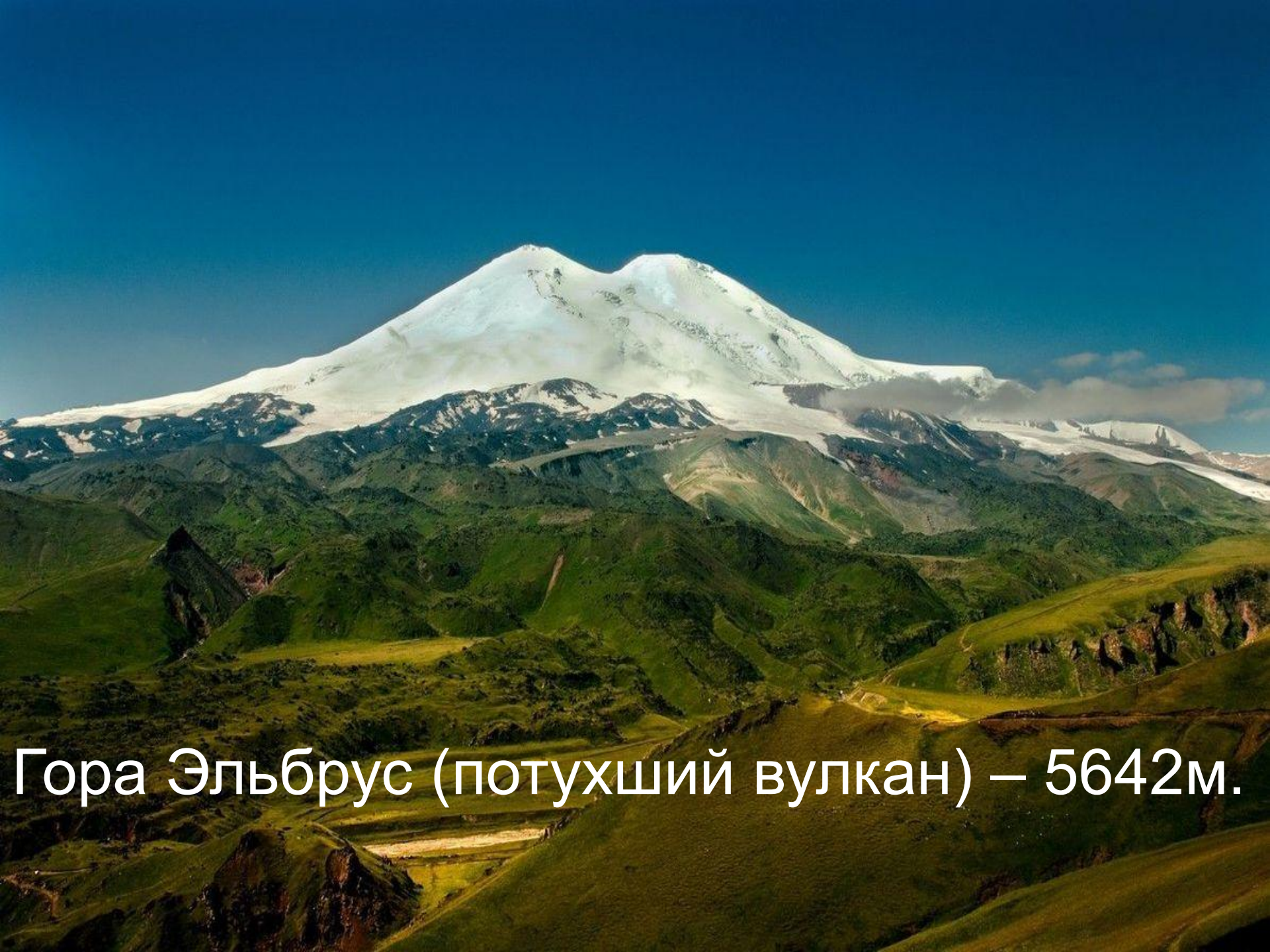
## БОЛЬШОЙ

## КАВКАЗ

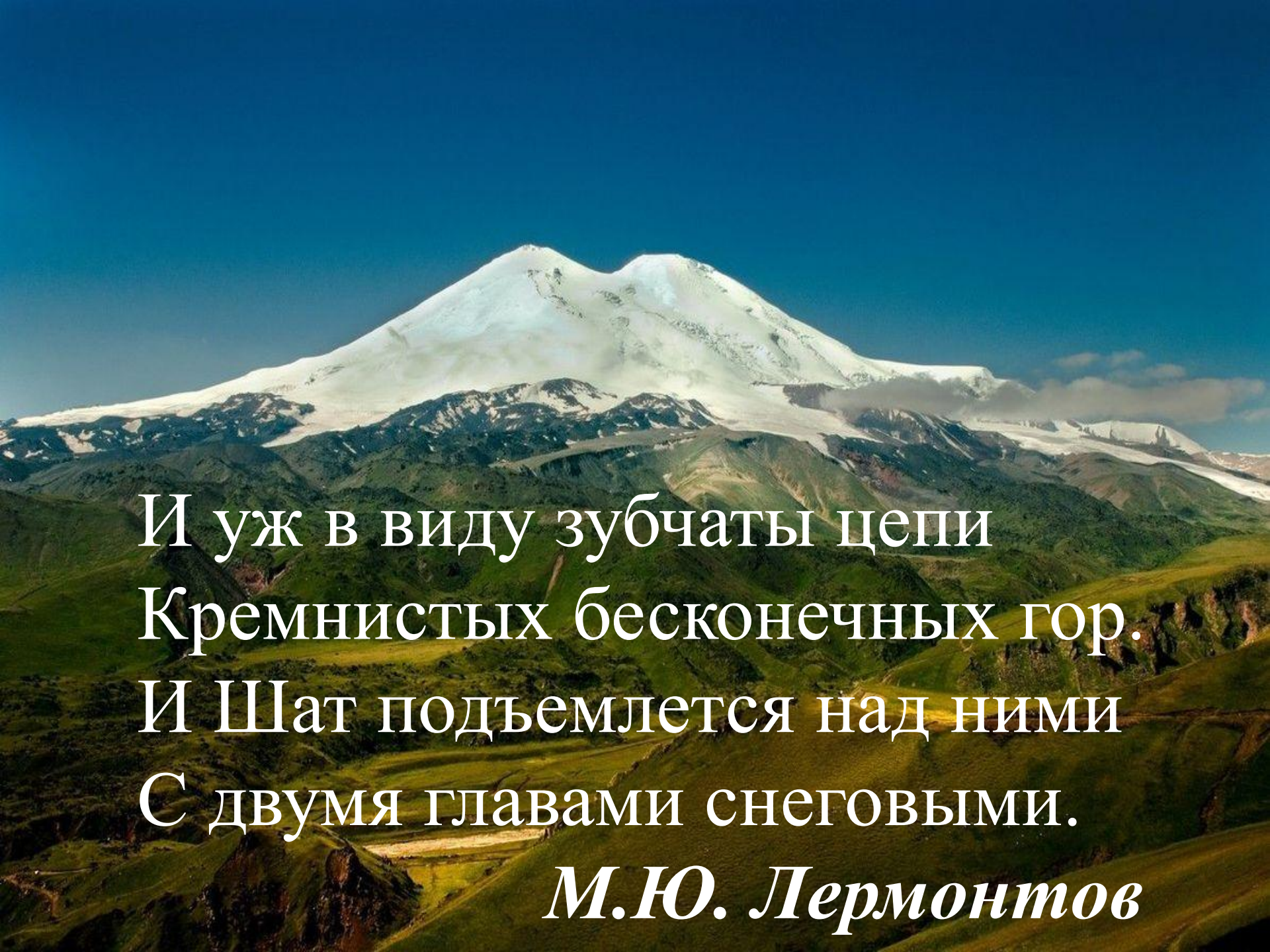
## МАЛЫЙ

## АРМЕНИЯ

## ЧЁРНОЕ МОРЕ



Гора Эльбрус (потухший вулкан) – 5642м.



И уж в виду зубчаты цепи  
Кремнистых бесконечных гор.  
И Шат подъемлетя над ними  
С двумя главами снеговыми.

*М.Ю. Лермонтов*



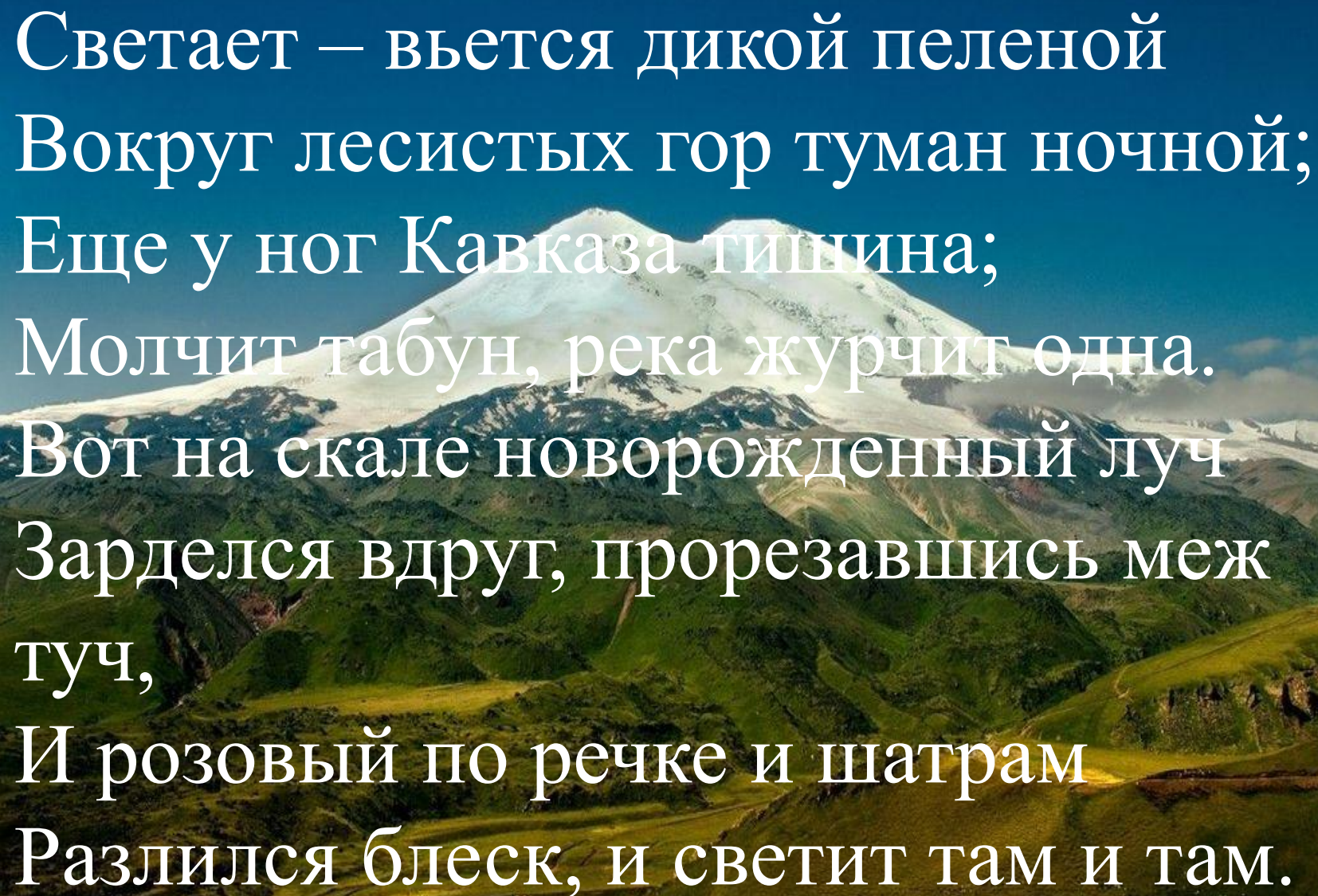
# Гора Машук (лакколит) — 994 м.








**Кавказ — это высокие и молодые горы, подтвердите эти факты примерами из произведений М.Ю.Лермонтова.**

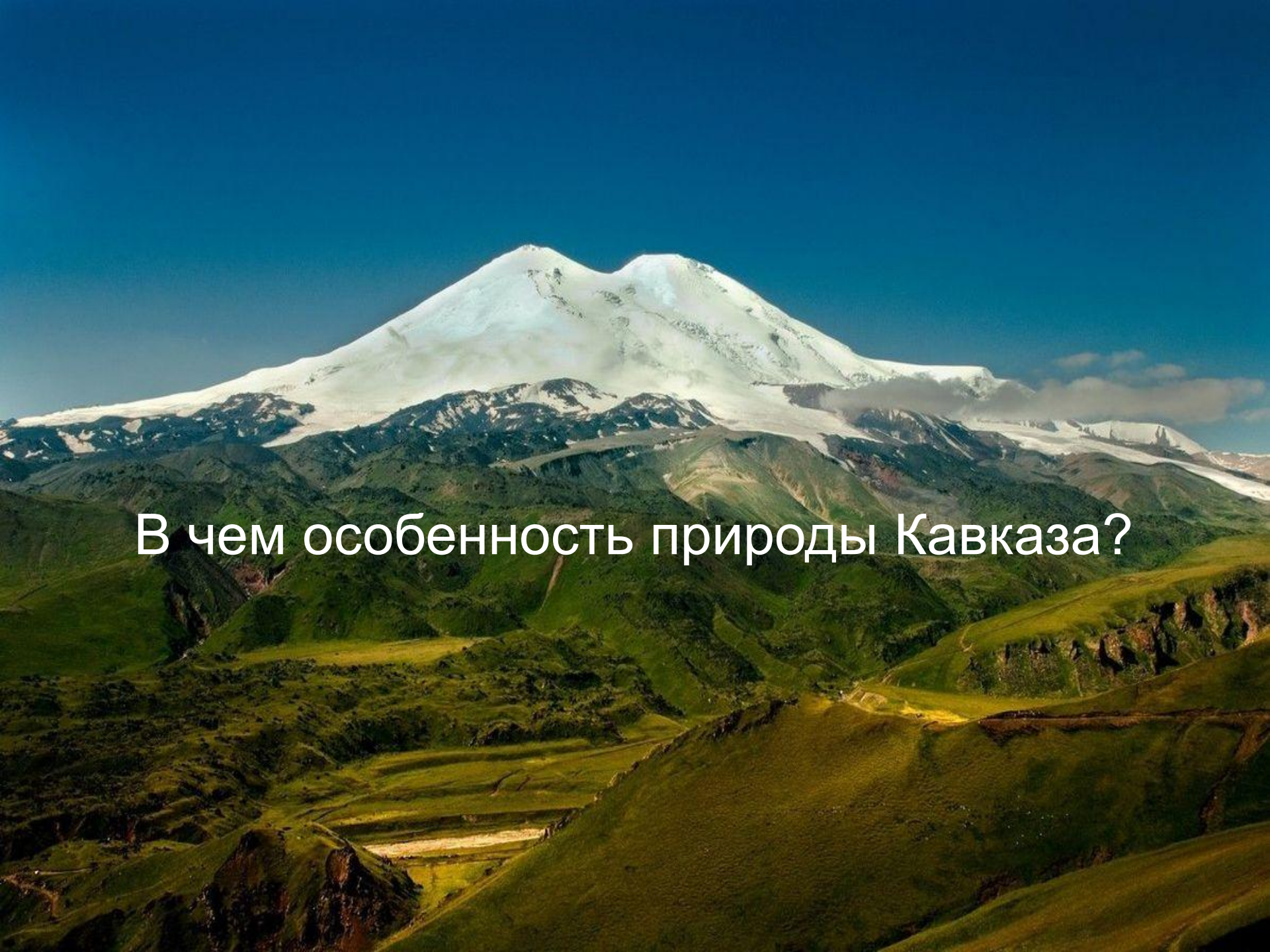


Светает – вьется дикой пеленой  
Вокруг лесистых гор туман ночной;  
Еще у ног Кавказа тишина;  
Молчит табун, река журчит одна.  
Вот на скале новорожденный луч  
Зарделся вдруг, прорезавшись меж  
туч,  
И розовый по речке и шатрам  
Разлился блеск, и светит там и там.

*М.Ю. Лермонтов*

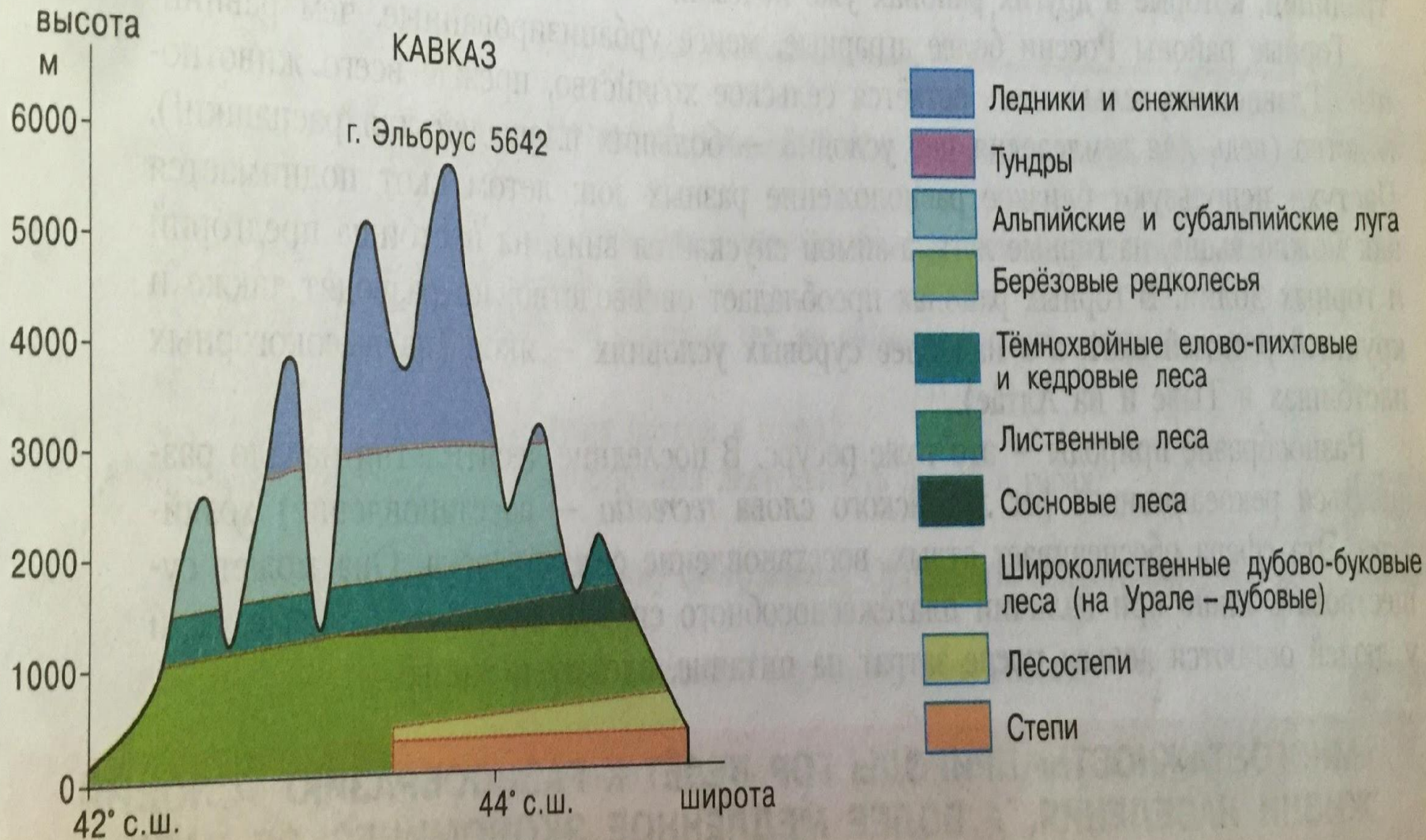


Реки Кавказа многочисленны.  
Крупнейшие – Терек, Кубань,  
Кура, Риони.  
Берут начало высоко в горах,  
питаюсь водами растаявших  
снегов и ледников.



В чем особенность природы Кавказа?

# Высотная поясность Кавказа.



# «Лермонтов – художник»



“Окрестности селения Караагач”

(1837-1838)

# «Лермонтов — художник»



“Пятигорск” (1837)

# «Лермонтов — художник»



“Башня в Сиони” (1837-1838)




# «Лермонтов — художник»



“Крестовая гора” (1837-1838)

# «Лермонтов – художник»



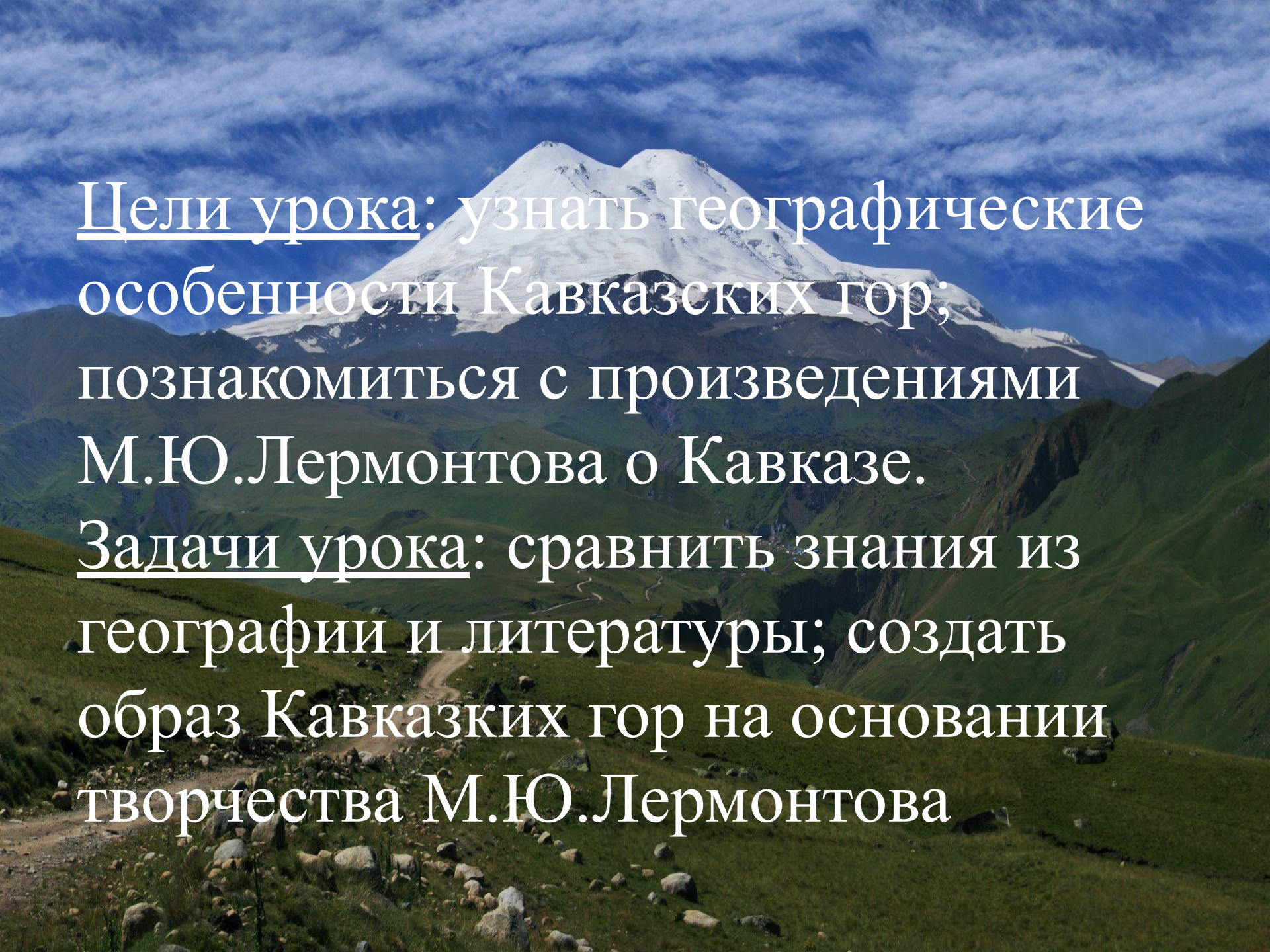
“Вид Крестовой горы из ущелья  
близ Коби” (1837-1838)

# Синквейн

## «Кавказ»

- Два прилагательных - ...
- Три глагола - ...
- Существительное - ...
- Фраза:...





Цели урока: узнать географические особенности Кавказских гор; познакомиться с произведениями М.Ю.Лермонтова о Кавказе.

Задачи урока: сравнить знания из географии и литературы; создать образ Кавказских гор на основании творчества М.Ю.Лермонтова

# Рефлексия

Меня восхитили ...

Я удивлена ...



# Домашнее задание

Используя знания географии и литературы, напишите сочинение-миниатюру

«Какие тайны мне поведали  
Кавказские горы?»

