

***ИСПОЛЬЗОВАНИЕ
РЕГИОНАЛЬНОГО КОМПОНЕНТА
НА УРОКАХ АНГЛИЙСКОГО ЯЗЫКА***

ЦЕЛЬ ДАННОЙ РАБОТЫ
ЗАКЛЮЧАЕТСЯ В ОСВЕЩЕНИИ
ВОПРОСА ОБ
*ИСПОЛЬЗОВАНИИ РЕГИОНАЛЬНОГО
КОМПОНЕНТА
НА УРОКАХ АНГЛИЙСКОГО ЯЗЫКА*

**ИСПОЛЬЗОВАНИЕ
РЕГИОНАЛЬНОГО
КОМПОНЕНТА
НА УРОКАХ АНГЛИЙСКОГО
ЯЗЫКА**

Учитель английского языка МБОУ
СОШ №19 г. Белово
Арбекова Марина Юрьевна

Англичане говорят: «There is no place like home». И мы, русские, проживающие в Кузбассе также их поддерживаем и готовы рассказать о нашем замечательном крае на английском языке не только здесь, на своей родине, но и за рубежом.

В настоящее время появилась необходимость в межкультурных связях. О чем мы можем рассказать своим зарубежным друзьям? Прежде всего, о земле, на которой живем, о нашей малой родине, дорогих нашему сердцу Сибири, Кузбассе. Многие учащиеся школ нашего края, которые, успешно изучая английский язык, имеют возможность практического его применения, принимая участие в конкурсах и олимпиадах.

Актуальность выбора темы обусловлена тем, что учащиеся должны знать не только страну изучаемого языка, но и страну, край, район, в котором они живут. Часто ребята знают о стране изучаемого языка больше, чем о своей собственной стране, своем крае.

Преподавание иностранного языка на современном этапе является не только введением учеников в мир иноязычной культуры, но и осмысленным пониманием ими родной культуры, что важно в процессе становления личности, формирования мировоззрения, в культурном развитии детей.

Если ученик обладает обширными знаниями об истории, традициях своего региона, ему легче научиться представлять родную культуру на иностранном языке.

Содержание регионального компонента образования призвано способствовать формированию у школьников духовно-нравственных ориентаций, развитию их творческого потенциала. Обучение в региональном компоненте строится на основе преемственности поколений, уникальности природной и культурно-исторической среды.

Содержание регионального компонента может быть введено в действующую федеральную программу различными способами:

- при изучении отдельных тем курса учитель может спланировать специальные уроки или фрагменты, посвященные изучению родного края.
- региональный компонент может быть выделен в отдельную группу уроков, основанную на комплексном изучении особенностей родного края. Учебный материал по основным темам усложняется от класса к классу.

Целью использования

- регионального компонента является изучение региона и существующих здесь достопримечательностей, культуры и традиций
- создание педагогических условий для успешной социализации личности в условиях региона

В связи, с чем ставятся **следующие задачи:**

1. Способствовать формированию личности, умеющего достойно представлять себя и свою Родину.
2. Формировать у учащихся чувство уважения к традициям, обычаям, культурным ценностям народов.
3. Научить учащихся читать аутентичные тексты с целью извлечения информации о родном крае, быте, культуре, истории своего региона.
4. Научить учащихся создавать авторские тексты о себе, своём селе, городе, традициях и обычаях своего края.
5. Создать условия для овладения учащимися самостоятельной, групповой, проектной, исследовательской работой на уроках английского языка.


Задачи проекта

В ходе проекта должны быть решены следующие задачи:

- дать основы знаний о регионе;
раскрыть значимость окружающего мира для жизнедеятельности человека;
- пробудить познавательный интерес к родному краю;
- сформировать культурологический потенциал.


Я работаю в школе более 20 лет, последние 6 преподаю английский язык по УМК «Enjoy English» М.З. Биболетовой. Хочется отметить, что региональный компонент более всего можно выразить в проектной работе, метод проектов является наиболее эффективным для достижения этих целей и задач.

В 8 классе практикуем проекты: «Экология родного края», «Семейное древо», «Известные люди нашего края».



В 10 классом предлагаем мини-проекты по темам: «Памятные семейные даты» («Days to Remember»), с материалом о семейных традициях и праздниках, «Воспоминания из прошлого» («Stories from the past») на материале «О жизни старшего поколения в годы войны».

В 11 класс – мини-проект «Биография известной личности» позволяет найти, перевести и озвучить материал о знаменитом земляке - кузбассовце.



Кроме того, это может быть написание эссе, презентация, плакат/стенгазета, викторина по теме.

В рамках раздела «Откуда ты?» («Where are you from?»), («A city/village profile») и («The future of your city/ village») авторы учебника предлагают использование регионального компонента: с максимально широким охватом темы. Это мини-проекты «Моя малая родина город Белово» и «Будущее моего поселка» – это описание нашего климата, и населения, экологические и техногенные проблемы нашего региона, сельское хозяйство и промышленность, тренды района и многое другое. Материал раздела завершается – статьями о Сибири и таких российских явлениях, как БАМ и Транссиб...

Предлагаемый материал будет полезен учителям, они могут использовать его для привлечения внимания учащихся к родному краю в процессе преподавания английского языка.

Данная работа также поможет учащимся лучше узнать свой край, проникнуться любовью к родной земле.

Материал для реализации
регионального компонента на
уроках английского языка
в 8 – 11 классах

Материал разработан учителем
МБОУ СОШ № 19 г. Белово
Арбековой Мариной Юрьевной

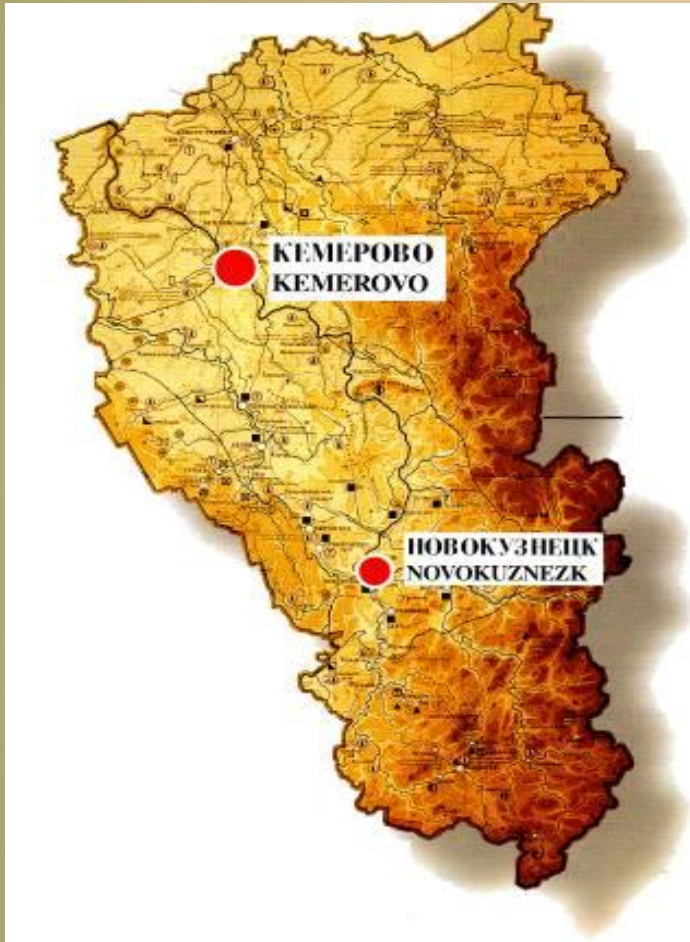
Kuzbass is my native land





Location of Kemerovo region in Russia

Kemerovo region



was established in 1943

the square is 95,7
thousand square kilometers

20 cities

70 nationalities

the population is about 3 million
people

THE COATS OF ARMS OF KEMEROVO REGION

The Kemerovo region coat of arms represents its natural resources, industry and agriculture.



THE FLAG OF KEMEROVO REGION

The flag of Kemerovo region is a red rectangle with a blue stripe, where the coat of arms of Kemerovo region is set.



The hymn of Kuzbass

Вы видите?
Горят огни в ночи-
На землю небо звёздное упало,
Вы слышите?

Мелодия звучит-
поёт земля восточнее Урала,
Где города по берегам реки
Тепла и света создают запасы,
Её добыли в шахтах горняки-
Рабочую мелодию Кузбасса.

Мелодия звучит с сердцам в лад.
Мелодия, наш путь велик и труден.
Земля открыла людям свой талант,
И свой талант земле открыли люди.

От пламени не прячем мы лица,
Когда метал, рождается горниле.
Натруженные руки кузнеца
Мелодию надёжно закалили.

Она в пролётах городских гремит,
И эхо отзывается ей басом .
Она определяет стройке ритм-
Рабочая мелодия – Кузбасса.

Мелодия звучит с сердцам в лад.
Мелодия, наш путь велик и труден.
Земля открыла людям свой талант,
И свой талант земле открыли люди



Когда в предгорьях выпадает роса,
Когда восходит солнце над долиной,
Таёжный шум и птичьи голоса
В той музыке могучей различимы.
Живёт тревога в отзвуках войны,
И ждёт любовь назначенного часа.
Вплетается в напев родной страны
Рабочая мелодия Кузбасса.

Мелодия звучит с сердцам в лад.
Мелодия, наш путь велик и труден
Земля открыла людям свой талант,
И свой талант земле открыли люди

The Governor of Kemerovo region



The governor of Kemerovo region is Aman Tuleyev. He was born on the 13th of May in 1944 in Turkmenia.

He is the Head of Kemerovo region's Administration since 1997.

All the Tuleyev's activities as a governor devoted to raising the living standarts of the residents, social and economic situation in the region.

Aman Tuleyev - Honorary Citizen of the Kemerovo region, Novokuznetsk, Tashtagol and Mezhdurechensk.

Kuzbass

Kuzbass, which is formally known as the Kuznetsk Coal Basin (the Kuznetsk), lies in the south of Western Siberia, namely in the Kemerovo region. Kuzbass is situated in western Siberia. It covers the area of 100,000 square kilometers. It borders on the Altai territory the south- west, on the Novosibirsk region in the west, on the Tomsk region in the north, on the Krasnoyarsk territory in the east Kuzbass is one of the oldest and largest industrial complexes in Siberia. Kuzbass occupies the territory of the Kuznetskaya Lowland.

It is surrounded by mountain chains on the west, on the east and on the south. These mountain chains, like walls, defend our region from dry, southwest winds. They influence the weather of this territory. The climate in Kuzbass is continental. We have four seasons of the year, but winter lasts 5 months here, it begins in November and ends in March. Summer is short and rather hot. July is the hottest month of the year. The temperature is sometimes 25° -35° above zero. It's a big contrast with low winter temperatures, which are sometimes 30-40'below zero. This contrast influences badly the people's health.

There is hardly a territory in Siberia where so much interesting mountains arrangement can be found. It is united with the West Siberian Lowland just only on the north. Its total area is about 30.000 square kilometers.

The biggest river on the territory is the Tom. It flows into the Ob. Its length is over 839 kilometers. The Tom and its tributaries supply fresh water practically for every city in Kuzbass. There are also some other big and little rivers in Kuzbass for example - the Kondoma, the Mras-Su, the Kia, the Aba but most of them are polluted because Kuzbass is an industrial zone and the ecological situation is poor. Metallurgical, coal - mining, machine - building industries are highly - developed here. There are many forests in Kuzbass. 1\7 of wood in Russia is produced here in Kuzbass. There are a lot of kinds of trees. The forests are concentrated in Gornaya Shoria, Kuznetsky Alatau and Salair. They cover all Kuznetskaya Lowland. The foliage trees are concentrated in the lowlands. The coniferous forests are situated in the highlands.

The pine-trees, fir-trees can be found there. A lot of animals such as bears, wolves, foxes, elks live in them. Now Kuzbass is one of the largest developed industrial regions. It is known as one of the Russian and (in some branches) world's largest producers and exporters of coal, steel, iron ore and other mineral resources. No wonder, there are a lot of plants, factories and mines. That's why Kuzbass is said to be a region of coal miners and metal workers. There are some large cities and small towns in Kuzbass. The largest city with the population of 600,000 people is Novokuznetsk. Kemerovo is less than Novokuznetsk but it's a regional center. Mezhdurechensk is situated in the most beautiful place of Kuzbass. It's a small town but it is famous for its coalmines. Tashtagol is the capital of Gornaya Shoria where the aborigines of Kuzbass live. Kiselevsk, Belovo, Leninsk-Kuznetsky, earlier had well - developed coal- mining industry, now they are degrading. The ecological situation in Kuzbass is very poor. Kuzbass is called «the zone of ecological disasters». It is an industrial region and its enterprises throw thousands of tons of different wastes. The air, water, soil here is polluted. We all hope for the better future, we hope that Kuzbass with its great potential and resources will become one of the richest and best regions in Russia.

Quiz “ Do you know Kemerovo Oblast?”

1. What regions does Kemerovo Oblast border on in the East and in the South-East? (Krasnoyarsk Krai, Khakassiya)
2. Inhabitant of Kemerovo Oblast (woman) who defended her Motherland in the same detachment that Zoya Kosmodemyanskaya did. (Vera Voloshina)
3. The biggest city in Kemerovo Oblast. (Novokuznetsk)
4. The city where there is a monument to M. Volkov. (Kemerovo)
5. This literary–memorial museum is situated in Novokuznetsk. (Dostoyevsky museum)
6. What region does Kemerovo Oblast border on in the North? (Tomsk Oblast)
7. Honorary resident of Berlin N.I. Masalov is a prototype of this monument. (“Warrior-liberator”, Berlin)
8. Regional center. (Kemerovo)
9. Regional temple of music, where there is an organ (Philharmonic Society in Kemerovo)
10. Territory of Kemerovo Oblast. (95,5 km²)
11. The highest mountain in Kemerovo Oblast. (Verkhny Zub – 2178)
12. The only place in Russia where the whole skeletons of these animals were found. (village Shestakovo; dinosaur)
13. The largest lake in Kemerovo Oblast. (Bolshoy Berchikul)
14. What factory produces “wingled” metal? (Aluminium Factory in Novokuznetsk)

15. The most Southern town in Kemerovo Oblast. (Tashtagol)
16. The countries of Western Europe, that are smaller than Kemerovo Oblast. (Portugal, Belgium, Hungary, Austria)
17. The main occupation (profession) of the inhabitants of our region. (miner)
18. "Railway" gate of Kemerovo Oblast. (Yurga)
19. The biggest factory of our country that produces ferrous metals ("Zapsib")
20. The mountainous country in the Southern part of Kemerovo Oblast. (Gornaya Shoria)
21. This mild animal, called "dam-builder", is protected in 11 reserves. (Beaver)
22. The town where the oldest factory of ferrous metals in honor of M.K. Kurako is located. (Gurievsk)
23. The largest mine of the country, where they extract 1,5 ton of coal in a minute. ("Raspadskaya")
24. The biggest bird in our forests, that builds its nest near the rivers and marshes. (Wood-grouse)
25. The memorial of military architecture in the first city of our region. (Kuznetsk fortress)
26. The mountain ranges of Kemerovo Oblast. (Kuznetsk Alatau, Salair mountain-ridge, Gornaya Shoria)

I. Agree or Disagree.

1. Leninsk-Kuznetsky is one of the largest towns of Kuzbass.
2. The present governor of the Kemerovo region is Adan Tuleev.
3. The Tomskaya Pisanitsa museum is situated 15 km from Kemerovo.
4. There are a lot of innovative schools in the Kemerovo.
5. Kuzbass regional pedagogical institute is located in our town.
6. Leninsk-Kuznetsky is situated in the eastern part of the Kemerovo region in the center of Kuznetsk hollow.
7. Kemerovo is the most important educational centre in the region.
8. Kemerovo is not the administrative centre of the Kemerovo region.
9. Many years ago Leninsk-Kuznetsky was known as a village Kolchugino.
10. There is a local historical museum and 3 exhibition halls in our town.
11. Mariya Filatova, two times Olympic Champion, lived in Leninsk-Kuznetsky many years ago.

II. Your answer:

1. The capital of our region
2. A town between Novokuznetsk and Leninsk - Kuznetsky
3. He discovered the black coal on the right bank of the Tom River
4. The present governor of the Kemerovo Region
5. One of the largest rivers in our region
6. There are ... higher educational institutions in Kemerovo
7. The first name of Leninsk - Kuznetsky
8. The famous region newspaper

III. Translate:

- 1.Сегодня Сибирь это высоко развитый - промышленный регион с развитой транспортной сетью.
- 2.Богатый природой, уникальный по своим климатическим и целебными свойствами край, придает очарование и своеобразие Сибири.
- 3.Сибирь сыграла особую роль в истории России в годы Великой Отечественной войны.
- 4.В Кемеровская область образована 26 января 1943 года.
5. Губернатор Кемеровской области Аман Тулеев, он уделяет большое внимание развитию региона.
- 6.Кемеровская область является известной во всем мире, прежде всего полезными ископаемыми: железом, медью, золотом, металлами и др.
- 7.В 1721 Михайло Волков обнаружил черный уголь на правом берегу реки Томь.
- 8.Кемерово возник на месте старинных русских поселений. Первое название города было Щегловск.
- 9.Сегодня Кемерово-это современный производственный научный центр с культурно-экономическими связями со всеми регионами России и зарубежными странами.
- 10.Государственная филармония - крупнейшая концертная организация в Кемеровской области.
- 11.Краеведческий музей был основан в 1920 году.
- 12.Музей "Томская Писаница" расположен в 50 км от Кемерово и занимает 152 км².
- 13.Кемерово является наиболее важным образовательным центром в регионе.
- 14.Государственный университет является одним из старейших высших учебных заведений в Кемерово.
- 15.Кузбасс - это прекрасная страна. Не упустите шанс посетить его!

IV. Quiz “ Do you know Kemerovo region?”

1. What regions does Kemerovo region border on in the East and in the South-East?
2. The biggest city in Kemerovo region.
3. The city where there is a monument to M. Volkov.
4. This literary–memorial museum is situated in Novokuznetsk.
5. Regional center.
6. Regional temple of music, where there is an organ
7. The highest mountain in Kemerovo region.
8. The only place in Russia where the whole skeletons of these animals were found.
9. The most Southern town in Kemerovo region.
10. The main occupation (profession) of the inhabitants of our region.
11. The biggest factory of our country that produces ferrous metals
12. The mountainous country in the Southern part of Kemerovo region.
13. The largest mine of the country, where they extract 1,5 ton of coal in a minute.
14. The memorial of military architecture in the first city of our region.
(Kuznetsk fortress)

План проекта «Welcome to Belovo»

1. Что является содержанием проекта?

- местоположение города
- символика города
- история развития города
- особенности природы города
- интересные места города

2. Какие вопросы возникают в ходе работы над проектом?

- каково географическое положение города и области
- что означает герб города
- когда и почему возникли первые поселения в районе города
- кто из беловчан участвовал в Великой Отечественной войне
- что может заинтересовать иностранных туристов в нашем городе

3. Как мы будем решать эти проблемы?

- возьмем интервью у старожилов и членов Совета ветеранов
- опросим родителей, знакомых, учеников и учителей
- изучим материалы городской и школьной библиотек
- сфотографируем объекты города

4. Организация деятельности

- договориться о встрече с председателем Совета ветеранов
- принести фотоаппарат
- распределить задания команде

5. Что будет результатом (продуктом) проекта?

- выставка

Belovo, Kemerovo Oblast

First mention of the village of Belovo — 1726

Date of foundation — December 4, 1938

Area — 171.3 square km

Population — 137 400 people

Distance to the region capital — 132 km



The town of Belovo is located in the Kuznetsk depression on the bank of the Bachat River. In the number of inhabitants it is the fourth biggest populated area, the other three being Kemerovo, Novokuznetsk and Prokopyevsk. Today, Belovo is a big industrial center of the region. It is here that 15 percent of coking coal, 15 percent of concentrated coal and 9 percent of non-metallic constructional materials of Kuzbass are produced.

Every fourth kilowatt-hour of electrical power is generated at the Belovskaya Electric Power Plant, the second biggest producer of electrical power in the region.

Belovo is an important traffic junction of Kuzbass. It is located approximately halfway between the region capital and Novokuznetsk, and is connected with them by a railroad and a



Coat of arms



Flag

History

The village of Belovo for the first time is mentioned in 1726. It was named after a fugitive peasant Fyodor Belov, who built a small taiga house, a so-called *zaimka*, on the bank of the Bachat River. The year of 1855 was a new page in the history of settlement: the mining of mineral resources on the found coal field began. In 1938, Belovo was granted town status. The town developed as a conglomeration of departmental settlements, whose population was directly or indirectly involved with the coal mines, a power station, and the railway.

Administrative and municipal status

Within the framework of administrative divisions, Belovo serves as the administrative center of Belovsky District, even though it is not a part of it. As an administrative division, it is, together with four urban - type settlement (Bachatsky, Gramoteino, Inskoy, and Novy Gorodok) and two rural localities, incorporated separately as Belovo Town Under Oblast Jurisdiction - an administrative unit with the status equal to that of the districts. As a municipal division, Belovo Town Under Oblast Jurisdiction is incorporated as Belovsky Urban Okrug.

Government



The town is governed by the Council of the People's Deputies, which consists of five committees, the Head of Town, Town Administration, and structural divisions.

Economy



Belovo railway station (1964-2014)

Belovo bus station (1975-2012)

Belovo is the important transport unit of Kuzbass it is situated approximately on the half way between regional enter Kemerovo and the city of Novokuznetsk and is connected with them by railway and highway of republican value «Kemerovo - Mezhdurechensk». 18% of all Kuzbass coal is got at Belovo. By the volume of extracted coal the city is a stable member of three leaders together with Novokuznetsk and Mezhdurechensk . 63% of industrial outputs of the city are due to coal branch, which is presented by 4 open-casts and 5 mines. The largest in Russia the open-cast «Bachatskii» has marked its 60th anniversary in 2009. Four thousand people work at it. The open-cast exports its production to CIS countries as well as to other foreign countries.

More than 6,5 thousand people work at Belovo mines. Belovo district power station works out one third of electric power of Kuzbass. Such unique companies, as «Belovo zinc plant», JSC and «Sibelcom», JSC (the monopolist in Russia to produce switching stuff), work in Belovo area. Other firms of the city, such as «Belovo machine works», JSC, «Belovo energoremontnyi zavod», JSC; «Belovo CEMM», JSC, etc. should be mentioned.

The economical outlooks of Belovo first of all depend on development of its coal firms and concomitant industry.

Social sphere



Central Palace of Culture

Medical care to the population of the city is rendered by 27 medical entities. There are 25 libraries in Belovo, 3 Art Schools, 8 Musical Schools, 3 Cinemas, 16 clubs and Houses of Culture, Exhibition Hall and Local Park.


There also 8 Stadiums and 60 Sporting halls, Chess club, House of sports. There are also social asylum for children and adolescents, social - rehabilitation center for the minor.

Education



Orientation of the city to the operational coalfields, and as a consequent - set of settlements in huge terrain, have defined large number of objects of the social sphere (more than 240 entities). Among them - 41 secondary schools and 5 evening schools, 34 preschool entities, Palace of creativity of Children and Youth, 6 professional schools, medical school, pedagogical and polytechnic colleges, Belovo branch of Kemerovo State University, branches of the Kuzbass Technical University, Tomsk University of Architecture and Building, Tomsk Polytechnic University

Notable people



The rank of the "honorary citizen" was established in 1999 by the Council of the People's Deputies. As of 2012, three people have been awarded this rank.

Other notable people include:
Gennady Mesyats, physicist
Yevgeny Petrov, Olympic cyclist
Yvgeny Rybakov, long-distance runner

Alexander Kuritsyn, poet
Macha Rasputina, signer

WELCOME TO KUZBASS!

Thank you for your attention!