



Тема урока: Канада

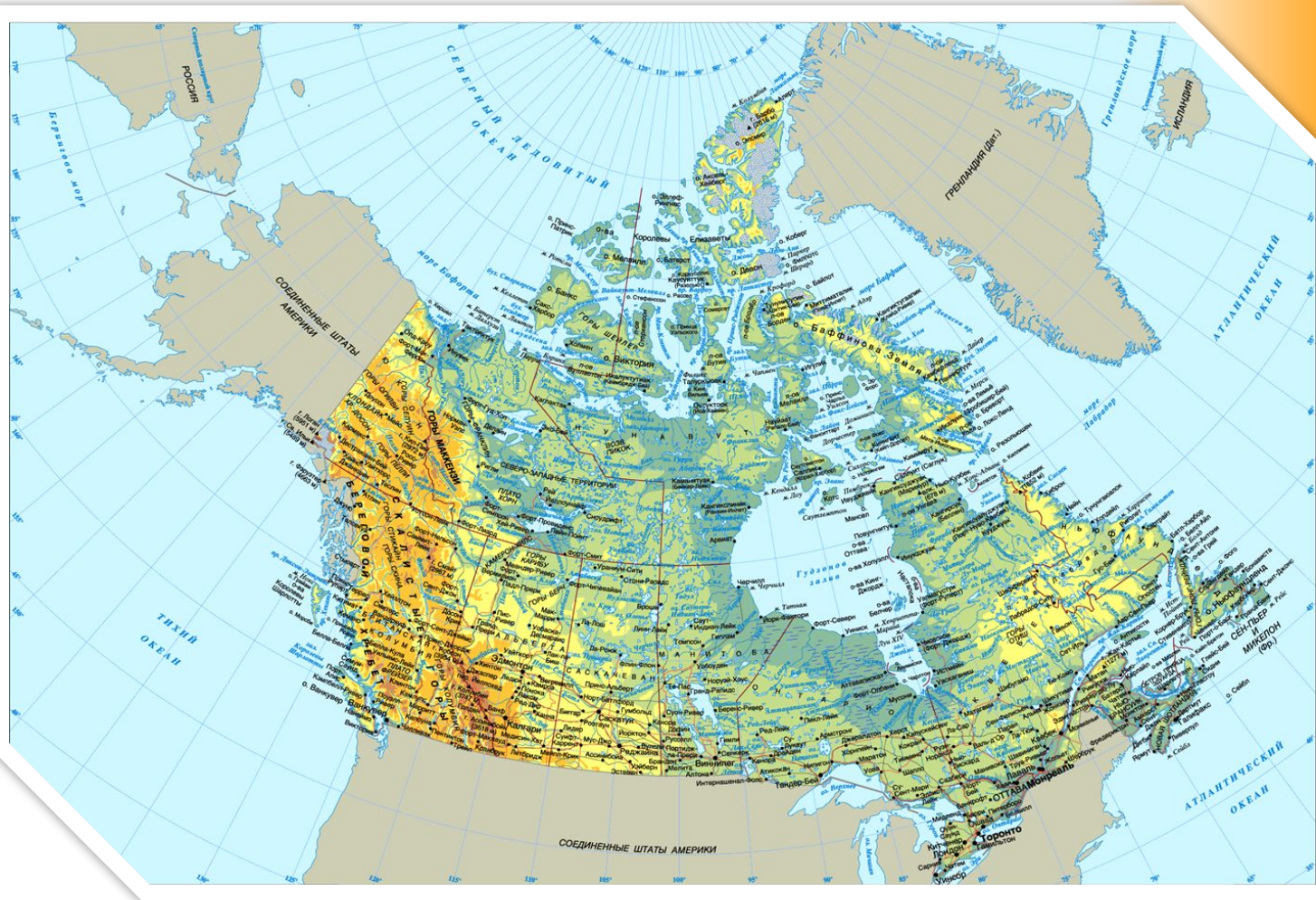
11.03.2021



Канада одна из самых развитых стран мира.

Занимает **2 место** по площади территории.

Природные условия Канады наиболее похожи на природу России.



Существует мнение, будто название страны Канады - это испанское выражение *Caro di Nado* - «**Мыс Ничего**».

На языке индейцев (ирокезов) слово «Канада» означает «деревня».

# Девиз: «От моря до моря!»



- Площадь - 9,9 млн.км<sup>2</sup>.
- Численность населения - 36 млн. чел.
- Столица - Оттава.
- Два государственных языка - английский и французский.



Герб



Флаг





# Климат

- Канада расположена в арктическом, субарктическом и умеренном климатических поясах.
- На климат Канады большое влияние оказывают арктические ВМ.

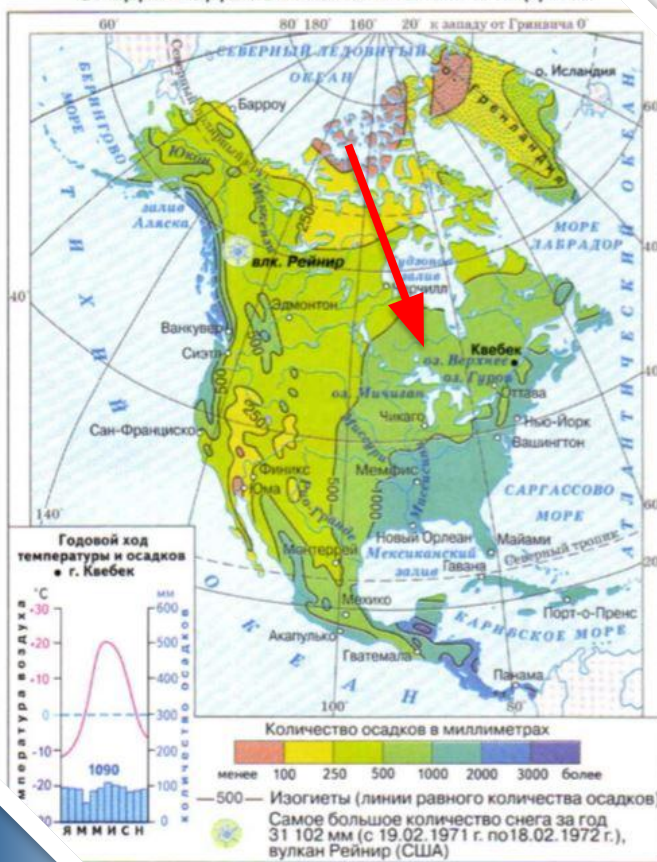


Средние  $T$  января от  $-24^{\circ}\text{C}$  (юг) до  $-40^{\circ}\text{C}$  (север)

Средние  $T$  июля от  $+8^{\circ}\text{C}$  (север) до  $+16^{\circ}\text{C}$  (юг)

Среднегодовое количество осадков на территории увеличивается с севера на юг от 100мм до 1000мм (ЮВ)

СРЕДНЕГОДОВОЕ КОЛИЧЕСТВО ОСАДКОВ





Более 2/3 территории Канады  
покрыто снегом, льдом.  
Канада - «**страна льда и снега**»



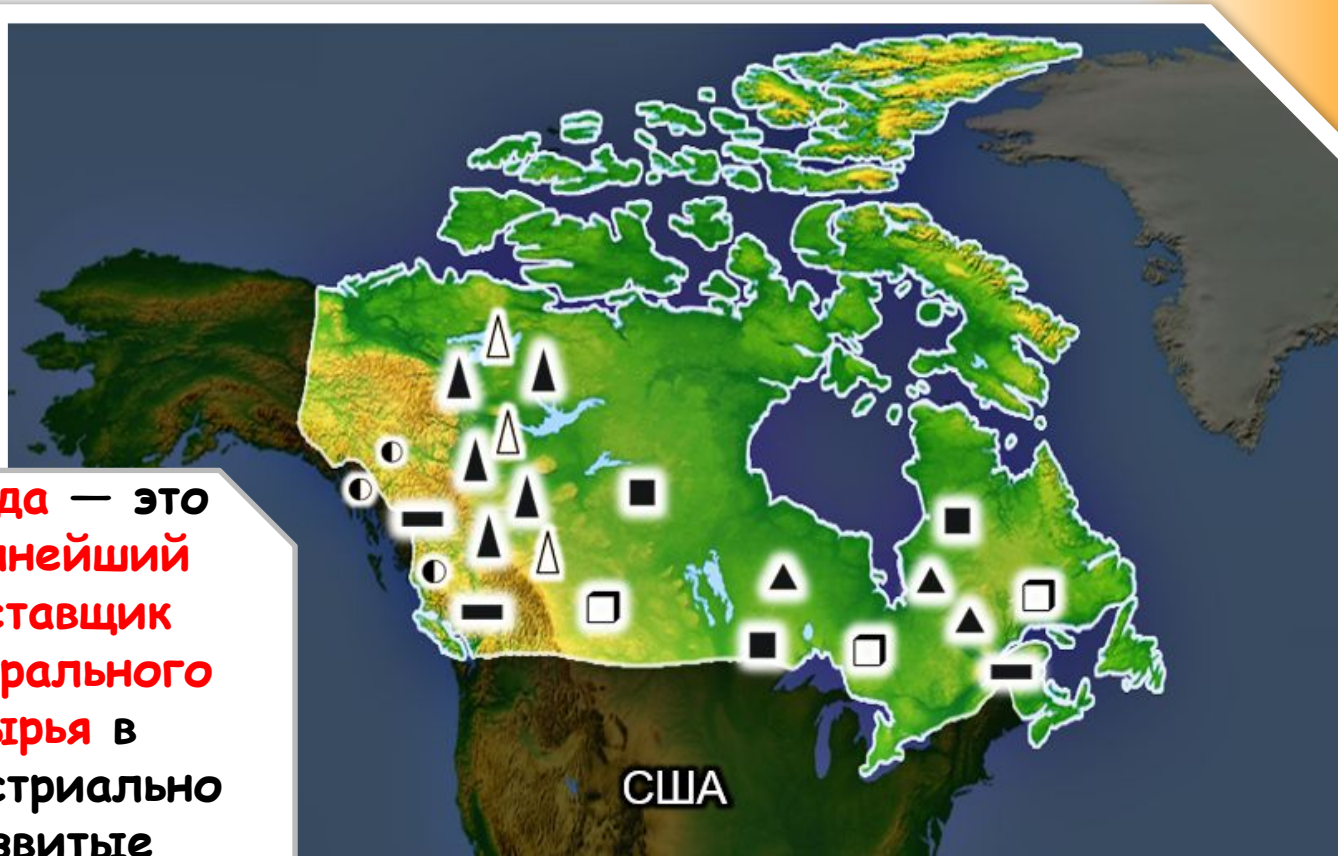
На юге страны имеются  
тёплый субтропический  
уголок — Ванкувер и зона  
виноградников —  
Ниагара.  
Канаду называют  
«**виноградной страной**».



# Рельеф Канады



**Рельеф Канады разнообразен:**  
На западе - горы Кордильеры  
На востоке - равнины



**Канада — это крупнейший поставщик минерального сырья в индустриально развитые страны.**

**Канада обладает богатейшими минеральными ресурсами**

- 1 место в мире по добыче урана, кобальта, калийных солей и асбеста;
- 2 место - по добыче цинковых руд и серы,
- 3 место - природного газа, платины.



# Водные ресурсы

Страна богата водными ресурсами, в связи с этим на юге государства расположены большие площади плодородных земель, а также построены крупные гидроэлектростанции (ГЭС).


## Реки Канады



Маккензи



Колумбия



Святого Лаврентия

Канада - страна длинных и полноводных рек.



# Великие озёра



озеро Гурон



озеро Верхнее



На границе США и Канады расположены Великие озёра: Верхнее, Мичиган, Эри, Гурон, Онтарио.

# Ниагарский водопад



Всемирно известный Ниагарский водопад, расположенный на границе с США, является наиболее посещаемым туристами районом Канады.





Англо-канадцы



Франко-канадцы



# НАСЕЛЕНИЕ

- Канада- двунациональная страна.
- Преобладают две этнические группы: англо-канадцы (40%) и франко-канадцы( 27%).
- Коренное население: эскимосы, индейцы.
- Численность населения- 36 млн. чел.
- На севере преобладает очаговый тип заселения.
- Прирост населения связан с миграциями.

# РЕЛИГИЯ

- Страна не имеет официальной религии.
- Большая часть населения считает себя христианами.

# Коренное население



Индейцы



Эскимосы

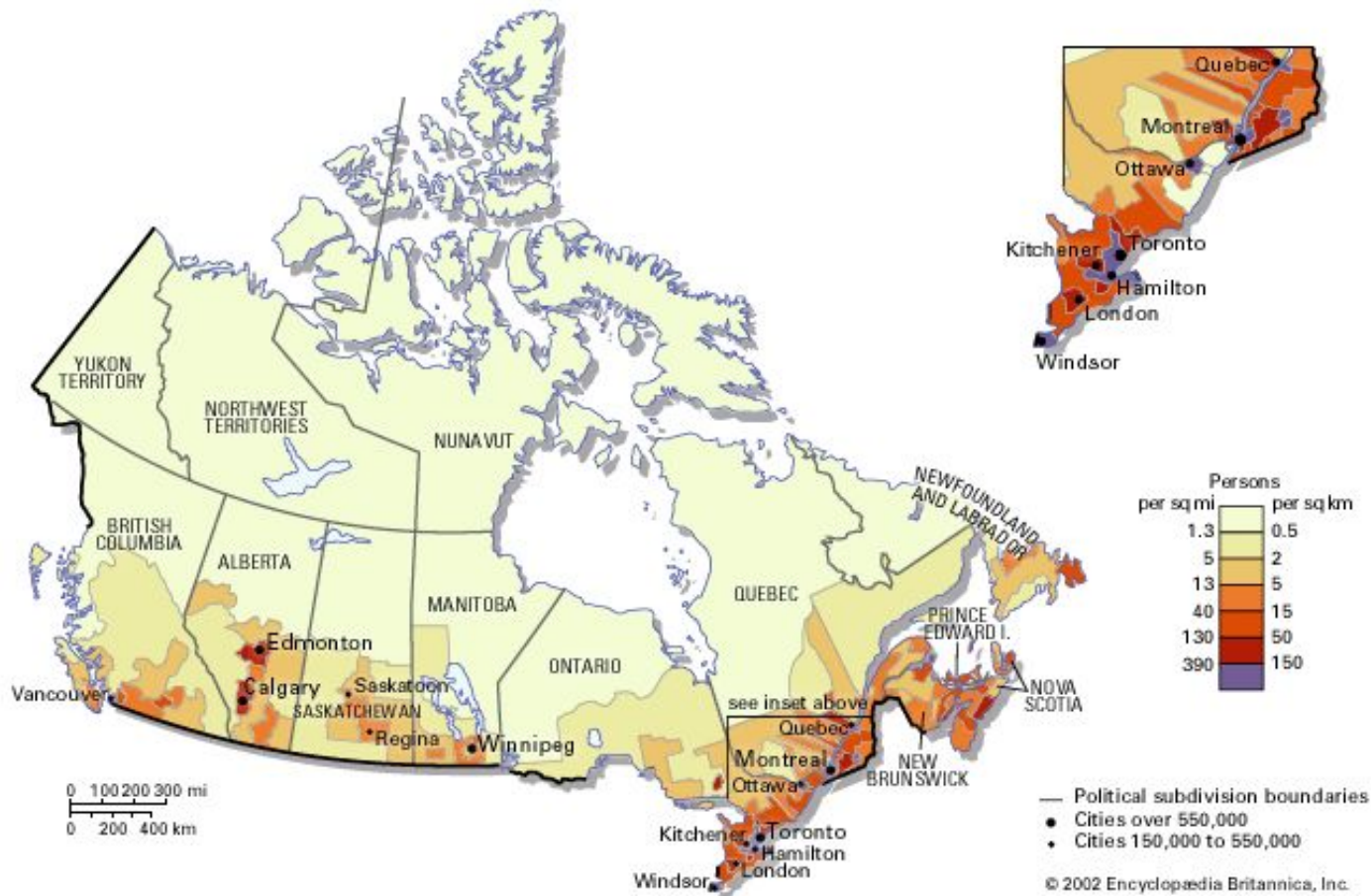


Вигвам индейцев



Иглу – жилище эскимосов

# Плотность населения



Канада имеет малую плотность населения. Население (90%) сосредоточено в основном на крайнем юге страны, вдоль границы с США, где оседали переселенцы из Европы. Большинство людей живёт в городах, преимущественно в небольших.



- Канада - высокоурбанизированная страна.
- Городское население составляет 76% всех жителей.

## Крупные города Канады

Столица - **Оттава**





# Памятники природы

В Канаде есть памятники, отнесённые к всемирному культурному наследию.

Наиболее известный из них **Анс-о-Медоу**, расположенный на севере острова **Ньюфаундленд**.



Здесь найдены следы древнего поселения норманнов, которые открыли восточное побережье Северной Америки за пять веков до Х. Колумба.