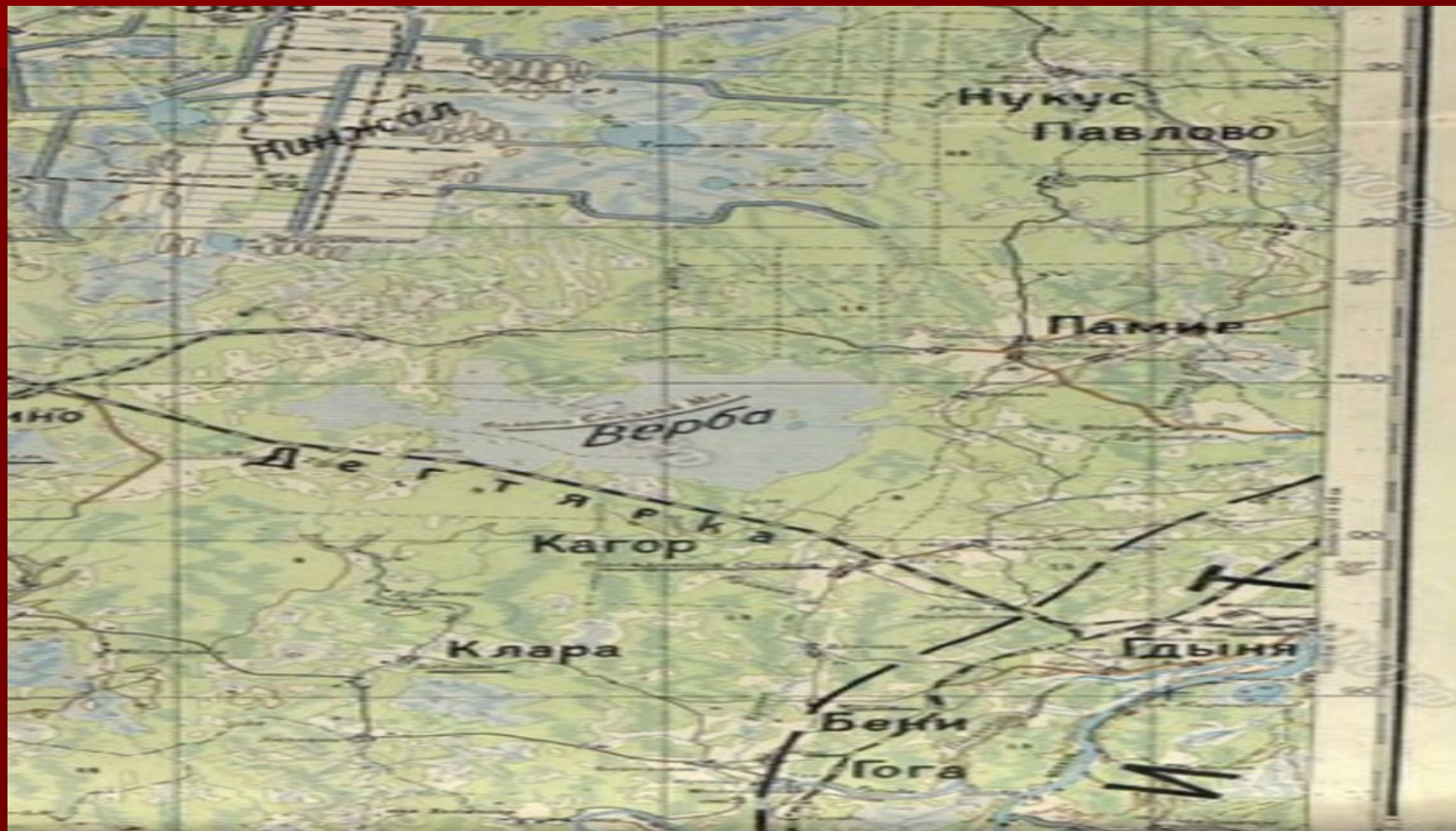


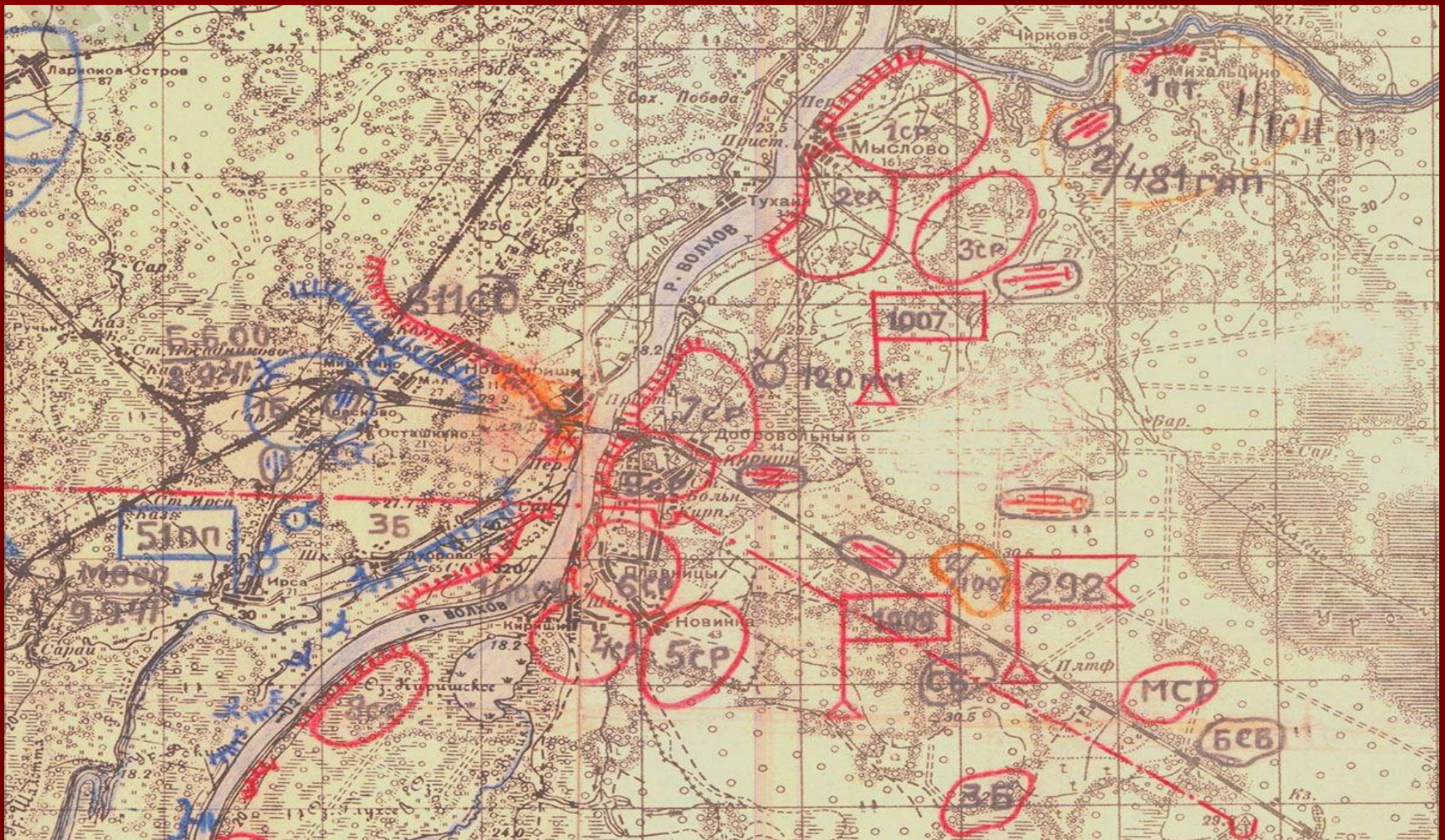
# КИРИШСКИЙ ПЛАЦДАРМ

- **Киришский плацдарм** — плацдарм немецких войск на восточном берегу реки Волхов — плацдарм немецких войск на восточном берегу реки Волхов в районе современного города Кириши — плацдарм немецких войск на восточном берегу реки Волхов в районе современного города Кириши[~ 1] — плацдарм немецких войск на восточном берегу реки Волхов в районе современного города Кириши[~ 1], образовавшийся в декабре 1941 года в результате Тихвинской наступательной операции — плацдарм немецких войск на восточном берегу реки Волхов в районе современного города Кириши[~ 1], образовавшийся в декабре 1941 года в результате Тихвинской наступательной операции Красной армии.
- Немецкие части 16-й Немецкие части 16-й, а затем 18-й Немецкие части 16-й, а затем 18-й армии удерживали плацдарм на протяжении почти двух лет в расчете на повторное наступление в сторону реки Свирь Немецкие части 16-й, а затем 18-й армии удерживали плацдарм на протяжении почти двух лет в расчете на повторное наступление в сторону реки Свирь для соединения с финскими войсками. Попытки советских войск ликвидировать плацдарм долгое время не имели успеха, но в конечном итоге все-таки вынудили противника в октябре 1943 года оставить

# "Гдыня", оперативное название Киришей для секретности



Расположение частей 311-й и 292-й стрелковой дивизии под Киришами на начало сентября 1941 года. Хорошо видно, что часть передовой проходит по берегу реки Посолки.



На помощь 311-й стрелковой дивизии был переброшен 1011 стрелковый полк 292-й стрелковой дивизии. Эта дивизия позднее войдёт в состав 4-й армии, которая развернётся на правом берегу р. Волхов (оперативный район действия Грузино-Кириши). Также 311-ю СД поддерживал 481-й гап.

Бои развернулись на рубеже Драчево, станция Ирса, Красново.

\* Деревни Драчево и Красново были уничтожены в годы войны и после войны не восстанавливались. В январе 1944 г. в районе Драчево вновь развернулись бои. В районе деревни будет действовать отдельная штрафная рота, которая полностью погибнет в системе немецкой обороны. Сейчас местные дачники превратили место ожесточённых боёв в 1941 и 1944 гг. в большую мусорную свалку.

\* На фото атака советской пехоты.



# Немецкие солдаты на Киришском плацдарме.



# Краткая хронология 1941ГОДА

- Краткая хронология:
  - 28.08.1941 г. наступление 18-й моторизованной дивизии вермахта с тигодского плацдарма в районе Жар, Тур, Кусино. Части 855-го артиллерийского полка будут весь день отбивать атаки немцев и противник не добьётся в тот день успеха. В том бою погибнет командир 855-го артполка майор Борис Николаевич Числов, бывший душой обороны.
  - 29.08.1941 г. Части вермахта взяли Посадников Остров и Ирсу.
  - 30.08.1941 г. Бои завязались в районе: Новые Кириши, железнодорожный мост через Волхов, ведущий в рабочий посёлок Кириши. Части 311 стрелковой дивизии оставили Новые Кириши. Оборона проходила по северной окраине Новые Кириши, восточный берег реки Волхов.
  - Уже 9.09.1941 г. советские войска выбьют врага из Новые Кириши и выйдут к железнодорожной насыпи. Линия фронта в Новых Киришах стабилизируется до конца октября 1941 года.



На фото бойцы 1941 года.



# Статья о герое киришского плацдарма капитане Кирьяшине и о боях 195-й танковой бригады, вышедшая в газете "Семь плюс"

40 12

Страницы истории



74-летию с начала страшных и тяжёлых боёв на южном участке киришского плацдарма посвящается

## Забывтая 195-я...

Киришский плацдарм. Для многих людей эти слова уже стали обычным словосочетанием, моментом далёкой истории. Страшные бои, гремевшие на небольшом клочке земли, где располагался плацдарм, канули в Лету. Только архивисты, историки и краеведы вспоминают о тех трагичных и далёких днях. Ещё вспоминают о боях на плацдарме два раза в год – на День Победы и в очередную годовщину освобождения Киришей. Кровавые, тяжёлые бои на плацдарме в очередной раз развернулись в мае – июне 1942 года. С момента этих боёв прошло уже 74 года, и они, как и многие другие эпизоды сражений на плацдарме, оказались забыты потомками.

В конце мая 1942 года передний край обороны вермахта проходил на восточном берегу реки Волхова. Железнодорожная станция Кириши, рабочий посёлок и деревня Кириши, деревня Плавницы, Новинка, рабочий посёлок Добровольный, безымянная роща возле деревни Плавницы – вот линия обороны немцев. За деревней Плавницы огрызнулся огнём мощный опорный пункт гитлеровцев – развалины химкомбината. Всё это пространство было прекрасно оборудовано в инженерном отношении. Большое количество дзотов, блиндажей с огневыми точками, а также дотов было сооружено в районе вышеуказанных деревень. Немцы приспособили к обороне и танки, превратив их в огневые точки и подведя к ним траншеи и ходы сообщения. Только

в районе железнодорожного моста через Волхов подбитых танков было около сотни. Все эти сооружения были прикрыты минными полями и опутаны колючей проволокой. Для освобождения южной части плацдарма советское командование сосредоточило свежую 195-ю танковую бригаду под командованием полковника Семёна Васильевича Леви. Бригаде было приказано начать наступление во взаимодействии со стрелковыми дивизиями и овладеть районом деревень Новинка и Плавницы. На фронт бригада прибыла сразу после своего формирования, 25 мая, и большинство личного состава не имело боевого опыта. Получив приказ, полковник Леви добился у командования 4-й армии десяти дней на подготовку к операции. Пятого июня бригада начала наступление на плацдарм во

взаимодействии с 305-й и 44-й стрелковыми дивизиями. Танкистам бригады удалось прорваться сквозь минные поля и завязать бои в деревнях Новинка, Плавницы и Кириши. О масштабах боя свидетельствуют цифры: только в первый день сражения было уничтожено 54 дзота и 3 дота, а также 71 пулемётная точка. Бои продолжались с 5 по 15 июня 1942 года. В результате операции советские войска овладели деревнями Новинка и Плавницы, подойдя к руинам химкомбината, располагавшегося в районе нынешних высотных новостроек на Волховской набережной. Эти руины противник будет удерживать ещё много месяцев. В отчёте 195-й танковой были такие строки: "На века останется в истории Отечественной войны имя капитана Александра Григорьевича Кирьяшина, героически сражавшегося с врагом, отдавшим свою жизнь за честь, свободу и независимость нашей Родины".

Тридцать первого мая исполнилось 74 года с момента гибели капитана Кирьяшина, подвиг которого был широко известен в войсках, сражавшихся под Киришами.

Александр Григорьевич Кирьяшин родился в Саратове в 1917 году. С 1938 года он служил в рядах Красной армии, пройдя путь от командира взвода до командира мотострелкового батальона. С самого начала войны капитан Кирьяшин был на фронте. Он освоил снайперское дело и к моменту гибели имел на своём счету 218 уничтоженных



Три совета истребительных

«Во фронте и в тылу шла борьба...»

«В этой борьбе и в тылу шла борьба...»

«В этой борьбе и в тылу шла борьба...»

«В этой борьбе и в тылу шла борьба...»

«В этой борьбе и в тылу шла борьба...»

«В этой борьбе и в тылу шла борьба...»

«В этой борьбе и в тылу шла борьба...»

«В этой борьбе и в тылу шла борьба...»

«В этой борьбе и в тылу шла борьба...»

«В этой борьбе и в тылу шла борьба...»

«В этой борьбе и в тылу шла борьба...»

«В этой борьбе и в тылу шла борьба...»

«В этой борьбе и в тылу шла борьба...»

«В этой борьбе и в тылу шла борьба...»

«В этой борьбе и в тылу шла борьба...»

«В этой борьбе и в тылу шла борьба...»

немецких солдат и офицеров. Капитан Кирьяшин 22 февраля 1942 года был награждён орденом Ленина.

Батальон Кирьяшина входил в состав 16-й танковой бригады, но к весне 1942 года она понесла тяжёлые потери в боях под Липовиком, после чего была выведена на переформирование.

Мотострелковый батальон капитана передали в состав 195-й танковой бригады. В конце мая 1942 года капитан Кирьяшин получил приказ:

удержать район переправы возле реки Волхова, после чего его мотострелки должны выдвинуться к берегу Волхова, нарушая огнём передвижения противника.

Немцы начали атаки на позиции батальона 31 мая 1942 года. Четырнадцать атак с ожесточённым артиллерийским огнём выдержал батальон, не отступив с позиций.

В ходе отражения последней атаки и погиб командир батальона капитан Кирьяшин. Ему было двадцать пять лет...

В отчёте о боевых действиях 195-й танковой бригады офицеры бригады написали скорбный некролог под названием "Прощай, комбат", посвящённый капитану Кирьяшину.

В нём сообщалось, что капитана похоронили в персональной могиле, обнесённой однополчанами аккуратной изгородью и обложенной зелёным дёрном. На могиле был установлен обелиск с портретом капитана и выгравированной надписью: "Капитан Кирьяшин Александр Григорьевич. 1917-1942 г. Геройский подвиг в борьбе с германским фашизмом". Завершался некролог словами, что "тропа к могиле за околицей маленькой

Будогощь. И всё бы ничего, но возникает вопрос: для чего было нужно переносить из персонального захоронения останки капитана в братскую могилу? Сейчас на воинском мемориале в Будогощи имя капитана Кирьяшина увековечено табличкой, на которой нет дат рождения и гибели.

На этой табличке капитан упомянут в числе других воинов, павших в промежутках с 1941 по 1944 год, с упоминанием лишь инициалов

вместо имени и отчества. Кому-то это покажется не так уж и важным, но печально и грустно то, что герой оказался забыт вопреки надеждам однополчан из 195-й танковой.

Забуты оказались и тяжёлые июньские бои бригады на южном фланге Киришского плацдарма. А ведь после этих недельных боёв за маленькие русские деревеньки бригада оказалась так обескровлена, что была выведена на переформирование. Говорят, что павшие герои живы, пока они живут в человеческой памяти. А вы о них помните?

Подготовил Игорь Медников

«В этой борьбе и в тылу шла борьба...»

«В этой борьбе и в тылу шла борьба...»

«В этой борьбе и в тылу шла борьба...»

«В этой борьбе и в тылу шла борьба...»


«В этой борьбе и в тылу шла борьба...»

«В этой борьбе и в тылу шла борьба...»

«В этой борьбе и в тылу шла борьба...»



На плацдарме располагалось до ста огневых пулемётных точек, артиллерийские, миномётные, зенитные батареи. Всю территорию плацдарма вдоль и поперёк пересекали ходы сообщения, позволявшие скрытно осуществлять манёвр живой силой. В течение двух лет система оборонительных сооружений непрерывно совершенствовалась.



**Ausschnittvergrößerung** aus F 1483 SD/43 B.064 v. 4.11.43



**Raumbild** aus F 1483 SD/43 B.063, 064 v. 4.11.43

Bild ① Originalabzug aus F 1483SD/43 B 063 v.4.11.43

Bild ② Ausschnittvergrößerung aus F 1483SD/43 B 064 v.4.11.43

Bild ③ Raumbild aus F 1483SD/43 B 063, 064 (Bild ① u. ②) v. 4.11.43

Auswertung:

- Bild ①
- 1) Alte Eisenbahnbrücke; keine Veränderung.
  - 2) Neue eingleisige Eisenbahnbrücke fertiggestellt; Gleisanschluß vorhanden. Bauarbeiten kurz vor dem Abschluß.
  - 3) Pontonbrücke; keine Veränderung.
  - 4) Gleisanlagen neu hergestellt.
  - 5) 1 Zug etwa 1/20 u.D. Richtg. W haltd.
  - 6) Etwa 10 Wagen abgestellt.
  - 7) 3 Zeltlager, zusammen etwa 125 Zelte.

- Восточный берег Волхова несколько выше западного. «Если бы русские сидели там, где немцы создали сейчас свой плацдарм, то они могли бы легко отслеживать немецкие позиции на западном берегу Волхова». Поэтому немцы утешают себя такого рода тактическим преимуществом. О стратегическом превосходстве, как основе дальнейшего продвижения на север и восток, больше уже никто не говорит. Слишком мал плацдарм для этого. По берегу его ширина составляет четыре километра, а в глубину на восток он тянется на два с половиной километра. В самом узком месте его размеры сокращаются до 500 метров.



- Немцы по ночам отправляли туда на понтонах и штурмовых лодках боеприпасы, имущество и продовольствие, забирая на обратном пути раненых. Пополнение, идущее на смену защитникам плацдарма, пробиралось через сплетение искореженных ферм моста, прикрываясь вязанками хвороста. Но стрельба все равно не прекращалась, сбрасывая хворост вниз вместе с теми, кто за ним прячется.





На крошечном участке плацдарма вокруг деревень Кириши, Новинка, Плавницы и поселка Добровольный завязывались ожесточенные бои. Часто, они велись за участок местности, протяженностью в 30-40 метров с воронками, блиндажами и остатками окопов ■



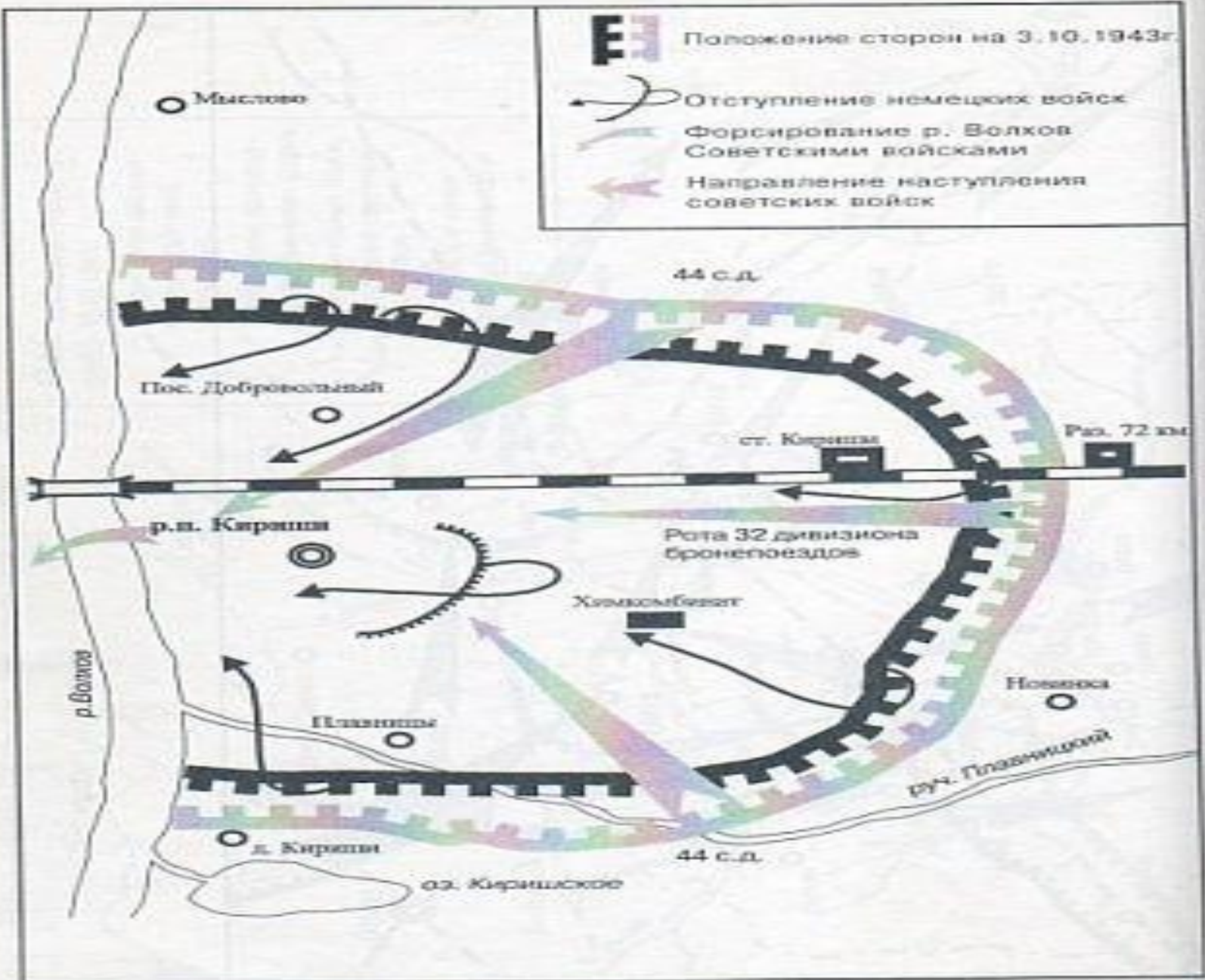
Все то, что казалось невероятным из рассказов о гигантских сражениях Первой мировой войны, здесь повторяется: непрерывная стрельба, земля, из которой никакая трава уже больше не хочет расти, постоянно сменяющийся личный состав, чувство одиночества у часовых, готовность солдат в любой момент вступить в бой. Это также чувство потерянности у раненых, надежность связных подносчиков еды и боеприпасов, героическая самоотверженность санитаров и врачей.







- Если леса и топи, окружающие позиции на Волхове и у Погостья уже сами по себе представляются ужасом, то Киришский плацдарм является кульминацией всего этого.

- Наиболее интенсивные бои разгорелись в августе и сентябре 1942 г .

- 5 августа после интенсивной артподготовки советские танки атаковали Киришский плацдарм в районе химзавода. В течение всего дня на этом участке 50-60 танков пытались взломать немецкую оборону (всего было предпринято 12 атак). В ходе боя нашим войскам удалось совершить локальный прорыв немецкой обороны ( 500 м по фронту и 300 м в глубину), но к вечеру эту позицию под натиском немецких войск пришлось оставить.



-  Положение сторон на 3.10.1943г.
-  Отступление немецких войск
-  Форсирование р. Волхов Советскими войсками
-  Направление наступления советских войск

○ Мыстово

Пос. Добровольный

44 с.д.

ст. Кириши

Рель. 72 км

р.п. Кириши

Рота 32 дивизиона бронепоездов

Химосмбазет

р. Волхов

Плавнище

Новоса

руч. Плавницкий

д. Кириши

44 с.д.

оз. Киришское

Лыжники 311 стрелковой дивизии в районе железнодорожной станции Погостье.  
\*Погостье-это станция на железной дороге Мга-Кириши-Будогощь.



Одним из опорных пунктов немецкой обороны на киришском плацдарме являлся химкомбинат рабочего посёлка Кириши. К 1942 году от него остались только развалины, в которых прочно и укрепились немцы. Бои за химкомбинат шли до самой эвакуации вермахтом плацдарма, унеся жизни тысяч советских солдат.



- Большие кладбища, развороченные бомбами и снарядами. Развалины домов, сохраняющие лишь очертания бывших зданий. От деревьев остались лишь стволы без сучьев и листвы. Местность, покрытая раздробленными в щепки досками и строительными балками, деталями машин, разбитым оружием и изорванной военной амуницией. То тут, то там тлеют опилки с бывшей спичечной фабрики, подожжённые сброшенной фосфорной бомбой. Везде убитые русские и немецкие солдаты, которых пока не удаётся похоронить."
- Обер-лейтенант 21-й пехотной дивизии вермахта фон Курзель о Киришском плацдарме.





На плацдарме. Слева развалины фабрики игрушек.  
Сейчас остатки этих руин памятник "Эхо войны".



Blick von Pl. 27,7 auf die „ehemalige Fabrik“

Боевые действия под Киришами. Фото военного фотокорреспондента Даниила Онохина.



Заседание партбюро 1069-го стрелкового полка 311-й дивизии в Новых Киришах. Сентябрь 1941 г. Фото Д. Онохина.

Минометный расчет сержанта Шишкина. Ведет огонь по врагу. Новые Кириши. Октябрь 1941 года. Фото Д. Онохина.



## Детские судьбы.....

- Рядом воспитанник Петрова юный разведчик Александр Попов (1929-1942 гг). Место съёмки-деревня Тухань- находилась неподалёку от деревни Новые Кириши (Сольцы), около 1 километра севернее. Комвзвода разведки старшина Дмитрий Петров пропал без вести 28.10.1941 года под рабочим посёлком Кириши. Воспитанник разведчиков Александр Попов погиб в бою в районе деревни Новые Кириши (Сольцы) летом 1942 года. Ему было 13 лет.



# Штурм рощи «Высокой», февраль 1943 г.

- Неудачные попытки ликвидировать Киришский плацдарм заставили советское командование искать новые способы изменить ситуацию в свою пользу. Так в ноябре 1942 года было принято решение сделать минный подкоп под рощу «Высокую» — важный опорный пункт противника на плацдарме. Из землянки, которая ближе всего к позициям фашистов, в ноябре 1942 года начали операцию, работая 3 группами по 12 человек под командованием майора инженерных войск Сорокина. Менялись каждые 3 дня. Условия были очень тяжелые. Работа продолжалась 4 месяца. Но вот в подготовленную камеру заложили взрывчатку и 23 февраля прозвучал взрыв. На его месте, когда осела земля, образовалась воронка, ее использовали как наблюдательный пункт, потому что с него хорошо видна была переправа через Волхов и разведчики, сидя в воронке, корректировали огонь артиллерии.

# Страницы истории...

22 8

Страницы истории



## Герои Киришского плацдарма

Киришский плацдарм. Очаг жесточайших боевых действий и сражений, оставшийся недооценённым потомками, находящийся в тени таких известных мест, как Невский пятачок или Малая Земля. При этом по накалу боёв, по своей значимости для судьбы страны Киришский плацдарм ничуть не уступает другим, более известным, местам сражений.

Хотелось бы напомнить читателям, что ещё в августе 1941 года войска 1-го армейского корпуса вермахта получили приказ о выходе к Волхову в районе деревни Новые Кириши (Сольцы) с последующим наступлением в сторону Волховостроя. В это же время гитлеровцы развернули наступление в Южном Приладожье. В начале сентября 1941 года они захватили Мгу, Шлиссельбург, благодаря чему была перерезана сухопутная связь Ленинграда с остальной частью СССР. Гитлеровцы овладели Мустоловым, Синявиним, ведя наступление от Мги в сторону Волховостроя. На линии Октябрьской железной дороги враг вышел к Малуксе, Погостью, овладел Посадниковым Островом. Стоит отметить, что в то время рабочий посёлок Кириши не соединяло такое прекрасное шоссе с Будогощью, как сейчас, были лишь узкие просёлочные дороги, связывающие деревеньки и лесхозы. Поэтому для обороны и тем более наступления они могли использоваться весьма ограниченно. Удобное шоссе для наступления в сторону Волховостроя проходило через Новые Кириши (Сольцы). Также имелась дорога на Волховстрой по другому берегу Волхова, идущая от рабочего посёлка Кириши

через Мыслово, Пчеву, Городище. Поэтому план, разработанный германским командованием, можно назвать весьма изящным. Одна группировка должна была



Бой на Киришском плацдарме



Киришский плацдарм. Артобстрел

действовать в Южном Приладожье, оттесняя советские войска к Волховострою. Группировка генерала Куно фон Бота (1-й армейский корпус вермахта) с приданной ей 18-й моторизованной дивизией должна была нанести удар в подбрюшье советской обороны и стремительно выйти к Волховострою с киришского направления. Затем она, совершив бросок до побережья Ладожского озера, образовывала юго-восточный фас огромного котла, в который бы угодили все советские армии, находящиеся на тот момент в Приладожье. И если бы план

гитлеровцев удался, то перспективы снятия блокады Ленинграда, а также создание легендарной Дороги жизни были бы более чем туманными.

Казалось, что поначалу планы врага выполняются строго по графику. Немцы вышли к Кусину 26 августа 1941 года, к 29 августа был полностью захвачен район Посадникова Острова, а 30 августа немецкие моторизованные части вышли к Волхову в районе Новых Киришей, завязав бои за железнодорожный мост через Волхов. Вскоре был захвачен и сам мост, а гитлеровцы создали предмостное укрепление на восточном берегу реки. Развивая наступление, враг овладел Новыми Киришами. Казалось, что успех операции предрешён, ведь советские дивизии, например 311-я стрелковая дивизия разбитой 48-й армии, были весьма потрепаны. В полках оставалось несколько сотен активных штыков. То, что случилось дальше, было неожиданным для захватчиков. Через несколько дней немцы были выбиты с восточного берега Волхова стрелкательной контратакой частей 292-й дивизии. И теперь уже советские части образовали предмостное укрепление на западном берегу Волхова. А 292-я дивизия форсировала и реку Посолку, заняв оборону по её западному берегу. После этого совместным контрударом остатки 311-й дивизии и подразделение 292-й дивизии выбили немцев из Новых Киришей, освободив почти весь населённый пункт. Планы германского командования оказались сорванными. Вместо захвата Волховостроя и окружения советских армий части 1-го армейского корпуса оказались втянутыми



в позиционные бои, которые продолжались полтора месяца. Полтора месяца советские войска удерживали киришские рубежи. Лишь после перехода в наступление 39-го моторизованного корпуса вермахта 16 октября 1941 года, который совершил обходной манёвр, форсировав Волхов из района Грузина, наши войска были вынуждены оставить Новые Кириши и рабочий посёлок Кириши. Отступление началось из-за угрозы окружения, поскольку уже 23 октября немцы взяли Будогощь, создав угрозу окружения для частей 4-й советской армии, по-прежнему занимавшей оборону на Киришском рубеже. В ходе отступления немцы овладели Киришами. Историкам будущих лет ещё предстоит раскрыть для потомков эпизоды героической обороны остатков 292-й дивизии, не успевшей вырваться из наметившегося окружения и державшей оборону в районе кромки болота Ширинский мох. Лишь немногие бойцы сумели пробиться к своим, а большинство так и осталось лежать на месте своего последнего боя.

В задачу данной публикации не входит описание боёв за освобождение Тихвина, который гитлеровцы удерживали месяц. Советское командование сумело собрать мощную группировку, благодаря действиям которой 9 декабря 1941 года Тихвин был освобождён. После этого командующий немецкой группой армий «Север» фельдмаршал фон Лееб был вынужден начать отступление тихвинской группировки к берегам Волхова. В конце декабря немецкие войска отступили за Волхов, однако ими был удержан трамплин для предполагаемого будущего наступления — маленький клочок земли возле рабочего посёлка Кириши, ставший известным как Киришский плацдарм. За освобождение этого немецкого плацдарма велись ожесточённые и кровопролитные бои, длившиеся с конца декабря 1941-го по 4 октября 1943 года. Каждый день продолжались

атаки по улучшению позиций, так называемые бои местного значения, когда дрались за высоту, безымянную рожицу, гряду развалин, выход к реке. Но именно в этих боях местного значения, которые можно назвать боями на истощение, постепенно выбивался цвет немецкой пехоты. Советские воины, жертвуя своими жизнями, своим героизмом и мужеством приближали победу над врагом.

Сегодня мы хотим рассказать вам, уважаемые читатели, об одном павшем под Киришами воине — старшем телеграфисте 821-го отдельного батальона связи 377-й стрелковой дивизии Евстигнее Максимовиче РУСАНОВЕ, который погиб 15 января 1942 года. В этом году исполняется 77 лет со дня его гибели.



Е.М.Русанов

Чтобы узнать подробнее о жизни Евстигнее Максимовича, мы побеседовали с его внучкой, Галиной Русановой, которая согласилась дать небольшое интервью нашей газете.

Но для начала краткая справка о 377-й стрелковой дивизии. Дивизия была сформирована в сентябре 1941 года в городе Чебаркуле. В декабре 1941 года отправлена на фронт в расположение 4-й армии. Свой боевой путь дивизия начала 17 декабря 1941 года, ведя боевые действия в районе Дубняги — Мотохово.

Преследуя отступающего врага, части дивизии овладели Мысловым и вышли к рабочему посёлку Кириши, где закрепились гитлеровцы. Всю первую половину января 1942 года дивизия ведёт наступательные бои за Киришский плацдарм, которые успеха не имели. С конца января 1942 года переброшена в расположение 59-й армии.

Согласно донесению о потерях, составленному по итогам боёв, Евстигней Максимович погиб в бою 8 января 1942 года в районе деревни Мыслово. По данным справки военкомата, красноармеец Русанов погиб 15 января 1942 года. Обратимся к журналу боевых действий 377-й стрелковой дивизии за интересный нас период времени.

*«8.1.42. При поддержке мощного артиллерийского и миномётного огня части дивизии, перейдя в наступление, переправились на зап. берег р.Волхов. В упорном бою занята первая линия обороны пр-ка, идущая непосредственно по зап. берегу р. Волхов. Части дивизии понесли большие потери убитыми и ранеными (до 150 чел.).*

*В бою утром 8.1.42 на рассвете во время занятия первой линии обороны пр-ка на зап. берегу р.Волхов убит командир 1251 сп майор Казанский».*

По итогам боя штадив 377-й стрелковой направил оперсводку № 23.

*«1. Части дивизии, продолжая выполнять поставленную задачу, продвигаясь с упорными боями, достигли:*

*1247 сп двумя бат-нами подошёл к вост. берегу р.Посолка, ведёт бой за этот рубеж. Противник оказывает огневое упорное сопротивление из ДЗОТ.*

*1251 сп начал наступление с вост. берега р.Волхов, ведя ожесточённый бой, прорвал оборонительную полосу пр-ка, вышел на зап. берег р.Волхов, продолжает с боем*



медленно продвигаться к рубежу р.Посолка.

1249 сп наступал за 1251 сп вышел на западный берег р.Волхов.

933 ап на ОП в р-не Мыслово и двумя батареями юго-зап. ж. д. в 2 км. ведёт огонь по Ирса и лес южнее Ирса.

Миндивизион на ОП на вост. берегу р.Волхов ведёт огонь на Ирса, Дуброво, и лес южнее Ирса.

Дивизион 881 кап на ОП Мыслово.

2. Части дивизии наступают под ожесточённым огнём артиллерии, миномётов, пулемётов пр-ка, понесли большие потери. Убит к-р 1251 сп майор Казанский.

3. За период боя на Ирса нами подбито 10-12 автомашин, уничтожено 4-5 ДЗОТ, взято 10 станковых пулемётов, уничтожено большое количество немцев.

4. Дороги прокладываются на целине и поэтому являются труднопроходимыми не только для артиллерии, но и для санного обоза.

5. ДОП – Мыслово.

6. КП – вост. берег оз. Киришское.

Начштаба 377 стрелковой дивизии майор /Наумчик/

Комиссар штаба 377 стрелковой дивизии батальонный комиссар /Федотов/

Начальник 1-го отделения капитан /Ильяшенко/».

А вот запись из ЖБД дивизии от 15 января 1942 года.

«15.1.42. Части 377 сд расположены на рубеже р. Волхов.

1247 сп на зап. берегу р.Волхов.

1251 сп группой в 17 человек на зап. берегу р. Волхов и весь полк – на вост. берегу р.Волхов.

1249 сп полностью на вост. берегу.

Блокгруппа в составе 8 человек разведчиков и сапёров под руководством НО-2 т. Якушева пыталась блокировать и взорвать ДЗОТ, но, попав под сильный пуль. огонь, залегли на р.Волхов. Из 8 человек осталось только 2. Остальные убиты и ранены.



Зимой на Киришском плацдарме



Где-то на Киришском плацдарме

Начало наступления в 9.00 15.1.42. На позициях сегодня затишье. Пр-к изредка обстреливает мин.пуль огнём наши позиции.

Части дивизии приводят себя в порядок».

А вот боевое донесение №17 штаба дивизии 377-й стрелковой дивизии, направленное 15.01.1942 года.

«Штадив 377 Р-н оз. Киришское. 15.1.42 к 13.00.

1. Части дивизии продолжают занимать прежнее

положение, ведя активную боевую разведку и наблюдение за действием противника.

2. Высланная иструмовая группа в составе 6 стрелков и 4 сапёров с задачей обеспечения улучшения исходного положения для наступления, путём уничтожения ДЗОТа с фланкирующими огневыми точками.

Группа была обеспечена поддержкой артиллерийского, миномётного и пулемётного огня.

В 9.00 15.1.42 с началом открытия артиллерийского огня группа приступила к выполнению задания, дойдя до середины реки, была встречена сильным пулемётным огнём с трёх сторон и огнём снайперов. Успеха в дальнейшем продвижении не имела. Группа понесла потери: убито 2 чел., ранено 5 чел. и вернулась, не выполнив задачи.

Артиллерией прямой наводкой ДЗОТ уничтожен.

3. 1251 сп была предпринята переброски группы в составе 17 чел. на зап.берег

р.Волхов из-за правого фланга через участок 1241 сп, где она и заняла оборону.

При выполнении задачи на зап.берегу р.Волхов было обнаружено применение пр-ком на кромке зап. берега переносных проволочных заграждений, минирования и на отдельных участках применения мало заметных препятствий.

Командир взвода, следующий с этой группой, попавший на минное поле, был контужен, в беспамятственном состоянии был доставлен в



штаб полка и после оказания помощи подтвердил лично им разведанное сведение о применении пр-ком заграждений.

Вывод: пр-к на участке дивизии продолжает усовершенствовать свою основную линию обороны и подступы к ней путём применения новых видов укреплений и сооружений, не обнаруженных ранее в этом р-не.

Начальник штаба 377 Стрелковой Дивизии майор / Наумчик /

Комиссар Штаба 377 Стрелковой Дивизии бат. комиссар / Федотов /

(\* Орфография донесения сохранена)

Таким образом, анализируя документы, можно сделать вывод, что донесение военных лет является более точным, называя датой гибели Евстигнея Максимовича 8 января, нежели справка военкомата 2017 года. Ведь именно 8 января, согласно ЖБД дивизии, произошло наступление на противоположный берег реки, в котором принимали участие и телефонисты. И именно тогда дивизия понесла большие потери убитыми и ранеными, в числе которых и мог быть старший телефонист Е. М. Русанов.

Также мне удалось ознакомиться с донесениями 821-го отдельного батальона связи, в котором служил Евстигней Максимович. К сожалению, отсутствуют донесения за 8 и 15 января. Тем не менее по сохранившимся материалам можно видеть, что батальон связи принимал активное участие в боях в этот период времени.



Вид на железнодорожный мост через Волхов. Киришский плацдарм

«Оперативная сводка 821 отдельного батальона связи за 11 января 42 года.

1. убито 1 человек
2. ранено 5 человек
3. пало две лошади

Врид начштаба лейтенант (подпись)».

Теперь, уважаемые читатели, мы переходим к интервью о жизни Е. М. Русанова.

– **Расскажите, что Вам известно о довоенной жизни Евстигнея Максимовича.**

– О своём дедушке я знаю из рассказов родственников из Шадринска и моей бабушки Анны Семёновны Русановой - жены Евстигнея Максимовича.

Евстигней Максимович родился в селе Могильское Курганской области в 1903 году. По словам односельчан, он был очень оптимистичным, умел ладить с людьми и был хорошим организатором. Однажды он организовал для молодёжи деревни поход в город, чтобы сфотографироваться. Евстигней Максимович окончил сельскую школу (четыре класса). Очень любил кататься на коньках и красиво одеваться. Когда женился, переехал в город Шадринск (на то время Челябинская область). Работал на Маслопроме - заводе промышленных масел. Когда началась война, ему было 37 лет. На тот момент у него было четверо детей - сын и три дочери. В сентябре 1941 года, несмотря на бронь, он ушёл добровольцем на фронт.

Призван Шадринским РВК. Сначала прошёл учебку в городе Чебаркуле Челябинской области, затем было направление на Ленинград. Это была 4-я армия 377 СД (821-й отдельный батальон связи). Он был назначен старшим телефонистом.

– **Писал ли Евстигней Максимович письма с фронта?**

– Нет. Писем с фронта он не писал.

– **По данным военкомата, Ваш дедушка погиб 15 января 1942 года. Когда его близким стало об этом известно? Как семья пережила эту трагедию?**

– По словам бабушки, односельчане видели, как он погиб в одном из боёв. Их высадили из эшелона в районе Киришей, и сразу начался бой. Количества боёв, в которых он принимал участие, мы отследили на сайте: <https://pamyat-naroda.ru/>. Это 24 декабря – 27 декабря 1941 года, 27 декабря 1941 года, 31 декабря 1941 года, 6 января 1942 года, 8 января 1942 года, 10 января 1942 года. На этом всё обрывается – похоронка. Дата гибели – 15 января 1942 года. Дедушка был похоронен в деревне Мыслово Ленинградской области в братской могиле. После войны перезахоронен в деревне Пчeve.

Ровно через два года, 15 января 1944-го, на Синавинских высотах погиб его брат – **Логин Максимович Русанов (128 СД)**, который был похоронен в братской могиле.

Отец Евстигнея Максимовича, получив похоронки на трёх сыновей за время войны, не выдержал – умер. Моя бабушка после смерти мужа уехала в Челябинск к родителям.





Насколько я помню бабушку (она умерла в 1991 году), не проходило и дня, чтобы она не вспоминала дедушку. Несмотря на трудности, она вырастила детей. Сын – военный лётчик, потом командир экипажа вертолёта МИ-8, скончался в возрасте 49 лет. Дочери – Тамара, Татьяна, Лидия. Тамара – инженер, ей на данный момент 81 год, Татьяна работала учителем биологии, ей 79 лет, Лидия – медсестра (проработала в медицине 50 лет), сейчас ей 78 лет. Бабушка во время войны работала швейей, шила тёплые вещи на фронт. Всю жизнь она хотела «хоть одним глазком посмотреть на место, где он похоронен».

**– Вы побывали на месте захоронения Е.М. Русанова. Поделитесь впечатлениями от этой поездки.**

– Место захоронения, я нашла в интернете. Благодаря фотографу Сидельникову, который сфотографировал все братские могилы около Киришей, мне удалось найти захоронение моего деда. В этом году появилась возможность поехать в Кириши. Я ездила со своим сыном – правнуком Евстигнея Максимовича. Эта поездка была очень волнительной.

Трудно поверить, что мы наконец-то едем туда. До деревни Пчевы, до мемориала, мы добрались без задержек благодаря людям, которые нам всё рассказали и сопроводили. За это им огромное спасибо. В библиотеке Пчевы мы оставили фото и данные о Евстигнее Максимовиче. Особая благодарность библиотекаря деревни Пчевы. Также мы

**К** сожалению, до сих пор довольно скудными являются сведения о жизни и подвигах простых воинов той страшной и кровавой войны, павших в боях и сражениях рядовых, сержантов, младших командиров. А ведь за каждой фамилией, выбитой на плите мемориала, скрывается личность человека, который жил, трудился, мечтал, любил Родину, а затем отдал за неё свою жизнь. И



*На праздновании 75-летия освобождения города Кириши. Девочка в синей курточке держит фотографию Е.М.Русанова*



передали фото в краеведческий музей города Кириши. Вся наша семья, дети, внуки (у нас шестеро), правнуки (шестеро), благодарны жителям Пчевы за то, что ухаживают за мемориалом и чтут память, так как там проходят митинги в память о войне и акция «Бессмертный полк». Огромное спасибо жителям Киришей за память о павших в Великой Отечественной войне. Здорово, что и молодёжь поддерживает это. Ведь это самое главное – когда жива память, а она будет жить столько, сколько её будут беречь.

На митинге в честь 75-летней годовщины освобождения города Кириши мы нашли фото, где девочка держит портрет нашего деда. Мы были очень рады, увидев это.

Мой дед не получил наград, и боевой путь оказался не таким длинным, но для нас он герой, так как он был на этой страшной войне. Мы гордимся им.

**– Что Вы хотели бы пожелать киришанам?**

– Киришанам хочется пожелать мирного неба и процветания города.

хочется верить, что вы, уважаемые читатели, прочитав этот материал, помянете добрым словом и в своих молитвах одного из десятков тысяч павших в боях под Киришами, простого русского солдата Евстигнея Максимовича Русанова, воздав должное его подвигу.

Подготовил Игорь Медников

# Краткое описание плацдарма

## КРАТКОЕ ОПИСАНИЕ КИРИШСКОГО ПЛАЦДАРМА ПРОТИВНИКА

### 1. Общая характеристика

Киришский плацдарм противника включал в себя несколько узлов сопротивления: район Севернее НОВИНКА, южная часть ПЛАВНИЦ, район жел. дороги и пос. ДОБРОВОЛЬНИЙ. Все узлы были тесно связаны между собой одной непрерывной траншеей, с хорошо продуманной системой огневых точек.

Подходы к переднему краю от р. ВОЛХОВ на всем плацдарме прикрывались естественными местностями /понижение рельефа в сторону реки, частично развалинами зданий в районе ХИМКОМБИНАТА и широко развитой сетью ходов сообщений /см. схему/.

В глубине, выходя через ХИМКОМБИНАТ на север, к жел. дороге и далее на северо-запад к р. ВОЛХОВ, проходит вторая линия траншей, также оборудованная системой огневых точек.

В тактическом отношении, по рельефу местности, плацдарм противника находился в более выгодном положении, чем наши позиции, что и облегчало ему хорошо просматривать наши позиции и простреливать огнем пехотного оружия все подступы к переднему краю.

Передний край обороны противника на Киришском плацдарме проходил: от р. ВОЛХОВ на восток до дер. НОВИНКА, затем круто поворачивая на север до южной части дер. ПЛАВНИЦ и далее в сев.восточном направлении до железной дороги, а от железной дороги в северо-западном направлении через пос. ДОБРОВОЛЬНИЙ до р. ВОЛХОВ. Таким образом фланги плацдарма упирались в р. ВОЛХОВ, что давало противнику гарантии от внезапных атак и обхода флангов наступающей пехотой. Кроме того, в целях ограждения от атаки с фланга со стороны р. ВОЛХОВ, фланговые огневые точки имели направление огня вдоль реки и даже с круговым обстрелом.

### 2. Огневая система, инженерное оборудование переднего края, огневых точек и траншей.

#### а/ Огневые точки

Огневая система, судя по количеству, расположению и оборудованию огневых точек, на всем плацдарме и в особенности на переднем крае, была организована безукоризненно, с учетом просмотра и прострела всех подступов к переднему краю и в глубине, различными средствами пехотного оружия и минометов. Все огневые точки являются однотипными для всего плацдарма. В качестве примера здесь приводится оборудова-

# ПЛАН обороны КПБ-на.

Зерт № 10

ЦА МО РФ

ЦА МО РФ

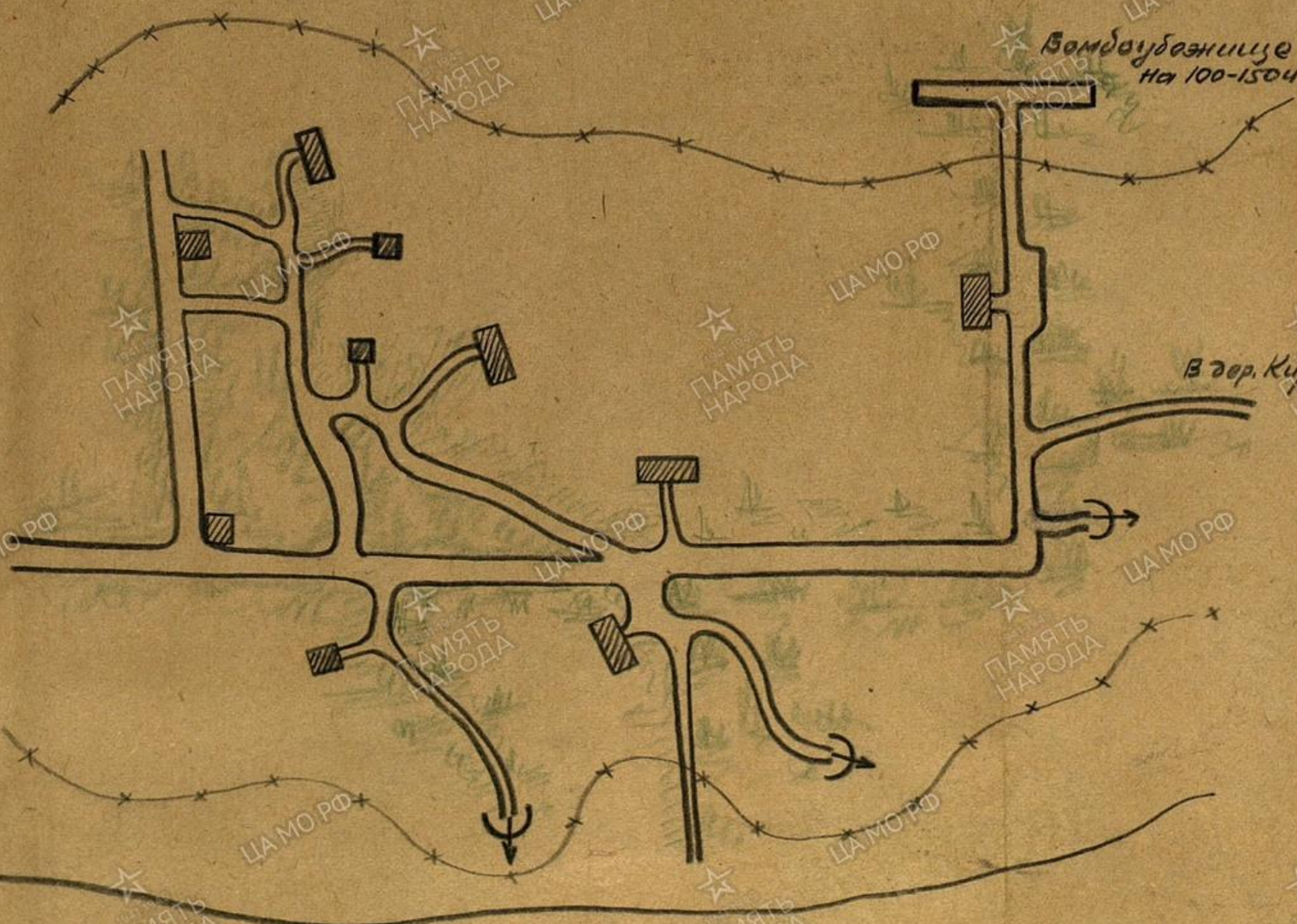
ЦА МО РФ

ПАМЯТЬ НАРОДА

ПАМЯТЬ НАРОДА

ПАМЯТЬ НАРОДА

Бомбубазнище  
на 100-150 чел.



ЦА МО РФ

ЦА МО РФ

ЦА МО РФ

ПАМЯТЬ НАРОДА

ПАМЯТЬ НАРОДА

ПАМЯТЬ НАРОДА

В дер. Кураш...

ЦА МО РФ

ЦА МО РФ

ПАМЯТЬ НАРОДА

ПАМЯТЬ НАРОДА

ПАМЯТЬ НАРОДА

Р. Волхов.



ЦАМО РФ

1941-1945  
ПАМЯТЬ  
НАРОДА

ЦАМО РФ

1941-1945  
ПАМЯТЬ  
НАРОДА

ЦАМО РФ

1941-1945  
ПАМЯТЬ  
НАРОДА

ЦАМО РФ

1941-1945  
ПАМЯТЬ  
НАРОДА

ЦАМО РФ

1941-1945  
ПАМЯТЬ  
НАРОДА

1941-1945  
ПАМЯТЬ  
НАРОДА

ЦАМО РФ

1941-1945  
ПАМЯТЬ  
НАРОДА

ЦАМО РФ

1941-1945  
ПАМЯТЬ  
НАРОДА

ЦАМО РФ

1941-1945  
ПАМЯТЬ  
НАРОДА

ЦАМО РФ

1941-1945  
ПАМЯТЬ  
НАРОДА

ЦАМО РФ

1941-1945  
ПАМЯТЬ  
НАРОДА

1941-1945  
ПАМЯТЬ  
НАРОДА

# Эвакуация плацдарма, октябрь 1943 г.

- Осенью 1943 года командование Группой армий «Север» начало разработку плана постепенно отвода своих войск от Ленинграда. По этой причине в сентябре было принято решение оставить утратившие былое значение позиции на Киришском плацдарме и восточнее «погостьевского выступа» и тем самым сократить линию фронта.
- Операция по отводу частей 81-й Операция по отводу частей 81-й, 132-й Операция по отводу частей 81-й, 132-й и 96-й Операция по отводу частей 81-й, 132-й и 96-й пехотных дивизий 28-го армейского корпуса на новые рубежи получила название «Охота в день святого Губерта» (нем. «Hubertusjagd»)[24][24]. Силами 8 саперных батальонов была построена оборонительная позиция «Кусинка», протяженностью 14,5 километра - от устья реки Тигода до восточного края «погостьевского выступа». Было построено 192 ДОТА)[24]. Силами 8 саперных батальонов была построена оборонительная позиция «Кусинка», протяженностью 14,5 километра - от устья реки Тигода до восточного края «погостьевского выступа». Было построено 192 ДОТА и поставлено почти 8000 мин[25]. С середины сентября началась планомерная подготовка к эвакуации. Всё ненужное для боевых частей было либо вывезено, либо уничтожено. Одновременно саперные части готовили к уничтожению мосты, дороги, колодцы и дома.
- В ночь с 1 на 2 октября немецкие войска начали покидать Киришский плацдарм, а следующей ночью последние части переправились на западный берег Волхова, подорвав за собой железнодорожный мост. Только услышав этот взрыв, советское командование начало догадываться о действиях противника.

# Конец пути...

- 4 октября 1943 года разведчики 311 с.д. доложили о движении противника по наплавному мосту на тот берег Волхова. Захваченные языки подтвердили что немецкое командование убирает свои войска с плацдарма. Наши их преследовали, но наплавной мост фашисты уничтожили, пришлось налаживать переправу.
- 6 октября наши войска заняли Ирсу, 19 октября 1943г. подошли к серьезно укрепленному рубежу в районе деревень Тур- Кусино- Липовик- Березовик- Жар. Бои здесь продолжались до 14 января 1944 года, когда началось общее наступление. В 20-х числах января 1944 года, освобождены деревни Меншева, Тур , Кусино, Лезно, Зеленцы.

# ИТОГИ

- Уже к лету 1942 года плацдарм для немецкого командования потерял не только стратегическое, но и тактическое значение — сил для повторного наступления к реке Свирь на соединение с финскими войсками у Группы армии «Север» не было. **Подведем теперь общие итоги: 9 ноября 1941 года – дата полной оккупации района, 4 октября 1943 года- освобождение Киришей, 23 января 1944 года- окончание оккупации, освобождение района. Продолжалась оккупация 2 года, 3 месяца и 2 недели.**



## Информационный центр «Кириши»

17 янв 2020 в 15:10

- **КИРИШИ -город воинской доблести!**  
17 января в правительстве Ленинградской области состоялось заседание конкурсной комиссии, на которой рассматривался вопрос о присвоении населенным пунктам Ленинградской области почетного звания «Город воинской доблести». Глава Киришского муниципального района Константин Тимофеев участвовал в защите нашего проекта. По результатам конкурса комиссия приняла решение рекомендовать присвоить почетное звание Ленинградской области «Город воинской доблести» городу Кириши!  
Процедура присвоения звания еще не закончена, вопрос будет рассматриваться Губернатором и депутатами ЗАКСа области. Но уже сегодня можно поздравить жителей Киришской земли с таким результатом.



После войны город восстанавливался большими темпами. Но одно разрушенное здание не тронули и оставили его таким, какое оно было после того, как наши войска изгнали врага. И здание это — деревообрабатывающий комбинат.

Оставили для того, чтобы люди помнили о самой страшной войне в истории человечества и что такое не должно повториться никогда. Это первый памятник, который можно встретить при въезде в город.



Второй памятник — танк Т-34, установленный в сквере на постаменте. Памятник открыт к 25-летию освобождения города, 3 октября 1968 года. Защитникам Киришской земли. 1941-1943 г.г.", "Освободили Кириши 1071-й стрелковый полк 311-й стрелковой дивизии, 215-й отд. пулеметно-артиллерийский батальон 44-й стрелковой дивизии, 32-й дивизион бронепоездов" и "В боях за Кириши принимали участие воины соединений и частей 4-й и 54-й армий Волховского фронта". Таков текст на памятной плите.



ЗАЩИТНИКАМ  
КРИВИШСКОЙ ЗЕМЛИ  
1941 - 1943

Рядом с Т-34 можно увидеть бюсты двух героев Советского Союза: Сергея Ульянова и Александра Сидорова, родившихся в Киришах. Их установили к 65 годовщине освобождения Киришей, 4 октября 2008 года.



Еще есть один памятник. Он называется "Исчезнувшим в годы Великой Отечественной войны деревням."

Открыт 9 мая 1995 года, на 50-летие Победы. На гранитной стеле изображена карта Киришского района с перечислением деревень, уничтоженных в годы войны: Сотово, Находы, Дуплево, Малое Ольгино, Шала, Ларионов Остров, Тухань, Дружево, Большое и Малое Мирятино, Дубовик, Красново, Новые Кириши, Ирса, Осташкино, Драчево, Дуброво, Липовик, Мягры, Жар, Тур, совхоз Холмогор, Панихи, Леготково, Михальцино, Плавницы, Новинка, Кириши. В Киришском районе было уничтожено 28 деревень, что очень много для одного...



## Мемориал памяти павших в боях за Кириши

- Бои на плацдарме велись самые ожесточенные: враг не оставлял попыток перейти в наступление, а Красная армия огрызалась контратаками. Погибших бойцов хоронили неподалеку от места боев в братской могиле. В 1970 здесь, у переднего края обороны, был построен большой мемориальный комплекс памяти павших в боях за Кириши.
- Как считают историки, в братской могиле захоронены 4586 солдат и офицеров. 4551 из них известны поименно. Мемориал представляет собой мраморные плиты, со строками из поэмы Роберта Рождественского «Помните». В центре композиции установлена звезда с Вечным огнем, над которой склонились пять больших стел, символизирующих склоненные в трауре знамена. На стелах перечислены имена всех известных бойцов, упокоенных в Киришской земле. Также, на двух стелах присутствуют барельефные изображения солдат, которые как бы присели отдохнуть после атаки.







**Мы их помним!!!**

