

Муниципальное автономное дошкольное образовательное учреждение детский сад № 49 «Веселые нотки»,
г. о. Тольятти , Самарская область

Путешествие по
Жигулевскому
заповеднику
и
по Национальному парку
«САМАРСКАЯ



... Жигулевские просторы-это почти что Швейцария...



Слово *Самара* (араб- «Самур») можно разложить на "*сам*" и "*Ра*" - "*Сама Волга*". "*Ра*" в мордовском языке - река.

В арабских источниках река Самур упоминается в 922г.

Самой ранней картой, на которой обозначено поселение Самар, была карта, составленная венецианскими братьями Доминико и Франциско Пицигани в 1367г.

Установить точное местонахождение поселения Самар по современному ландшафту ученым не удалось.

Лишь в 1584г. царь Фёдор Иоанович приказал возродить у вершины Самарской Луки "за много лет запустеша" русское поселение Самару в виде крепости.

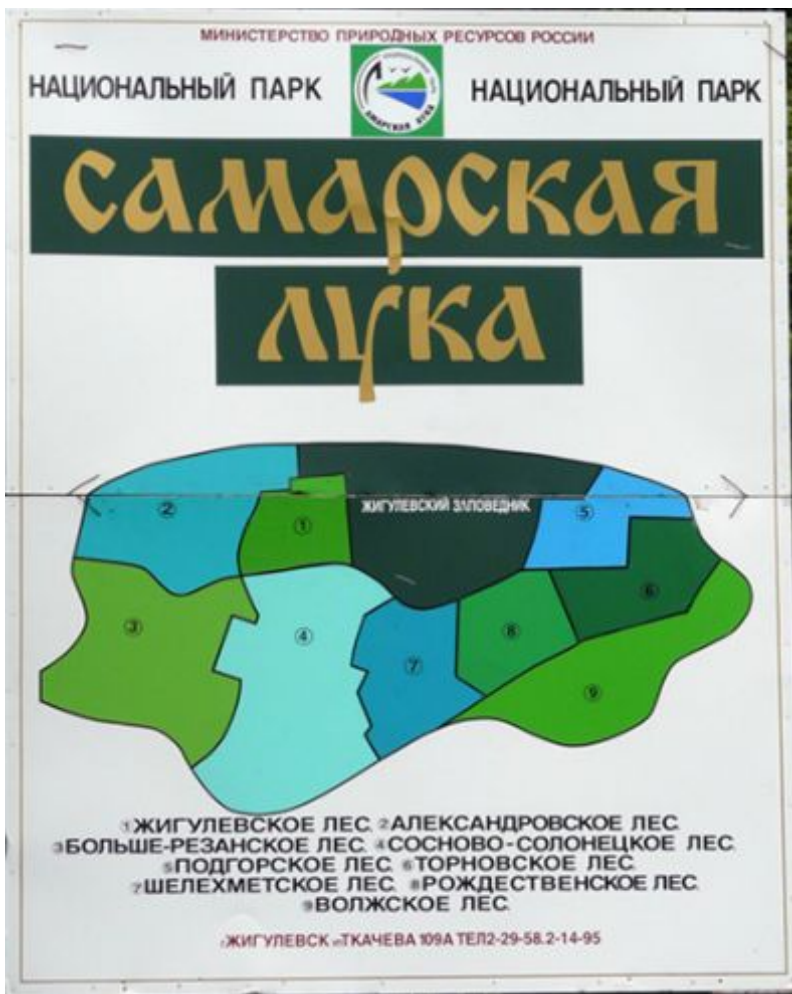


Национальный парк «Самарская Лука» создан в целях сохранения природных комплексов данной территории , имеющих особую экологическую и эстетическую ценность.

«Самарской Лукой» называют излучину и территорию, окружённую водой и горами.

Это уникальная местность самых интересных мест на территории Самарской области, расположенных между Тольятти, Самарой и Сызранью образованная изгибом самой большой европейской реки Волги в ее среднем течении и Усинским заливом Куйбышевского водохранилища, которые огибают Жигулевские горы

Неповторимые формы рельефа, своеобразный микроклимат, удивительная красота гор, голубое ожерелье обрамляющей их Волги, уникальная флора и фауна снискали Жигулям и Самарской Луке в целом мировую известность На территории заповедника зарегистрировано 158 видов птиц. На его территории встречаются около 832 видов сосудистых растений. В заповеднике 40 видов млекопитающих, 39 видов рыб, 8 видов земноводных и 7 – пресмыкающихся.



Самарская Лука состоит из двух территорий:

- национальный парк «Самарская Лука» – площадь 127 тыс. га
- Жигулёвский государственный природный заповедник им. И. И. Спрыгина – площадь 23 тыс. га

Вся территория национального парка Самарской Луки разделена на зоны:

- населенные пункты, дачные массивы, дороги общего пользования, земли сельскохозяйственного назначения – доступ разрешен беспрепятственно
- зоны туристических маршрутов – доступ полностью закрыт от посещения (в том числе и Жигулевский заповедник) или часть доступна только за плату по билетам-путевкам.

Вход и въезд на платные туристические маршруты обозначен информационными щитами, но въездной контроль не осуществляется. Внутри ведется патрулирование егерями, которые проверяют наличие оплаченного билета-путевки, и в случае отсутствия выписывают штраф.

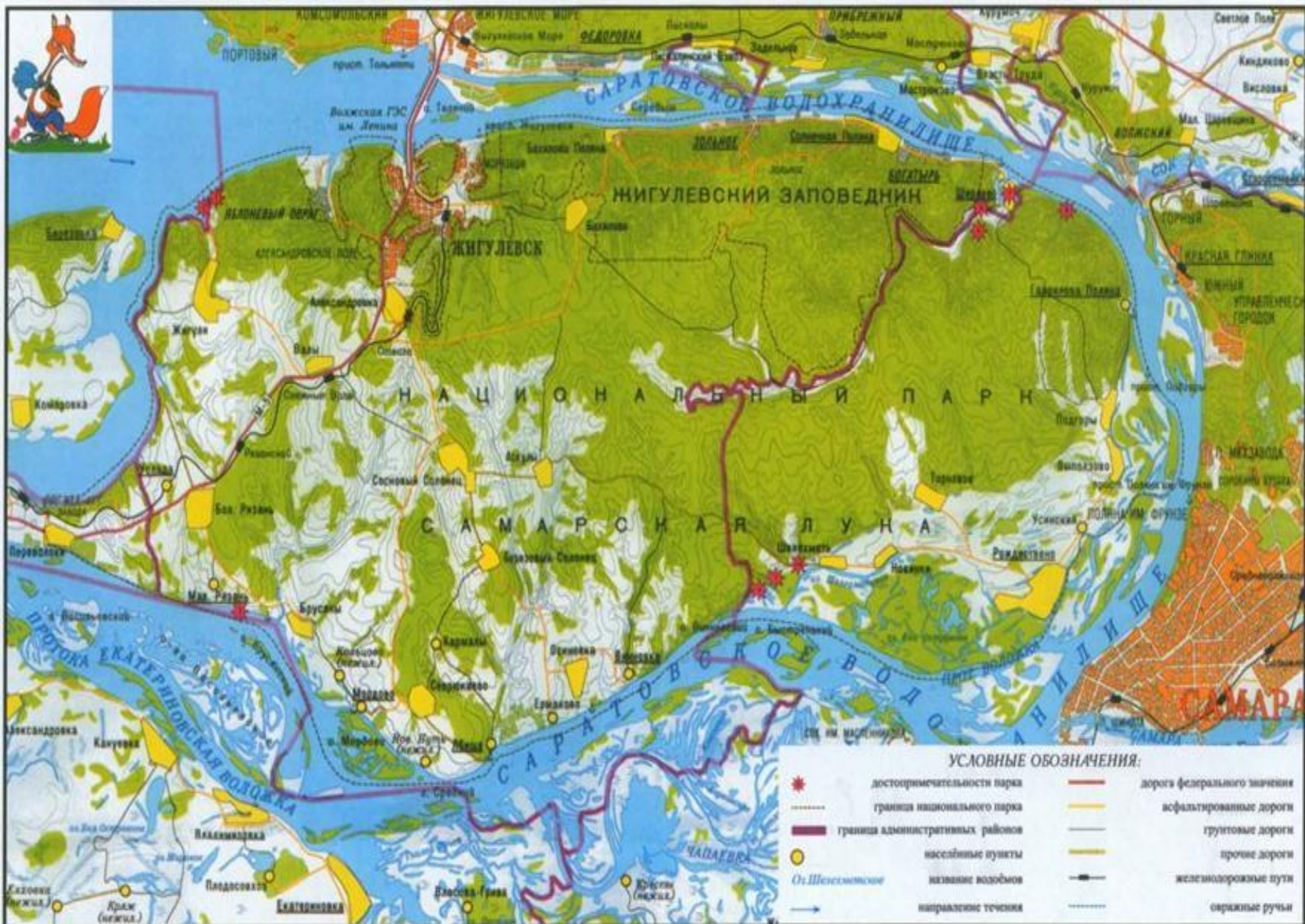
Стоимость посещения символическая и идет на поддержание и развитие Национального парка «Самарская Лука»

Национальный парк "Самарская Лука"

445350, г. Жигулёвск, ул.Ткачева,109-А (84862) 2-16-98, +79278964732



НАЦИОНАЛЬНЫЙ ПАРК "САМАРСКАЯ ЛУКА"





Национальный парк «Самарская Лука» создан постановлением Совета Министров РСФСР от 28.04.1984 N 161 «О создании государственного природного национального парка «Самарская Лука» (СП РСФСР, 1984, N 9, ст. 73) и отнесен распоряжением Правительства Российской Федерации от 31.12.2008 N 2055-р (Собрание законодательства Российской Федерации, 2009, N 3, ст. 425) к ведению Минприроды России.

Национальный парк расположен на территориях следующих административных образований Самарской области:

- Муниципального района Ставропольский;
- муниципального района Волжский;
- муниципального района Сызранский;
- в черте городского округа Жигулевск;
- в черте городского округа Самара.

Также границы национального парка включены также земли других собственников и пользователей без изъятия их из хозяйственной эксплуатации

ОСНОВНЫЕ ЗАДАЧИ Национального парка «Самарская Лука»

- ❖ сохранение природных комплексов, уникальных и эталонных природных участков и объектов;
- ❖ сохранение историко-культурных объектов;
- ❖ экологическое просвещение населения;
- ❖ создание условий для регулируемого туризма и отдыха;
- ❖ разработка и внедрение научных методов охраны природы и экологического просвещения;
- ❖ осуществление государственного экологического мониторинга (государственного мониторинга окружающей среды);
- ❖ восстановление нарушенных природных и историко-культурных комплексов и объектов.



Режим особой охраны Национального парка «Самарская Лука»

На территории запрещена любая деятельность, которая может нанести ущерб природным комплексам и объектам растительного и животного мира, культурно-историческим объектам и которая противоречит целям и задачам национального парка, в том числе:

- 1) разведка и разработка полезных ископаемых;
- 2) деятельность, влекущая за собой нарушение почвенного покрова и геологических обнажений и изменения гидрологического режима;
- 3) разведение на территории садоводческих и дачных участков;
- 4) строительство магистральных дорог, трубопроводов, линий электропередачи и других коммуникаций, строительство и эксплуатация хозяйственных и жилых объектов, за исключением объектов туристской индустрии, музеев и информационных центров, объектов, связанных с функционированием национального парка и с обеспечением функционирования расположенных в его границах населенных пунктов;
- 5) заготовка древесины и живицы, пригодных для употребления в пищу пищевых лесных ресурсов и других недревесных лесных ресурсов *(исключение - заготовка гражданами таких ресурсов для собственных нужд)*;
- 6) промысловая, спортивная и любительская охота и промышленное рыболовство;
- 7) деятельность, влекущая за собой нарушение условий обитания объектов животного и растительного мира;
- 8) сбор биологических коллекций, кроме осуществляемого в рамках научно-исследовательской деятельности, предусмотренной тематикой и планами научных исследований Учреждения;
- 9) интродукция живых организмов в целях их акклиматизации;
- 10) прогон домашних животных вне дорог и водных путей общего пользования и вне специально предусмотренных для этого мест;
- 11) сплав древесины по водотокам и водоемам;
- 12) организация массовых спортивных и зрелищных мероприятий, организация туристских стоянок и разведение костров за пределами специально предусмотренных для этого мест;
- 13) самовольное ведение археологических раскопок, сбор и вывоз
- 14) нахождение с огнестрельным, пневматическим и метательным оружием, в том числе с охотничьим огнестрельным оружием в собранном виде на дорогах общего пользования, капканами и другими орудиями охоты, а также с продукцией добывания объектов животного мира и орудиями добычи (вылова) водных биоресурсов

(исключение- случаи, связанные с проведением мероприятий по госнадзору в области охраны и использования территории национального парка уполномоченными должностными лицами, с осуществлением спортивного и любительского рыболовства);


- 15) взрывные работы и пускание палов, выжигание растительности *(исключение- противопожарные мероприятия)*;
- 16) проведение сплошных рубок леса, за исключением сплошных санитарных рубок, рубок, связанных с тушением лесных пожаров, в том числе с созданием противопожарных разрывов, и рубок, связанных со строительством, реконструкцией и эксплуатацией линейных объектов,
- 17) создание объектов размещения отходов производства и потребления, радиоактивных, химических, взрывчатых, токсичных, отравляющих и ядовитых веществ, за исключением накопления отходов производства и потребления ;
- 23) мойка транспортных средств на берегах водных объектов;
- 24) движение и стоянка механизированных транспортных средств вне дорог общего пользования и специально предусмотренных для этого мест, проход и стоянка судов и иных плавучих средств вне водных путей общего пользования и специально предусмотренных для этого мест *(исключение- случаи, связанные с функционированием Национального парка)*;
- 25) уничтожение и повреждение аншлагов, шлагбаумов, стенов, граничных столбов и других информационных знаков и указателей, оборудованных экологических троп и мест отдыха, строений на территории национального парка, а также имущества Национального парка, нанесение надписей и знаков на валунах, обнажениях горных пород и историко-культурных объектах;
- 26) распашка земель *(исключение- меры противопожарного обустройства лесов и земельных участков, используемых их собственниками, владельцами и пользователями для производства сельскохозяйственной продукции)*;
- 27) применение ядохимикатов, минеральных удобрений, химических средств защиты растений и стимуляторов роста *(исключение – земельные участки, используемые их собственниками, владельцами и пользователями для производства сельскохозяйственной продукции)*.

Охраняемые территории- заповедники создаются для того, чтобы сохранить отдельные виды растений и животных

Жигулевский государственный заповедник имени И. Спрыгина



Был организован в октябре 1966 г и назван в честь ботаника, исследователя природы Среднего Поволжья, одного из основоположников природоохранного дела в России - И. Спрыгина (1873-1942). На этой территории разместились Жигулевские горы, нагорная часть парка и равнины, а также водные участки. Заповедник сохраняет и изучает природу нашего края. Большая часть территории заповедника покрыта лесами.



Символ Жигулевского заповедника-
барсук



Местонахождение:

Самарская обл. Территория Самарской Луки. Жигулевский заповедник. Село Бахилово, село Бахилова Поляна, село Зольное, село Солнечная Поляна. Гора Стрельная.

Гора Наблюдатель. Ведьмино озеро.

Как добраться:

Добираться в Жигулевский заповедник лучше на автомобиле. По трассе М5 через Тольятти, Жигулевск, в селе Александровка поворот налево. До села Бахилова от Самары 120 км. Это мост, соединяющий наш город Тольятти с заповедными местами



Волжская ГЭС

Растительный мир Самарской Луки

Растительный мир насчитывает 1500 видов растений, среди которых встречаются:

- **реликтовые растения:** шаровница точечная, можжевельник казацкий, короставник татарский, шиверекия подольская, герань Роберта и др.
- **растения ледникового периода:** толокнянка обыкновенная, динлазий сибирский, ветреница алтайская, дуб черешчатый, лещина.
- **эндемики, т.е. растения, которые произрастают только в этой местности, и больше нигде на земле:** качим Юзепчука, молочай жигулевский, ясколка жигулевская, качим жигулевский, тимьян жигулевский, солнцезвезд монетолистный.


Около 200 видов произрастающих тут растений являются редким, 18 из них - молочай жигулевский, ясколка жигулевская, качим жигулевский, тимьян жигулевский, солнцезвезд монетолистный включены в Красную книгу РФ.



Самарская Лука- это уникальная природная зона, в которой можно увидеть растительность, нигде более не наблюдаемую в мире. На северных склонах в основном растут лиственные леса, хвойные можно встретить на хребтах и крутых склонах. На пологих склонах в основном встречаются лесостепные растения.

Животный мир Самарской Луки

Более 5 тыс. видов животных обитает в Жигулевских горах и окрестностях: 304 вида наземных позвоночных животных, порядка 40 видов млекопитающих; более 200 видов птиц; несколько видов рептилий; несколько тысяч видов насекомых; 61 вид рыб. Раньше разнообразие было еще больше, но за последние 100 лет исчезли бурый медведь, большой тушканчик, европейский сурок, огарь, чёрный аист, малая крачка и другие.





Музей летучей мыши открыт в 2015 г. в историческом здании, где ранее находилось заводууправление Г. С. Ванюшина села Ширяево. В подвале здания организовано помещение, имитирующее штольни, чтобы посетители могли наглядно увидеть среду обитания животных, тем самым снижая риск самостоятельного посещения ареала. Основная миссия музея - защита популяции летучих мышей, зимующих на территории парка. Известно, что на Самарской Луке, в искусственных штольнях, где ранее добывали известняк, гнездуются порядка 30 тыс. летучих мышей 15 различных видов.



Вольерный комплекс для диких животных, попавших в беду «Дом Айболита» В приюте содержатся животные, которым не выжить в дикой природе без помощи человека -раненые птицы, детеныши крупных млекопитающих. Попадая сюда с травмами, проходят курс лечения и реабилитации и возвращаются в естественную среду, другие – остаются на пожизненном пансионе. Сейчас в приюте содержится почти полсотни животных - самец косули Дэник, лисы Лиза, Алиса и Финик, волк Кузя, куница Жужа, орел Саша, совы Клюква и Клепа, кабаниха Ньюша и т.д. Больше подробностей и фотографий в группе «Национальный парк «Самарская Лука».

Где находится: г. Жигулевск, ул. Ткачева, 109А





Дом-музей Лисы расположен на территории приюта. Здесь небольшая экспозиция, посвященная животному миру Национального парка. Показаны здесь и орудия браконьеров, обнаруженных на территории парка, и чучела некоторых убитых ими животных. В соседней комнате размещена выставка детских рисунков и поделок, посвященных символу национально парка – лисе. На втором этаже «Дома лисы» расположен отдел экологического просвещения.



Историко-краеведческий музей "Самарская Лука" - музей в городе Жигулевск на Комсомольской улице. Открыт в 1959 г. Изначально музей размещался в небольшом помещении при библиотеке. В основу экспозиции легли экспонаты, переданные местными жителями и городскими организациями, а так же собранные краеведами. В 1962 г. из-за того экспозиция передана в , а в 1977 г. музей вновь открыт в в Жигулевске. Сегодня в музее представлено несколько экспозиций, посвященных истории и природе края. Для осмотра доступны следующие экспозиции: история города; история строительства Жигулевской ГЭС; история нефтяной промышленности региона; история известнякового промысла в Ширяево; природа Самарской Луки и Жигулевских гор; история археологических изысканий в регионе; культурное наследие Самарской Луки (Волжское казачество и др.); история периода Великой Отечественной войны и пр.

Родники в «Самарской луке»...

В Самарской области на сегодняшний день имеется более 40 святых источников, ставших местом паломничества для многих верующих и которые местное население издревле наделяет чудесными свойствами.



Родник «Холодный» - в одноименном овраге, пересекающем грунтовую дорогу Жигулевск – Бахилово. Вода отличается низким уровнем жидкости и повышенным содержанием железа.

Родник Бахилковский -на берегу Волги в устье ерика, протянувшегося по дну Бахилковского оврага в поселке Бахилова Поляна. Родник очень живописен в окружении вековых осокорей.

Родник «Никольский» - в овраге Каменном, который впадает в овраг Колоды, в свою очередь, сливающийся с Ширяевским оврагом (Каменную Чашу).

Родник «Гаврилов Ключ»- в Гавриловском овраге.

Родник «Ильинский»(источник Святого Ильи)- неподалеку от села Подгоры на правом берегу Волги

Озеро и родник «Верховой» - в верховьях Ширяевского оврага

Озеро и родник «Белый колодец»- в верховье Ширяевского оврага, возле грунтовой дороги, между селами Сосновый Солонец и Бахилово.

Родник «Анурьевский»- близ бывшего поселения Ануровка (Анурьевка), в южном отвершке верховий Ширяевской долины,

Родник «Ильинский»(источник Святого Ильи)- неподалеку от села Подгоры на правом берегу Волги

Родник «Холодный» - в одноименном овраге, пересекающем грунтовую дорогу Жигулевск – Бахилово. Вода отличается низким уровнем жидкости и повышенным содержанием железа.

Родник Бахилковский -на берегу Волги в устье ерика, протянувшегося по дну Бахилковского оврага в поселке Бахилова Поляна. Родник очень живописен в окружении вековых осокорей.

Родник «Никольский» - в овраге Каменном, который впадает в овраг Колоды, в свою очередь, сливающийся с Ширяевским оврагом (Каменную Чашу).

Родник «Гаврилов Ключ»- в Гавриловском овраге.

Озеро и родник «Верховой» - в верховьях Ширяевского оврага

Озеро и родник «Белый колодец»- в верховье Ширяевского оврага, возле грунтовой дороги, между селами Сосновый Солонец и Бахилово.

Родник «Анурьевский» - близ бывшего поселения Ануровка (Анурьевка), в южном отвершке верховий Ширяевской долины, в центре Самарской Луки, недалеко от села Аскулы.

Родники «Яблоневые» - в верховьях Яблоневои долины, в 2 км от поселка Яблоневый Овраг, на территории НПП «Самарская Лука». Вода в родниках очень чистая, приятная на вкус.

Родники «Малый» имени святых преподобных Киево-Печерских Антония и Феодосии и «Большой» - в селе Большая Рязань

Родник «Винный ключ» - село Ширяево С этим местом связаны мрачноватые легенды о разбойниках, которые смывали здесь вино – прощя говоря, кровь с ножей



Природная достопримечательность (памятники природы) Национального парка "Самарская Лука".

Озера в «Самарской луке»...

Озеро Харовое. Карстовое озеро в районе пересечения Зимника и Прогона между урочищами Анурьева и Сечки.

Озеро и родник Верховой. Озеро на Верховом ручье в верховьях Ширяевского оврага.

Озеро и родник Белый колодец. Карстовое озеро в верховьях Ширяевского оврага.

Озеро Серебрянка. Карстовое озеро. Находится справа от дороги Аскулы - Бахилово.

Озеро Золотянка. Карстовое озеро в верховьях Аскульского оврага. Диаметр водоема 7 м, глубина 7-8 м.

Озеро Раздирка. Карстовое озеро в районе Виннов-ского оврага. .

Озеро Лизинка. Озеро в устье оврага Лизинка.

Японморе. Озеро в 3 км к северо-западу от села Торновое. Поперек дороги Торновое - Рождествено это небольшое заросшее озерцо выглядит совсем незаметно.

Озеро Каменное между селом Гаврилова Поляна и Подгоры. Протянулось озеро у подножия горы белой. Вытянутая форма, шириной не более 80 метров и длиной 3,5 км, напоминает взлетную полосу, где ветер нередко разгоняясь поднимает огромные волны

Голубое озеро (Мертвое) - рядом с селом Старое Яшкино. Впервые упоминается в исследовательских документах в 1768 году.

Наполняется из подземного источника. Диаметр озера – сорок два метра.



Ведмино озеро близ села Бахилово К нему ведет тропа, на которой установлены указатели, поэтому дойти до места назначения не составит особого труда. С этим местом связаны предания и легенды о том, что ещё с давних времен среди местных жителей было много колдунов и ведуний. Они лечили, избавляли от сглаза и других напастей страждущих людей, могли навести порчу на тех, кто им был неугоден. «Хозяйка озера» - ведьма, готовящая свое зелье, первая встречает гостей.

До сих пор местные жители поклоняются деревьям и соблюдают языческие обряды - завязывают ленточки на дубе - “дереве счастья и желаний”. Считается, что любая заветная просьба или желание, загаданные таким образом, обязательно исполнятся



Общая протяжённость тропы - 2 км, время прохождения около 2 часов (один километр до озера и столько же обратно).





Волга на территории Самарской области Протяженность Волги по территории Самарской области – 210 км; огибая Жигулевские горы она образует излучину- Самарская Лука. Правобережными притоками являются Уса и Сызранка , левобережные- Большой Черемшан и Сок,напротив устья которого находится самое узкое место волжской долины – Жигулёвские ворота (ширина В. составляет здесь всего 600-700 м) В 1951-1958 гг. в районе Жигулёвска и Тольятти был построен Куйбышевский гидроузел с Куйбышевской ГЭС (Волжская ГЭС имени В.И. Ленина, с 1 июля 2004 г. – Жигулёвская ГЭС), мощностью 2 400 тыс. кВт и среднегодовой выработкой 10 900 млн. кВт/час. В состав Куйбышевского гидроузла входят также верхний и нижний шлюзы и водосливная плотина длиной 981,2 м.



Водохранилище КУЙБЫШЕВСКОЕ (Жигулёвское море) - самое крупнейшим речным водохранилищем в Европе и самое большое рукотворное море.

Протяженность по Волге около 600км, созданное в результате постройки ГЭС. В Куйбышевское море несут воду около 100 рек. В осенние штормы сила ветра на нем нередко достигает 9-11 баллов, а высота волн превышает 3 метра. За период навигации из-за сильных ветров на водохранилище бывает до 100 штормовых дней.

Наибольшая глубина - 35 метров. Наибольшая ширина - в районе устья реки Камы доходит до 40 км. Заполнялось водохранилище полтора года. Площадь водохранилища - более 6500 кв.км. , длин более 500 км, средняя ширина более 20 км, средняя глубина 9 м, наибольшая 39 м



Горы «Самарской луки»...

Высоко приподнятые здесь древние карбонатные породы образуют подобие острова. Жемчужиной Самарской Луки справедливо считаются древние горы Жигули, средняя высота около 300 м

У происхождения название "*Жигули*" есть две основные версии:

1- название происходит от проживающих в этой местности бурлаков, которых именовали джигулями;

2- жигулями называли разбойников, которые пороли (жгли) горящими розгами купцов с захваченных кораблей на Волге .
Это единственные горы тектонического происхождения не только на Волге, но и на всей огромной территории Русской равнины, которые имеют тектоническое происхождение. Состоят Жигули из известняковых пород и доломитов. Горы начали формироваться примерно 7 млн. лет назад из-за движений земной коры. Сжимаясь в меридиональном сечении, Жигули продолжают расти примерно на 1 см. за 100 лет.

Долина меж Жигулевских гор действительно одна из самых крупных на Самарской луке, ее протяженность составляет 35 км.



Самой высокой точкой Жигулей является *гора Наблюдатель* (высота 381 метр). Она возвышается над селом Зольное Эта гора так же является самой высокой в средней полосе Европейской части России.



Со стороны реки Волги Жигулевские горы очень величественные и представляются настоящей горной страной.



Скалистая гора Девья - скалистая гора Жигулевской возвышенности, часть горы Молодецкий . Гора достигает высоты 50 м. Со стороны Куйбышевского водохранилища представляет собой скалистый утес. На склонах растут деревья и кустарники.



Молодецкий курган- высота его от уровня моря – 242, 8 м. с него начинается 75-километровая живописная гряда Жигулёвских гор. Молодецкий курган, как и все Жигули, медленно “растёт”. Название кургана связывают с местом сбора в далёком прошлом на нём "беглых добрых молодцев, скрывающихся от властей". На вершине Молодецкого кургана, по преданию, была стоянка ватаги Степана Разина.



Гора Верблюды находится недалеко отсюда. Высота горы - примерно 120 м. На вершине горы - скальный останец, по форме напоминающий фигуру верблюда



Волжский утёс. Гору нередко сравнивают по энергетике со Стоунхенджем и пирамидами. Тут часто происходят аномальные явления, свидетели указывают на НЛО



Попова гора со смотровой площадкой на ней и памятником Булгарам, главная достопримечательность села Ширяево



Гора Стрельная открывает захватывающие виды на 270 градусов вокруг, просматривается вся Волга и противоположный берег, а еще сюда постоянно привозят иностранные делегации — похвастаться родной природой.

Усинский курган , гора Лепешка , Плешка, Змеиная - Гора находится на слиянии рек Усы и Волги. От реки Усы гора получила свое название. Второе название (Лепешка) гора получила от своеобразной приплюснутой формы



Формировался Усинский курган на протяжении последних 200 млн. лет, поднимаясь из древнего моря за счет подвижек земной коры. До XVII в. Усинский курган был излюбленным местом Волжских разбойников, нападающих отсюда на торговые суда. По легенде, именно здесь был зарыт клад Степана Разина. Позже на горе был построен государственный наблюдательный пункт. В середине XVIII в. на Усинском кургане действовал мужской монастырь-, до наших времен не сохранились.

гора Лысая- в районе Жигулевска — Морквашах, на самом берегу Волги отсюда можно увидеть всю прилегающую акваторию



Царев Курган Находится около посёлка Волжский. Впервые упомянут в 1636 году. По одной из них, под курганом погребен татарский хан по имени Мамаон . В 1391 году на вершину кургана восходил «Великий Железный Хромец» – Тамерлан (Тимур), где он пировал после знаменитой победы над Тохтамышем в битве на реке Кондурче.

Бугор КАРАУЛЬНЫЙ (СВЕТЕЛКА)

Светелка - самая высокая гора Усольских гор. Высота горы 232 метра. Название Светелка гора получила в 1841 году, когда граф Орлов приказал построить на ней красивую башню - светелку. В ней любил он отдохнуть с приятелями, обозревая свои владения далеко окрест.



Шелехметские горы, утёс Вислый Камень, расположенный недалеко от мордовского села Шелехметь, в районе Змеиного затона.



Вислый Камень - скала, которая громадой нависает над водой на высоте 70-80 метров. В профиль скала напоминает бородастого старика, поэтому у неё есть ещё одно название - "Каменный Дед".

Со смотровой площадки открываются великолепные виды на Змеиный затон и Шелехметские горы, но находиться на ней небезопасно, так как скала понемногу разрушается. У подошвы Камня разлилось разделённое на множество рукавов озеро Вислокаменка, или Змеиное (площадь 47 га). Змей в этих местах всегда было очень много. По сей день эти места считаются самыми змеиными на Самарской Луке

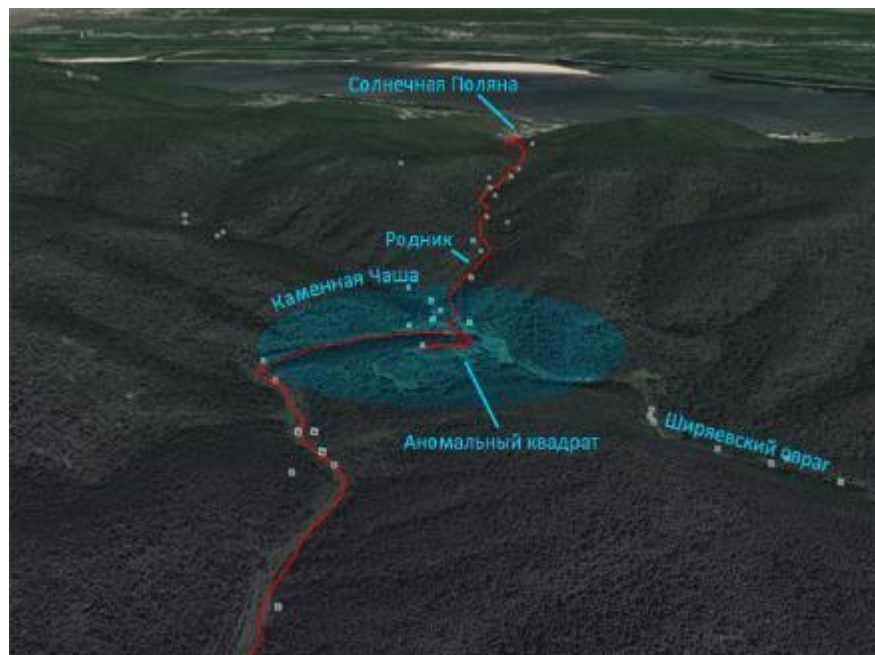


Известная пещера Степана Разина, где по легенде спрятаны клады Стеньки Разина .В гряде Шелехметских гор выделяются две наиболее высокие точки - Львова гора и гора Ош-Пандо-Нерь.

На вершине горы Ош-Пандо-Нерь сохранились остатки городища - древнего укрепления XI - XII веков.

Другие интересные места «Самарской Луки»

Кордон Чарокайка - очень посещаемое, но знаковое для каждого туриста место — центр необжитой части Самарской Луки. Кордон расположен между Кочкарным и Ширяевским оврагами, и побывать здесь означает — покорить Самарскую Луку.



Урочище «Каменная Чаша» - окружена пятью оврагами и пятью горами. Сюда ведёт горная тропа, а также есть автомобильная дорога. В трёх источниках поблизости кристально чистая вода. В 2002 году рядом с одним из родников построена каменная часовня.

Свято-Богородичный Казанский монастырь в селе Винновка



Еще во второй половине XVIII в. в селе Винновка был построен первый деревянный храм во имя Казанской Иконы Божией Матери. В середине XIX в. эта церковь сгорела, а на ее месте была построена каменная церковь, в советский период здание использовалось не по назначению. В 2003 г. здесь был основан монастырь. С 2006 года действует как самостоятельный действующий православный мужской монастырь. В комплекс входят: храмы, странноприимный дом, жилые корпуса, колокольня, больше похожая на маяк, и т.д. Внутри монастыря есть библиотека и музей. Берег укреплен, построена пристань, рыбная ферма. Монахи разводят стерлядь и выпускают её в реку

Ширяевские Штольни у горы «Верблюд» и «Поповой»

Раньше в штольнях добывали известняк, но сейчас они заброшены. Самым известным заводчиком был купец Г. С. Ванюшин, который приобрел завод в начале XX в. Штольни - это целый подземный комплекс искусственных пещер, достигающих глубины 100 м. По рукотворным тоннелям и лабиринтам можно бродить часами.



Пещера Братьев Грече - с песчаной косы ухвостья острова Зелененький на обрывистом левом берегу. В 1904 братья Грече - исследователи, аптекари в Самаре впервые описали пещеру и нанесли приблизительную схему подземных ходов. Общая длина пещеры - около 80 м. может. В 1968 и 1970 годах в пещере работала научная экспедиция из Института археологии АН СССР и путём раскопок до глубины 6 м установила, что в пещере находилось селение эпохи бронзового века.



На территории «Самарской луки» сохранился **длинный земляной вал со рвом, идущий по прямым линиям**. Высота вала около 3-х метров, длина около 200 километров (общая протяженность системы валов более 2000 км.) . Местами вал давно уничтожен. Гигантское сооружение. Начинаясь около Алексеевки, в районе впадения реки Кинель в реку Самара, вал по прямой линии идет на северо-запад до Красного Яра. Здесь он проходит через останки крепости или редута.



Рачейский бор - около села Рачейка основан в 1983 году, площадь более тысячи гектар. Посещать заповедную зону можно, но с рядом ограничений на деятельность человека. Фауна и флора разнообразны. Есть редкие виды, в том числе и особо охраняемые. Рельеф территории меняется плавно. Большую территорию занимают сосновые деревья



Мордовинская пойма- в протоках и на многочисленных островах и островках произрастают редкие и охраняемые виды растений, водится большое количество водоплавающих и гнездящихся у воды птиц, а заливы богаты рыбой. В районе Мордовинской поймы начинается протока Студёный ерик, тянущаяся до с. Кольцово, которое, по легенде, было названо так в память атамана жигулёвской вольницы Ивана Кольцо.



В полукилометре от села Ермаково виден огромный крест. Под ним в покрытый кустарником крутой склон вросла часовня, сооружённая над склепом штабс-капитана, героя русско-японской войны 1904-1905 гг. А.Н. Люпова.

Вот так часовня выглядела в середине прошлого века. Ещё были целыми три маковки с крестами сверху часовни.



штабс-капитан, герой русско-японской войны 1904-1905 гг. А.Н. Люпова



Историко-культурный (былинный) комплекс – Духовный Кремль «Богатырская слобода» - недалеко от поселка Жигули, на берегу реки Усы. Городок построен в стиле древнерусского зодчества: хаты, башни, терема, места увеселения. Недалеко находится национальный парк, да и местная природа живописна и таит в себе много интересного. У берега большую часть года «припаркована» воссозданная ладья



«Замок Гарибальди»- современный туристический комплекс, неподалёку от Тольятти с Хрящевка. Это роскошная сказочная архитектура в неоготическом стиле и современном исполнении. Это частный элитный отель (luxury-отель на семь vip-номеров), гостевые виллы, рестораны, развлекательная, парковая и пляжная зона, помещений для активно-игрового и ленивого отдыха, с бассейном (со скалами и водопадом), с комплексом разнообразных бань, с купелью («обмерзшей льдом»), с зимним садом среди скал, с уютным и необычным помещением для посиделок в виде старинного галеона, а также имеет свой порт.





Дом-музей А. В. Ширяевца - мемориальный музей в Ширяево. Экспозиция посвящена жизни и творчеству известного поэта. Александр Ширяевец (1887 - 1924, имя при рождении - Александр Васильевич Абрамов) был открыт в 1978 г. в доме, памятнике деревянной архитектуры конца XIX в., в котором родился и жил поэт. Здесь можно увидеть уникальную атмосферу быта семьи Ширяевца (сохранились оригинальные предметы интерьера, мебель, личные вещи, посуда, фотографии).



Дом-музей И. Е. Репина («репинский домик»)- часть историко-культурного комплекса области был открыт в 1990 г. в Ширяево. Великий художник в 1870 г. делал наброски к картине «Бурлаки на Волге». В экспозиции музея можно увидеть воссозданную атмосферу крестьянского дома, копии полотен художника. Часть этнографической экспозиции размещена перед домом на открытом воздухе.

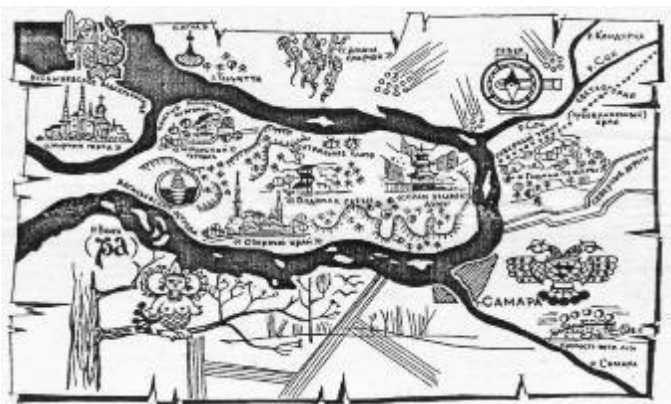


Музей аномальных явлений и уфологии Самарского края. на самом деле открыт не просто так. Самарская Лука ещё с давних лет является кладью аномальных явлений. От местных жителей можно услышать множество рассказов и легенд, связанных с непонятным самочувствием, исполнением желаний, а также встреч с инопланетными объектами. Подойдём к этому вопросу с научной точки зрения. Оказывается, что по руслу Волги вдоль Жигулёвских гор проходит Жигулёвский разлом. Ежегодно правый берег Волги поднимается на два миллиметра, а левый опускается на четыре. В связи с этим в Жигулёвских горах наблюдается слабая, но постоянная сейсмическая активность. Возможно, геомагнитное излучение, прорывающееся через разлом, воздействует как-то на психику человека и является инициатором аномальных явлений.




Аномалии и НЛО в «Самарской луке».....

Вертикальные световые столбы, бьющие в небо, и россыпь шаровых молний в буйстве красок, и локальные дожди на площади круга не более десяти метров в диаметре, слухи и о видениях НЛО и миражах мифического Китеж-града среди этих замечательных гор



Виды миражей (со слов очевидцев)



В сборнике «Жемчужины Жигулей» (1974 г) говорится «И когда встает на востоке над Волгой солнце, становятся видны над рекой дворцы и стены Мирного города (Китеж-град). И стоит он по-старому, и ждет, когда его богатства людям понадобятся».



Первые упоминания в 1636 г. в книге голштинского путешественника Адама Олеария. Другое название того же явления - «Крепость пяти лун», «Белая церковь», «Фата-моргана» и так далее.

Можно увидеть и другие миражи, которые местные жители называют «Храм Зеленой луны» (призрачное строение в виде удивительной переливающейся башни) и «Водопад слез», блудные места, где туристы постоянно возвращаются к началу своего путешествия.



Ученые Самарской неправительственной научно-исследовательской организации «Авеста» выдвинули гипотезу, что Самарская Лука, обязана своим возникновением... инженерной деятельности инопланетного разума.



1. Волга обгибает небольшую Жигулевскую горную цепь, но в соответствии с законами физики, вместо создания вот такого рода «петель» следовало бы сократить свой путь и направиться восточнее Жигулей, где сейчас проходит русло реки Усы.


2. В толще Жигулевских гор на большой глубине в течение многих миллионов лет работает некое техническое устройство, в свое время созданное древней сверхцивилизацией, которое создает вокруг себя некое силовое поле, а это как раз и препятствует протеканию водных потоков через горную гряду. Поэтому Волга на протяжении всех этих миллионов лет вынуждена обгибать Жигулевские горы, делая в своем среднем течении странный изгиб в виде полукруга, который ныне называется Самарской Лукой.

3. Скорее всего, эта гипотетическая геомашина представляет собой некий сгусток силовых полей — электромагнитных, гравитационных, биологических или других, нам пока еще не известных. Именно эти поля вот уже более десяти миллионов лет и помогают жигулевским известнякам (которые, как известно, весьма подвержены размыву водой) удерживать в стабильном положении древнее русло реки, не допуская даже незначительного его смещения.

2. Видимо, для того, чтобы в течение миллионов лет бесперебойно работал подземный энергокомплекс, подпитывающий внепространственный канал, связывающий их мир с земной поверхностью. Такой канал может играть роль своеобразной телекамеры, через которую далекая цивилизация видит все происходящее на нашей планете.



Загадочное явление Жигулевских гор внезапно возникающие в ночном воздухе «*столбы жесткого света*» (со слов очевидцев)



«Самарский Стоунхендж».



История Самарской Луки

История тесно связана с именами известных исторических личностей - Александром Меншиковым, братьями Орловыми, казацкой вольницей Ермака, Степана Разина, Емельяна Пугачёва.



*Александр Меншиков -
Портрет работы Сергея Петровича Давыдова-Савина
Самарская Лука, 1811-1812 гг.*



Ж.А. де Велли. Граф А.Г. Орлов-Чесменский и его брат князь Г.Г. Орлов, удостоенный золотой медали за избавление Москвы от моровой язвы в 1771 г.

Братья Орловы



казацкая вольница Ермака



Степан Разин



Емельян Пугачев

Необычайно велика на Самарской Луке концентрация памятников практически всех известных науке культур европейской лесостепи от эпохи бронзы и раннего железа до современности. На территории Самарской Луки насчитывается около 200 природно-исторических памятников. Богата она и археологическими находками.

Муромский городок - одно из крупнейших поселений Волжской Болгарии IX - XIII веков, а также городище IV - V в. на горе Белой, курганные могильники VII - VIII в. н.э. у села Новинки. курганные могильники 7-8 вв., пещеры, в которых укрывались Емельян Пугачёв и Степан Разин




О «Самарской Луке» в произведениях литературы

Европа об окрестностях Жигулей услышала ещё в XVII веке, благодаря книге **Адама Олеария** с приложенными картами, рисунками и сонетами Пауля Флеминга.



Исследователь и писатель **Дмитрий Николаевич Садовников** (1847-1883) первым выделил культурное пространство, связанное с Жигулями и Самарской Лукой. В XIX в. бурный интерес к народной культуре Самарской Луки и ее общенациональной значимости стимулировали появление целой плеяды художников пера, кисти, кино разрабатывавших фольклорные мотивы Самарской Луки в конце XIX – начале XX веков, среди них: А.А. Коринфский, Н. Степной, С.Г. Скиталец, А. Ширяевец, В. Ромашков и др. .



В большой сборник **Ю.К. Рошевского** с пространными комментариями «**Народная проза Самарской Луки**». собраны и систематизированы произведения народной прозы региона, прилегающего к Самарской Луке. Часть произведений восстановлена с опорой на труды известных фольклористов, таких как С.Н. Азбелев, О.Б. Алексеева, И.Ф. Амроян, В.П. Зиновьев, Ю.Г. Круглов, В.Ю. Крупянская, С.Е. Кузменко, В.А. Малаховский, Н.В. Морохин, Н.Е. Ончуков, Д.Н. Садовников, В.М. Сидельников и других

Немецкому поэту **П. Флемингу** (1609-1640г) принадлежат первые стихотворные образы Жигулевских гор «Сонет о загадочной Девичьей горе»

... Так правда то, что тут премудрый Карла жил,
Как нам передают.
И дева здесь была у исполинов рода?
И гору дивную хранит с тех пор природа
И Девичьей все поднесь её зовут?
Мне страшен вид горы:
Я вижу, вверх она стремиться к облакам...



Карта «Жигулевской кругосветки» в книге М. А. Емельянова «Жигулевская кругосветка». Куйбышев: Куйбышевское краевое изд-во. 145 с.



Жигулевские горы и Волга в работах русских художников



Айвазовский - «Волга у Жигулевских гор» (1887г)



А. Афонин «Утро в Жигулевских горах»



Ф. Васильев «Вид на Волге»



В. Несмеянов Пейзаж.

Современные художники



А. А. Баканов «Буря на Волге рыбаки»



В. Г. Гремицских «Жигули на Волге»



А. В. Тимпуров «Жигули»

Былины, байки, мифы, сказания, предания.....

Все они изобилуют самыми невероятными чудесами. Хотя некоторые из жигулевских народных легенд в чем-то перекликаются с уральскими, башкирскими, мордовскими и татарскими сказаниями, все же большинство из них не имеет аналогов в устном народном творчестве народов всей Европейской России.

Персонажи



Подземные старцы



Маг-чародей (белый колдун)



Хозяйка (Волшебница)
Жигулевских гор




Воинственная женщина (савромата)
Царица по прозвищу Шелех-мать по
имени Анка (Анка-Потяй)



На территории
«Самарской Луки»
и
«Жигулевского
заповедника» проводятся
экскурсии и туристические
слеты поэтов:

Люди!

*Берегите и охраняйте
«Самарскую Луку» и
Жигулевский заповедник!*



Сохраним природу для потомков!



Благодарим за внимание!

Приезжайте!

Мы всегда рады!

Национальный парк «Самарская лука» – это территория, заслуживающая особого внимания... Каждый найдет уникальные грани для себя и получит приятные эмоции во время путешествия.



Литература

1. Барашков В.Ф., Дубман Э.Л., Смирнов Ю.Н. «Самарская топонимика», Издательство «Самарский университет»,
2. Варенцов В.Г. Сборник песен Самарского края. Самара, «Областной центр народного искусства», 1994,
3. Ведерникова Т.И. Этнография и праздничная культура народов Самарского края, Самара, «Областной центр народного творчества»,
4. Губернаторова И. Каменная Чаша. Жигулёвск. ОРФ «Самарская Лука»,
5. Древние культуры и этносы Самарского Поволжья: Учебное пособие. Самара, ОАО «Издательство «Самарский дом печати», 2007, с ,
6. Кузменко С.Е. Жемчужины Жигулей. Легенды, сказы, предания. Куйбышев. «Куйбышевское книжное издательство»,
7. Кудинов К.А. Жигулёвский заповедник. Тольятти, ООО «Принт-С», 2007,
8. Муханов И. Жигулёвские сказки, Самара, «Самарский Дом печати»,
9. Павлович И., Ратник О. Миражи над Жигулями. Самара., ООО «НТЦ»,
10. Павлович И., Ратник О. Тайны и легенды волжских подземелий, - Самара, ООО «НТЦ», 2003,
11. Рощевский Ю.К. Народная проза Самарской Луки- Тольятти: «Литературное агентство Вячеслава Смирнова «

Для заметок