

АФРИКА: **комплексная** **географическая** **характеристика региона**



После изучения сегодняшней темы вы должны ответить на следующие вопросы:



- В чем заключается социально-экономическое своеобразие Африканского региона?
- Какую роль играет Африка в современной мировой экономике?
- Почему большинство стран региона относят к группе наименее развитых государств мира?

Горный массив Килиманджаро



Суэцкий канал





Основные черты ЭГП:

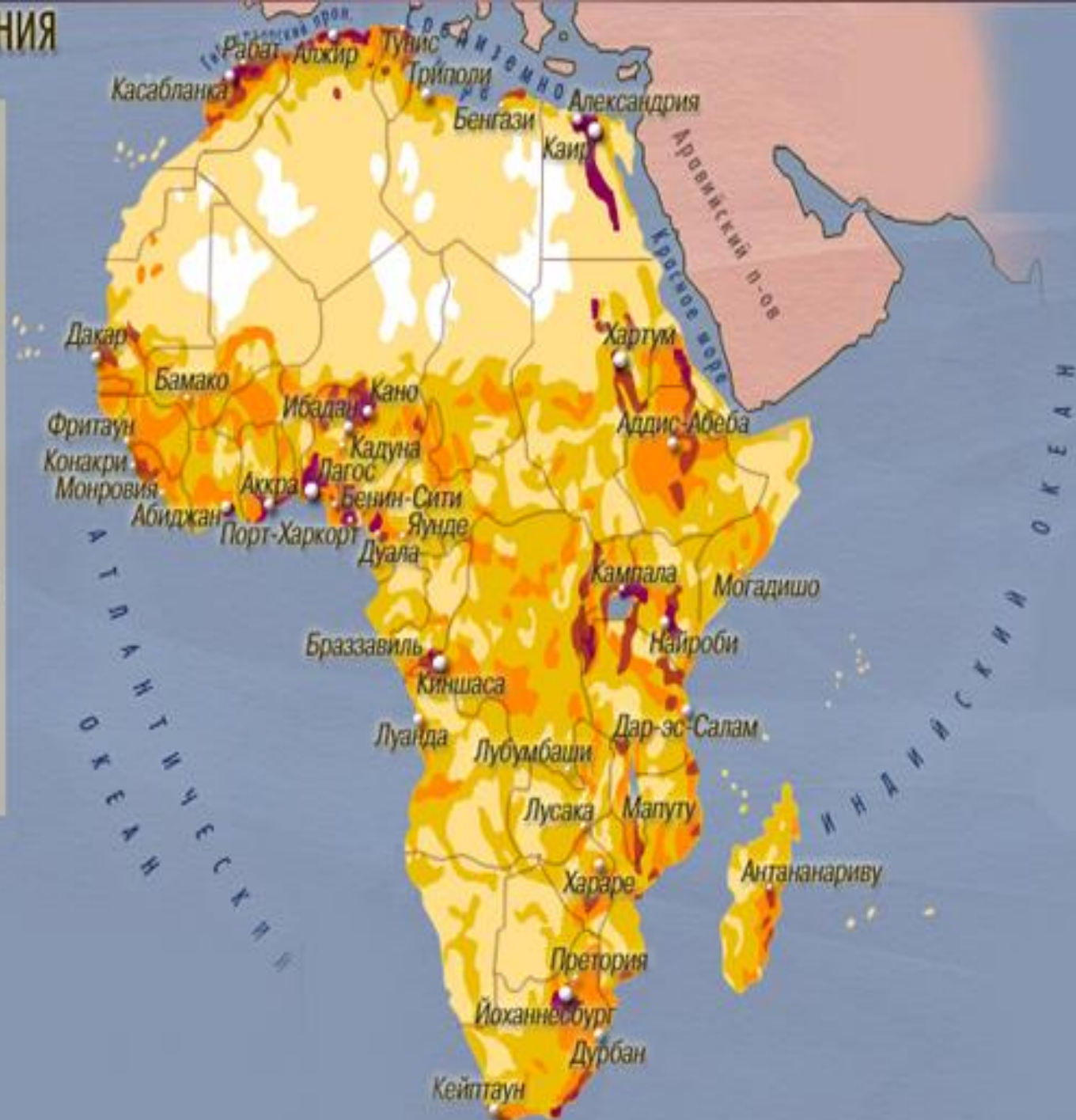
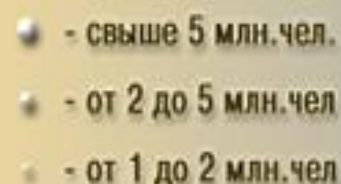
- выход к 2 океанам – приморское положение;
- большое количество внутриконтинентальных стран;
- соседское положение;
- «астрономические» границы между государствами.

ПЛОТНОСТЬ НАСЕЛЕНИЯ

Плотность населения
чел./на кв.км:



Численность населения в
агломерациях на 2002 г.



- **Используя форзац учебника, выпишите пятёрку крупнейших по численности населения стран Африки**



Крупнейшие по численности населения страны Африки:



- Нигерия – 182, 202 млн. человек
- Эфиопия – 90,076 млн. человек
- Египет – 89, 935 млн. человек
- Демократическая Республика Конго – 81, 680 млн. человек
- ЮАР – 51, 770 млн. человек

РАСЫ АФРИКИ



Негроидные расы

- Негры
- Негриллы (Пигмеи)
- Бушмены и готтентоты

Переходные группы между экваториальными и европеоидными расами

- Переходные группы Западного Судана
- Эфиопская раса
- Смешанные группы Судана
- Южноафриканские цветные

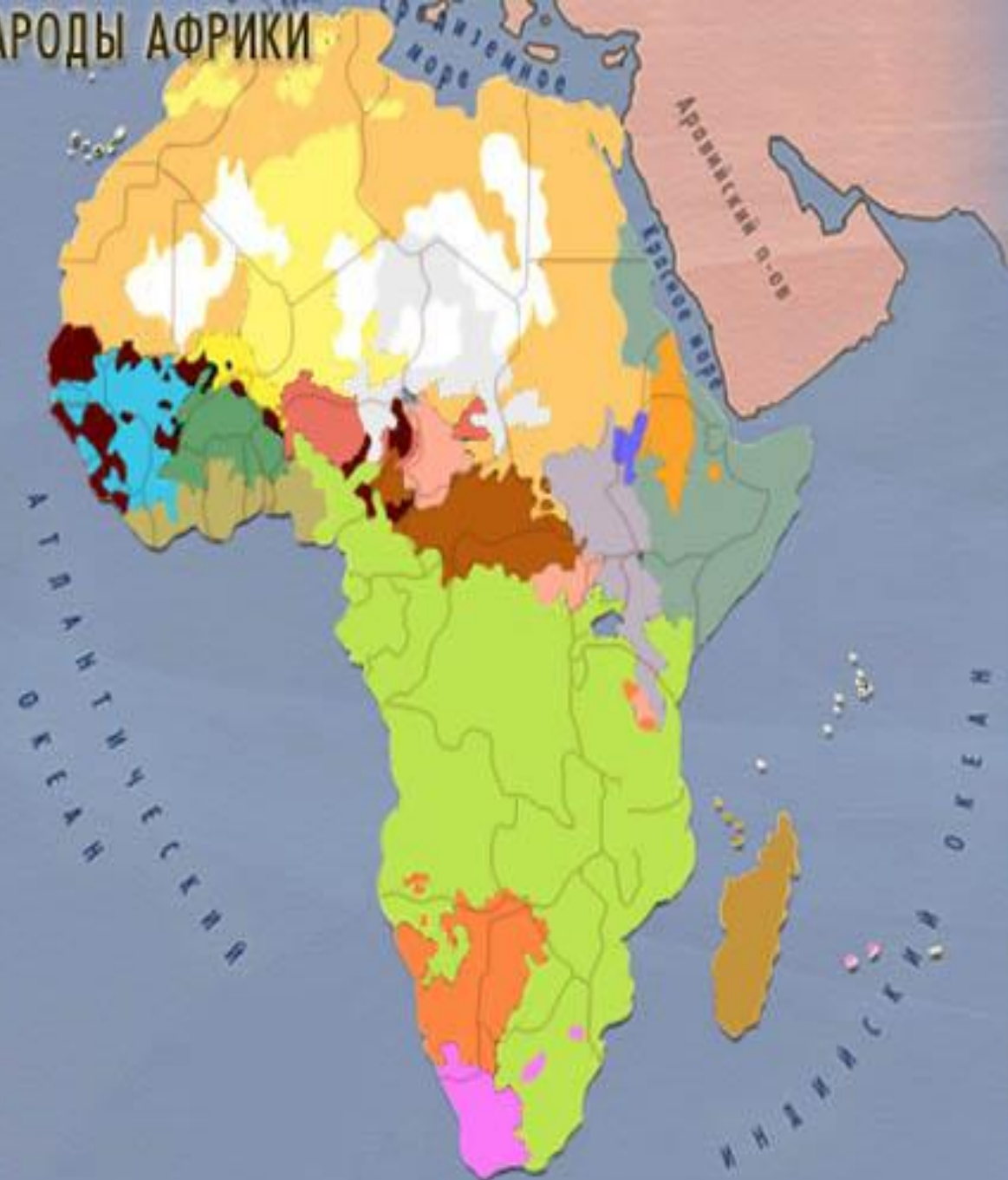
Европеоидные (Евразийские) расы

- Переходные
- Южные

Переходные группы между монголоидными и экваториальными расами

- Малагасийцы
- Незаселенные территории

НАРОДЫ АФРИКИ




- Народы:**
- Семитская группа
 - Арабская подгруппа
 - Эфиопская подгруппа
 - Кушитская группа
 - Берберская группа
 - Чадская группа
 - Группа Нигер-Конго
 - Западноатлантическая подгруппа
 - Подгруппа манде
 - Вольтийская подгруппа
 - Подгруппа ква
 - Адамауа-восточная подгруппа
 - Подгруппа бенуэ-конго
 - Группа Сонгаи
 - Сахарская группа
 - Шари-нильская группа
 - Восточносуданская подгруппа
 - Центральносуданская подгруппа
 - Подгруппа берта
 - Южно-Африканская койсанская группа
 - Австронезийская семья
 - Индоевропейская семья
 - территории, не имеющие постоянного населения


Арабские народы



Негроидная раса



Эфиопская раса



Пигмеи






РЕЛИГИИ. АФРИКИ





Конфессиональный состав населения Африки в 2000г.

Христиане

-  - Римско-католики
-  - Монофизиты
-  - Англикане, Лютеране, Кальвинисты, Методисты, Баптисты, Адвентисты, Пятидесятники

Мусульмане

-  - Сунниты
-  - Бахаисты
-  - Приверженцы традиционных верований
-  - Незаселенные территории

УРОВЕНЬ ГРАМОТНОСТИ



Доля грамотных среди взрослого населения 1998-1999г.

- свыше 80%
- от 70 до 80%
- от 50 до 70%
- от 40 до 50%
- менее 40%

- 1 - Сеута и Мелилья (Исп.)
- 2 - Гамбия
- 3 - Гвинея-Бисау
- 4 - Кабо-Верде
- 5 - Сьерра-Леоне
- 6 - Либерия
- 7 - Того
- 8 - Бенин
- 9 - Экваториальная Гвинея
- 10 - Сан-Томе и Принсипи
- 11 - Лесото
- 12 - Свазиленд
- 13 - Малави
- 14 - Маврикий
- 15 - Бурунди
- 16 - Руанда
- 17 - Джибути
- 18 - Эритрея





- В Африке самый низкий уровень урбанизации в мире – 33%
- Однако темпы урбанизации здесь самые высокие в мире: население некоторых городов удваивается каждые 10 лет.
- Процесс формирования городских агломераций ещё только идёт.




Крупнейшие города:

- Каир (Египет) – 17,856 млн. человек
- Лагос (Нигерия) – 11,547 млн. человек
- Киншаса (ДР Конго) – 10,076 млн. человек
- Йоханнесбург (ЮАР) – 6,267 млн. человек
- Хартум (Судан) – 5,274 млн. человек



Средний возраст населения стран Африки

- [Маврикий](#) - 29,82 лет
- [Сейшельские острова](#) - 26,93
- [Тунис](#) - 26,24
- [ЮАР](#) - 24,55
- [Египет](#) - 23,16
- [Марокко](#) - 23,07
- [Алжир](#) - 22,58
- [Ливия](#) - 22,19
- [Конго](#) - 20,210
- [Гана](#) - 19,811
- [Лесото](#) - 19,812



Рейтинг уровня жизни населения



От Numbeo (2016 год)	Рейтинг уровня жизни населения стран мира на основе доклада ООН за 2000 год
31 место – ЮАР 54 место – Египет Остальные страны не вошли в рейтинг	47 место – Сейшельские острова 64 место – Ливия 67 место – Маврикий 97 место – Тунис 100 место – Кабо-Верде


МИНЕРАЛЬНЫЕ РЕСУРСЫ

Условные обозначения:

Полезные ископаемые:

- - энергетические
- - металлические
- - неметаллические
- ▨ - важнейшие горно-промышленные районы
- - каменный уголь
- ▲ - нефть
- ▲ - природный газ
- ▲ - железные руды
- ▲ - марганцевые руды
- ▲ - хромовые руды
- ▲ - кобальтовые руды
- - бокситы
- - медные руды
- ⊗ - полиметаллические руды
- - оловянные руды
- ▽ - никелевые руды
- - золото
- - платиноиды
- - урановые руды
- +
- - фосфориты
- * - алмазы
- - каменная соль
- Φ - флюорит





- Африка занимает ведущее место в мире по запасам золота, платины, алмазов, фосфоритов, руд марганца, кобальта, хромитов, бокситов.



ЛЕСНЫЕ РЕСУРСЫ


- 1 - Сеута и Мелилья (Исп.)
- 2 - Гамбия
- 3 - Гвинея-Бисау
- 4 - Кабо-Верде
- 5 - Сьерра-Леоне
- 6 - Либерия
- 7 - Того
- 8 - Бенин
- 9 - Экваториальная Гвинея
- 10 - Сан-Томе и Принсипи
- 11 - Лесото
- 12 - Свазиленд
- 13 - Малави
- 14 - Маврикий
- 15 - Бурунди
- 16 - Руанда
- 17 - Джибути
- 18 - Эритрея

Лесопокрытая зона
(в % от общей территории страны)

- свыше 50
- от 25 до 50
- от 10 до 25
- от 5 до 10
- менее 5



Тропические леса Африки



Пустыня Сахара



Оазис в пустыне



ПРОМЫШЛЕННОСТЬ АФРИКИ

- 1 - Сеута и Мелилья (Исп.)
- 2 - Гамбия
- 3 - Гвинея-Бисау
- 4 - Кабо-Верде
- 5 - Сьерра-Леоне
- 6 - Либерия
- 7 - Того
- 8 - Бенин
- 9 - Экваториальная Гвинея
- 10 - Сан-Томе и Принсипи
- 11 - Лесото
- 12 - Свазиленд
- 13 - Малави
- 14 - Маврикий
- 15 - Бурунди
- 16 - Руанда
- 17 - Джибути
- 18 - Эритрея



Доля промышленности в ВВП:

- свыше 40%
- от 25 до 40%
- от 15 до 25%
- менее 15%

Обрабатывающая промышленность:

- Черная металлургия
- Цветная металлургия
- Нефтеперерабатывающая
- Химическая
- Машиностроение и металлообработка
- Строительных материалов
- Текстильная
- Пищевая

Место Африки в мировом хозяйстве определяется главным образом 2 группами отраслей:



- горно – добывающая промышленность;
- тропическое и субтропическое земледелие.

СЕЛЬСКОЕ ХОЗЯЙСТВО

- 1 - Сеута и Мелилья (Исп.)
- 2 - Гамбия
- 3 - Гвинея-Бисау
- 4 - Кабо-Верде
- 5 - Сьерра-Леоне
- 6 - Либерия
- 7 - Того
- 8 - Бенин
- 9 - Экваториальная Гвинея
- 10 - Сан-Томе и Принсипи
- 11 - Лесото
- 12 - Свазиленд
- 13 - Малави
- 14 - Маврикий
- 15 - Бурунди
- 16 - Руанда
- 17 - Джибути
- 18 - Эритрея




Специализация сельского хозяйства:


- Потребительское хозяйство
- Неиспользуемые и малоиспользуемые земли
- Товарное земледелие и скотоводство
- Товарное земледелие
- Товарное скотоводство




Κοφε



Какао - бобы



Маниока




Сизаль



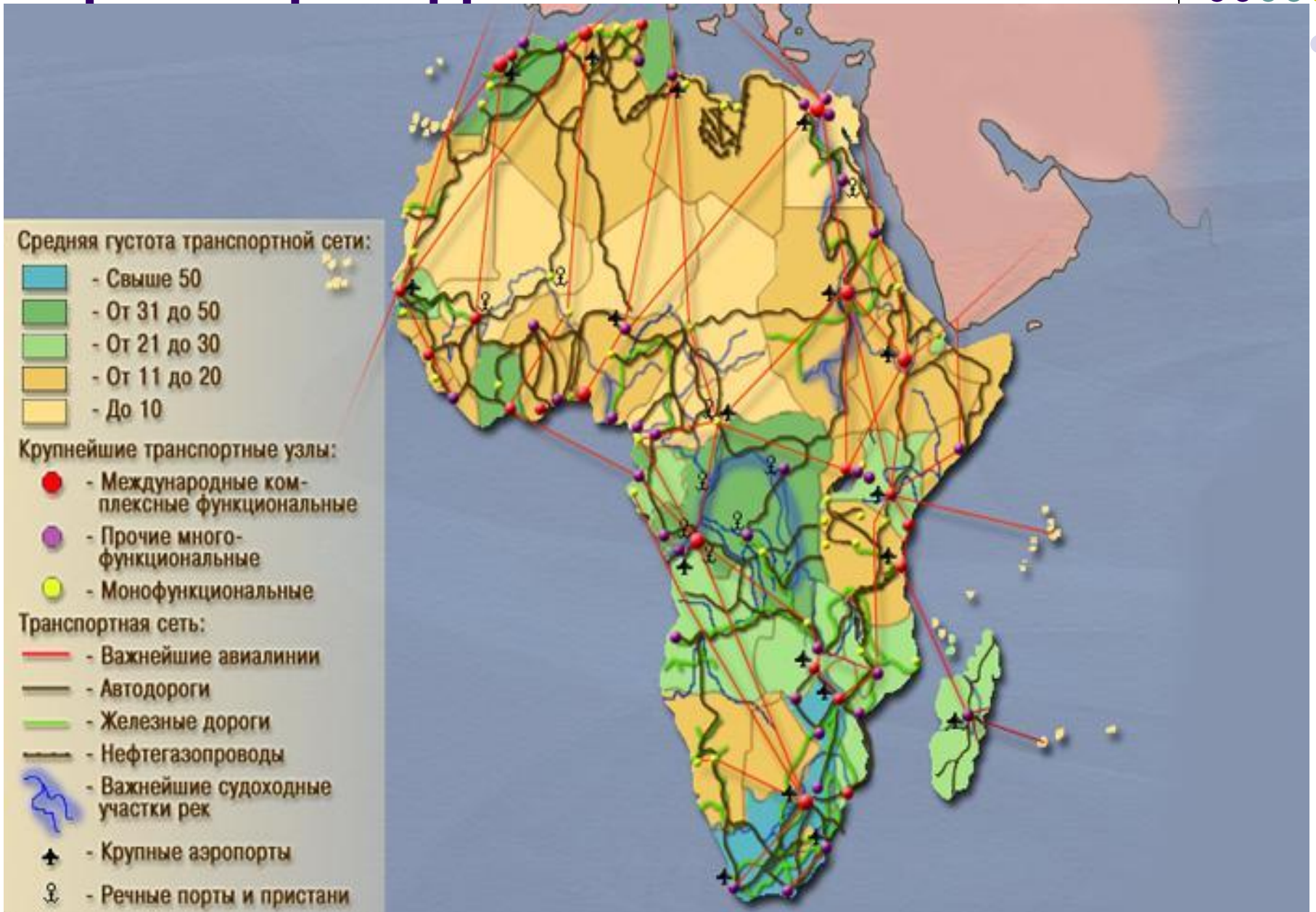
Арахис



Для хозяйства многих стран Африки характерна **монокультура**, то есть узкая специализация хозяйства страны на производстве одного, как правило, сырьевого или продовольственного товара, предназначенного главным образом для экспорта.



Транспорт Африки





Египетские пирамиды



Развалины Карфагена в Тунисе



Красное море



Национальные парки и заповедники



- 1 Гемсбок
- 2 Намиб-Наухлуфт
- 3 Крюгера
- 4 Централ- Калахари
- 5 Иона
- 6 Кофуз
- 7 Этоша
- 8 Комя
- 9 Ньянса
- 10 Селус
- 11 Серенгети
- 12 Улемба
- 13 Салонга
- 14 Баминги- Бангоран
- 15 Аксонго-Менака
- 16 Цаво


Заповедник в районе горы Кения – второй по величине вершины материка




Заповедник Масаи – Мара (Кения)




Национальный парк Крюгер (ЮАР)



Национальный парк Серенгети (Танзания)



Парк озера Маньяра (Танзания)



Национальный парк Пилансберг (ЮАР)



Национальный парк Вирунга (Уганда)



Африканское сафари



Голодающие дети



Гуманитарная помощь ООН в Замбии и Судане





- В чем заключается социально-экономическое своеобразие Африканского региона?
- Какую роль играет Африка в современной мировой экономике?
- Почему большинство стран региона относят к группе наименее развитых государств мира?

Кто живет в
Африке?





Где работают
африканцы?



Что из того, что мы
кушаем или чем
пользуемся,
сделано в
Африке?

21/07/2007 22:59

Домашнее задание:

доделать задания на листах по теме
«Африка»

