
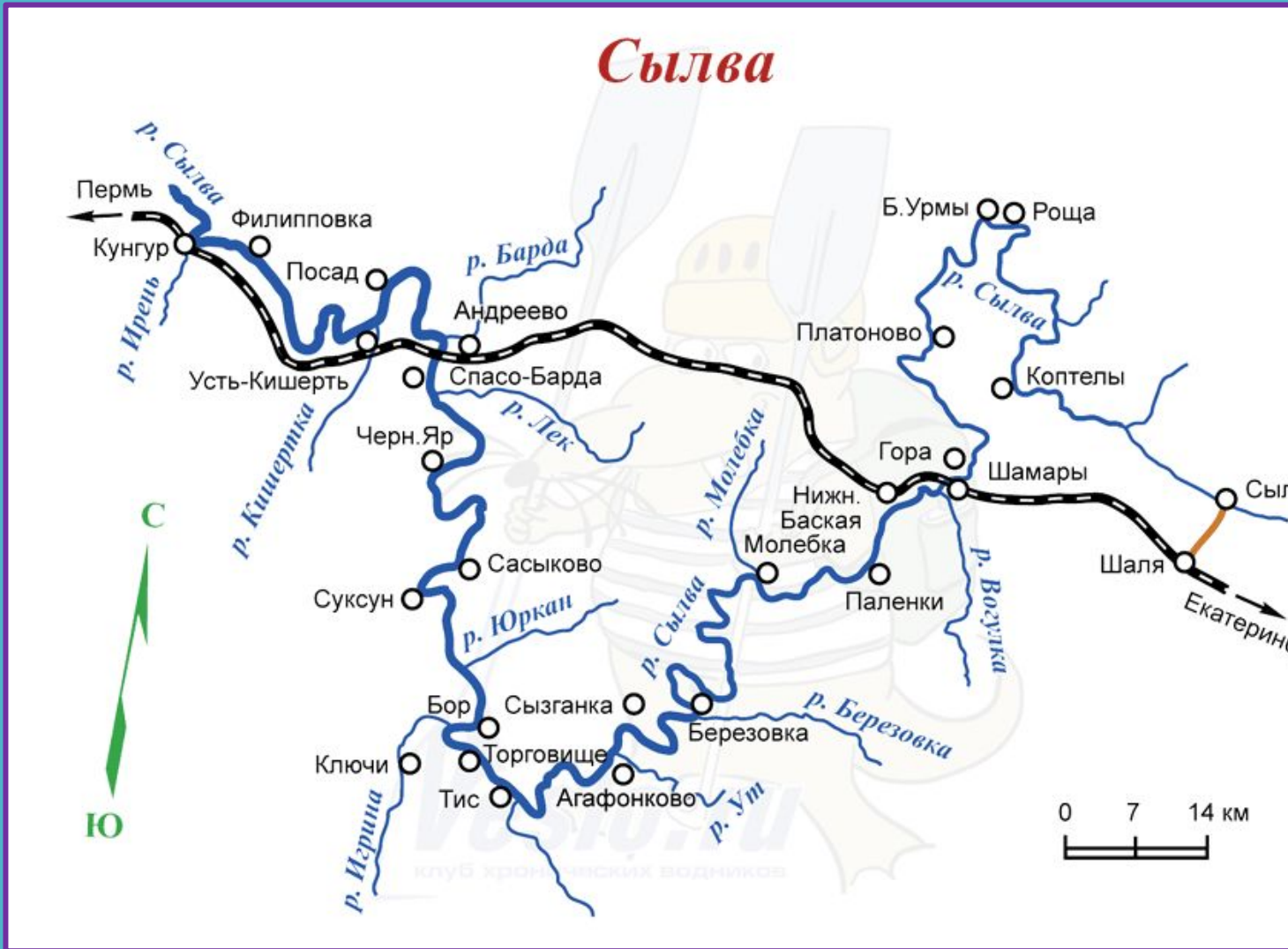


родным местам.



Архивные фотографии села Усть-Кишерти

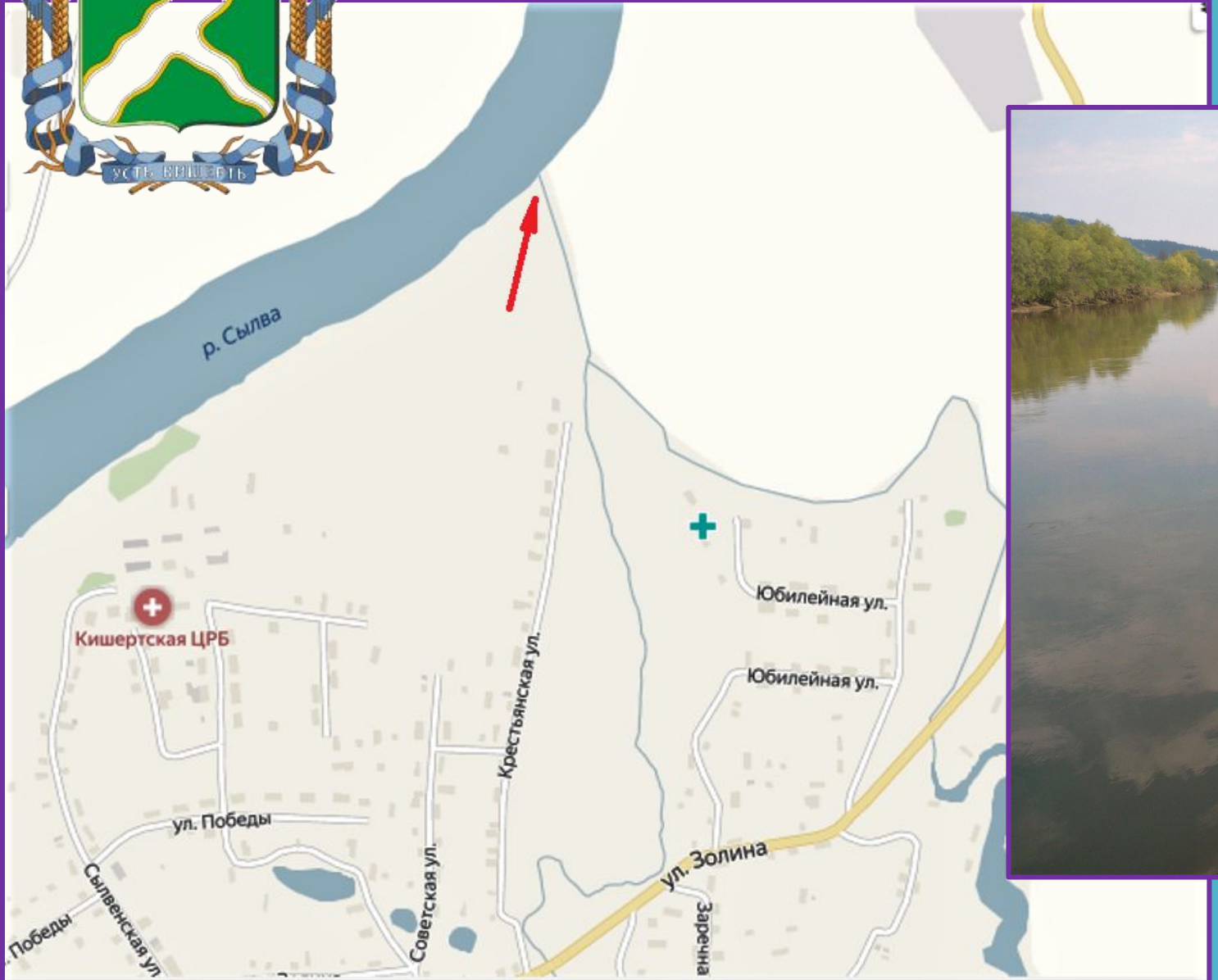
На границе с Кишертским райном. Объектив
смотрит на запад. 30 октября 1909 года. Река

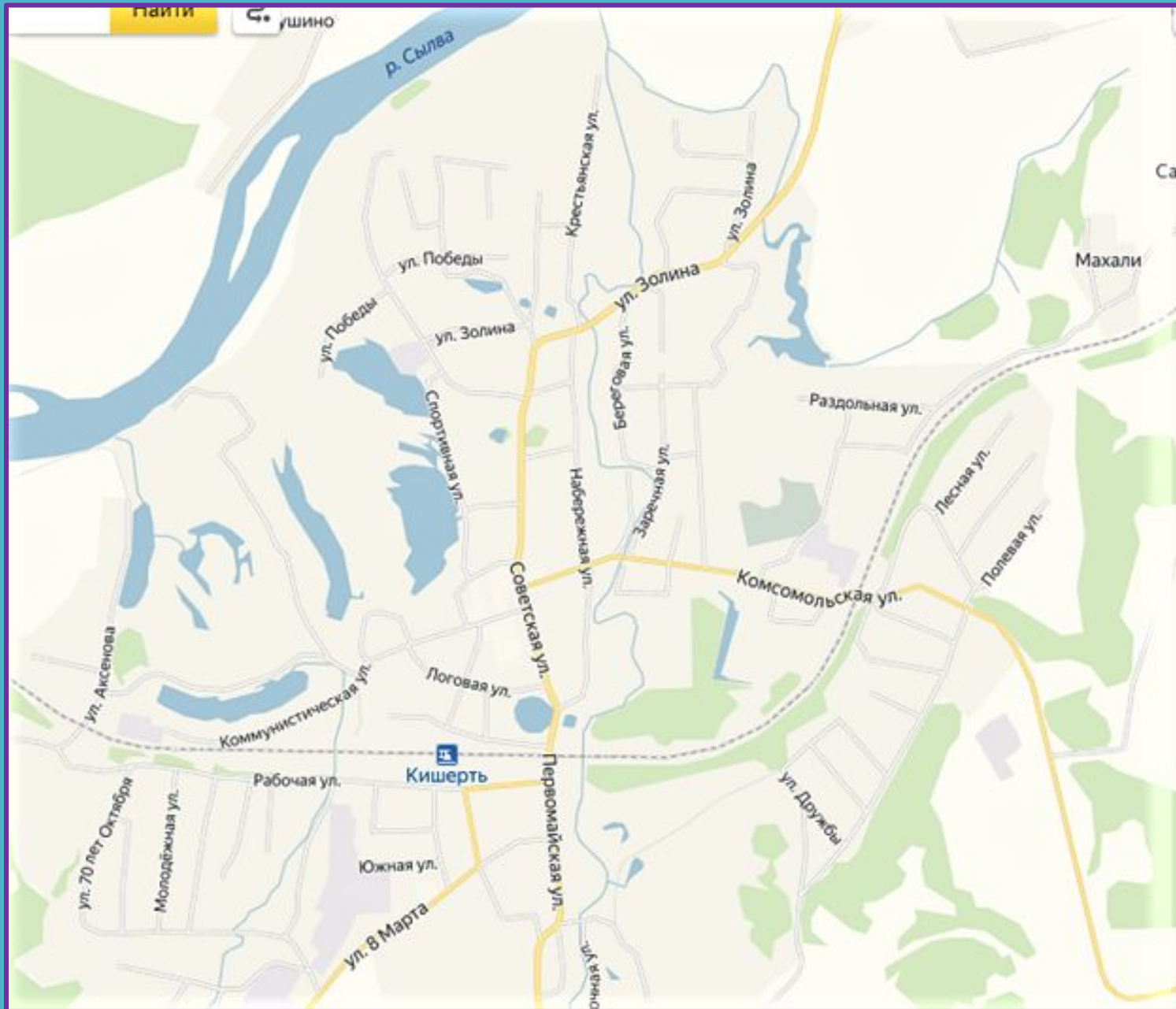


Церковь Покрова Пресвятой
Богородицы 20-30 годы прошлого
столетия



Устье речки Кишертки в реку Сылву.






Обзор старицы на западной
стороне от села.



В 10 метрах восточнее озера
Молебное расположено озеро
Безымянное.



Озеро **Провал** находится
среди огородов, т.е. фактически
вне поля зрения прохожих, но к
нему легко можно подойти со
стороны тропки, ведущей
напрямик от бывшего дома
культуры к ул. Сидянской

Озеро Восьмерка.



(По правую сторону от дороги по ул. Советской, если идти от центра к поликлинике.)


Объявление по радио:
28 августа 1949 года в 19 часов по местному времени на приусадебном участке одного из жителей начала проседать почва. Эта просадка продолжалась около двух часов. На поверхности появилось блюдцеобразное понижение. 30 августа перемычка между озерами была прорвана, уровень воды выровнялся и эти озера, точнее уже одно озеро, в народе называли ВОСЬМЁРКА по его

Озеро Молебное.



За дальним поворотом в Чусовую впадает

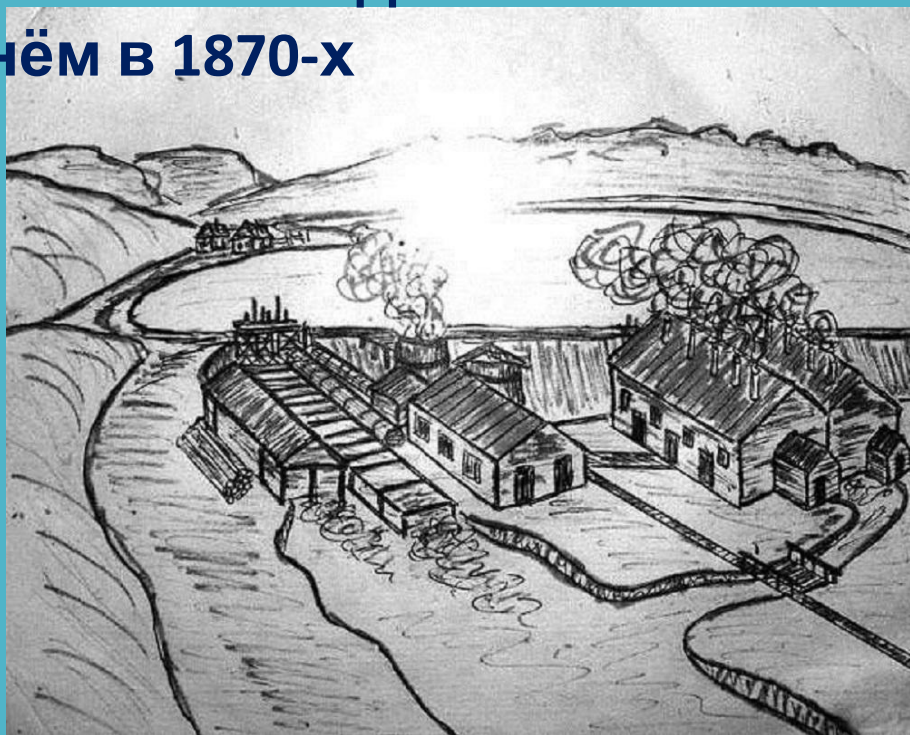
Одесский канал





Молёбка

Молебский завод и посёлок
при нём в 1870-х



Церковь Троицы Живоначальной деревни Молёбка.



реконструкция-макет

Молёбский гвоздь



Противопожарная стена
– всё, что осталось от
Демидовских заводов




Памятник русскому инопланетянину Алёшеньке.




Межрегиональный фестиваль «ИТ-ский треугольник: миф и реальность».





Змеиняя горка

Черная речка





Конская грива



речка Чекарда



Поворотная гора.




Спасская проезжая башня.



Богородицкая церковь




Водопад Плакун.






**Дорога соединяющая
деревни Чёрный яр и
Мазуевку.**

Болчья Яма. Пещера Варсановьевой



Горы и озера близ Мазуевки.




Кладбище паровозов




Храм Спаса Нерукотворного.



© Шатунов Александр Владимирович, темп.рестли



Гора Лобач.



Вид на село Посад с горы Пиньковская.



Гора
Колымага



Клиновья гора и Скалистая (грибушинская).

