



Министерство образования, науки и молодежной политики
Краснодарского края государственное бюджетное профессиональное
образовательное учреждение Краснодарского края
«Новороссийский профессиональный техникум»
(ГБПОУ КК НПТ)

Презентация к уроку

«Место и роль Северной Америки в мире»

Подготовила: преподаватель географии
Вигерина Татьяна Николаевна

г. Новороссийск, 2020 год

Тема:


Место и роль Северной Америки в мире

Цель:

познакомиться с особенностями географического положения стран Северной Америки их внутренними географическими различиями.



Вы узнаете о географических особенностях региона, научитесь называть его состав, описывать своеобразие ЭГП региона и объяснить, как оно определяет темпы развития хозяйства стран региона.



Из истории открытия, исследования и освоения материка

Европейцы несколько раз открывали для себя Североамериканский материк...

1

Около 1000 лет назад

ВИКИНГИ

Эйрик Рыжий –
о. Гренландия;
Лейв Удачливый –
п – ов Лабрадор



2

12 октября 1492г.

Христофор Колумб



3

1741 г.

Великая Северная экспедиция

Витус Беринг
на корабле «Святой Пётр»
и Алексей Чириков
на корабле «Святой Павел»
открыли Русскую Америку

Северная Америка



Материки и Океаны.



Вывод:

ЭГП региона Северная Америка в целом выгодное и способствует экономическому развитию. Основную роль в этом играют протяжённые морские границы, что способствуют развитию торгово-экономических связей.


Таблица 26. Сравнительная характеристика стран Северной Америки (2012 г.)

Страна	Столица (административный центр)	Площадь территории, тыс. км ²	Доля в площади территории региона, %	Числен- ность населения, млн чел.	Доля в численности населения региона, %	Средняя плотность населения, чел./км ²
Гренландия (Дат.)	Готхоб (Нуук)	2 166,1	10,0	0,058	0,017	0,027
Канада	Оттава	9 984,7	46,1	34,6	9,9	3,5
Сен-Пьер и Микелон (Фр.)	Сен-Пьер	0,2	0,001	0,006	0,0016	23,9
Соединенные Штаты Америки (без штата Гавайи)	Вашингтон	9 519,4	43,9	315,3	90,1	33,1
Северная Америка		21 670,2	100,0	350,0	100,0	16,1

The image shows a close-up, slightly angled view of the United States flag. The top-left corner features the blue canton with white stars, while the rest of the flag consists of alternating red and white horizontal stripes. The flag appears to be waving, with soft shadows and highlights on the fabric. In the upper right quadrant, the text 'Флаг США' is written in a blue, serif font.

Флаг США

Из многих - один



КОНСТИТУЦИОННАЯ МОНАРХИЯ С ПАРЛАМЕНТАРНОЙ СИСТЕМОЙ



Флаг Канады

Красный кленовый лист на центральном белом поле, которое обрамлено вертикальными полосами красного цвета.

Флаг символизирует два океана, омывающие берега Канады — Тихий и Атлантический — и заключённую между ними страну. Кленовый лист подчёркивает единство нации. Красный — цвет креста Св. Георгия — символизирует Великобританию. Белый — цвет французской монархии.




Герб Канады

Государственные символы



ОТ МОРЯ ДО МОРЯ


Флаг Гренландии





Зависимая территория Дании

Saint-Pierre and Miquelon



Зависимая территория Франции

«Труд из моря»




Работа в тетрадях

№ п/п	Страна	Столица	Официальные языки
1	США		
2	Канада		
3	Гренландия		
4	Сен-Пьер и Микелон		


Работа в тетрадях (проверка)

№ п/п	Страна	Столица	Официальные языки
1.	США	Вашингтон	Английский
2.	Канада	Оттава	Английский, французский
3.	Гренландия (Дат.)	Готхоб (Нуук)	Английский, датский и эскимосский
4.	Сен-Пьер и Микелон (Фр.)	Сен-Пьер	Французский



Вместе с Канадой США образуют один из двух самых мощных экономических регионов всего мира.

Вклад переселенцев в становление хозяйства этих двух государств трудно переоценить.



Вопросы для самоконтроля

1. Сколько государств, входит в состав региона Северная Америка. Перечислите эти государства.
2. Какие суверенные государства входят в состав региона?
3. Укажите зависимые территории региона?
4. Какие государства являются метрополиями зависимых территорий, входящих в состав региона Северная Америка?
5. Установите соответствие между странами Северной Америки и государственными языками (государственные языки указываем все)

Страна	Официальные языки
1. США	А. Английский
2. Канада	Б. Французский
3. Гренландия	В. Датский
4. Сен-Пьер и Микелон	Г. Эскимосский

Вопросы для самоконтроля

6. Сколько океанов омывает территорию Северной Америки?
7. Какой город является столицей Гренландии.
(1.Оттава, 2.Копенгаген, 3.Готхоб, 4. Дили).
8. Укажите самое маленькое по площади государство, входящее в состав региона Северная Америка.

Домашнее задание.

1. Изучение конспекта урока, знать и уметь показывать на политической карте страны Северной Америки и их столицы;
2. ВООК,РУ: Лукьянова, География (СПО), КноРус, 2020 г., стр. 147-148, стр. 158
подготовка презентаций по темам:
«Мегалополисы, США», «Города Канады: Монреаль, Торонто, Оттава»