

Мировой океан и его части.

Учебное мультимедийное пособие
для 6 класса

Выполнила учитель географии МБОУ «Матакская сош» Дрожжановского муниципального района РТ
Казакова С.Г.

План

A tropical beach scene with a clear blue sky, white clouds, and a calm turquoise sea. In the foreground, there is a sandy beach with the shadows of palm trees. Several palm trees are visible on the right side of the frame, leaning towards the water. The overall atmosphere is serene and idyllic.

1.Мировой океан.

2.Части Мирового океана.


3.Карта Мирового Океана.

4. Участки суши.

5.Литература.

Мировой океан.

- Мировой океан представляет собой единое водное пространство, которое окружает материки и острова и обладает общим солевым составом.




Тихий океан



Атлантический океан



Индийский океан

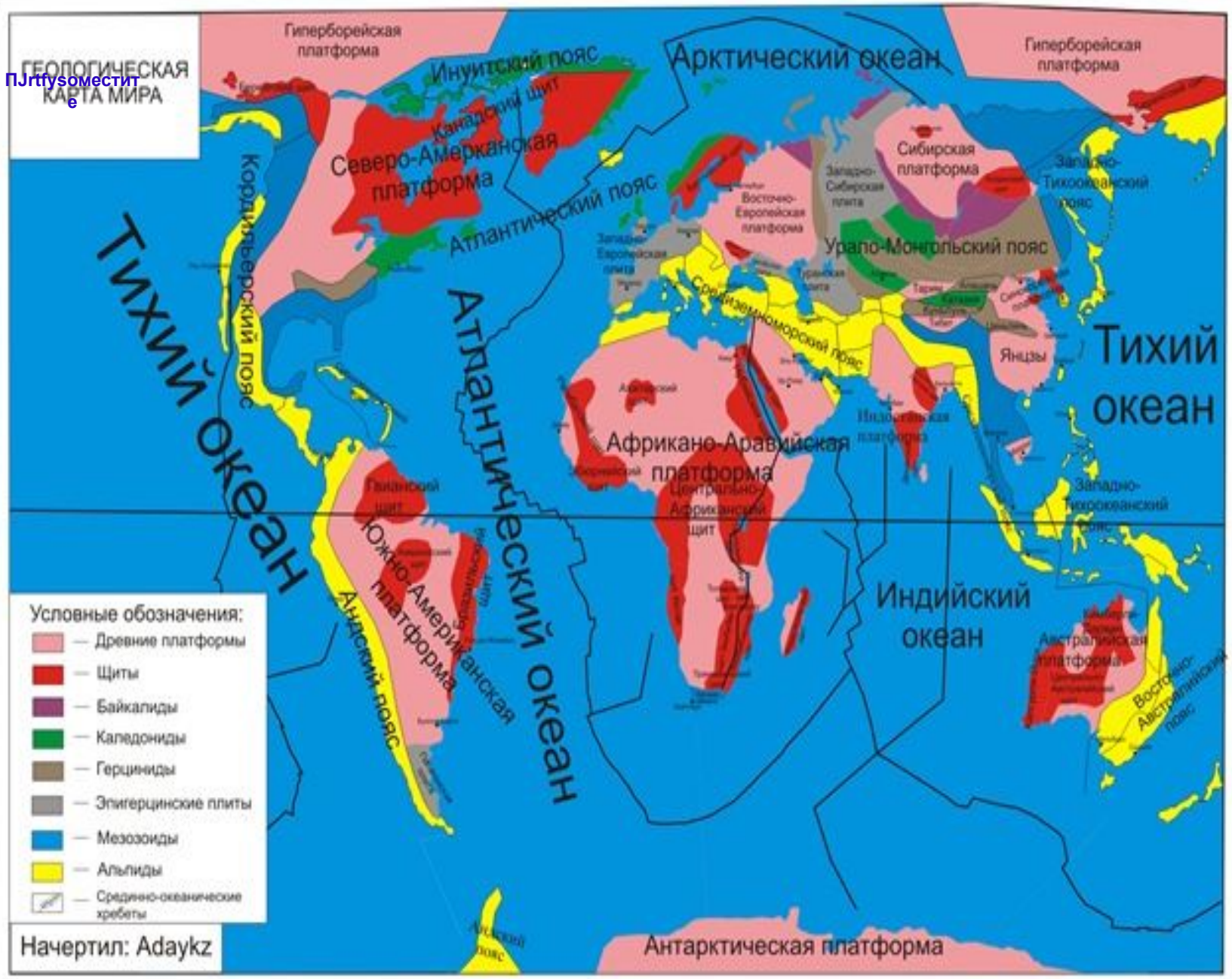


Северный Ледовитый океан

ГЕОЛОГИЧЕСКАЯ
КАРТА МИРА

- Условные обозначения:
- Древние платформы
 - Щиты
 - Байкалиды
 - Каледониды
 - Герциниды
 - Эпигерцинские плиты
 - Мезозойды
 - Альпиды
 - Средне-океанические хребты

Начертил: Adaykz



Тихий океан - самый глубокий

Анализируй

Атлас

Учебник
стр. 12, рис. 1.6
Атлас стр. 3

К/К

Смотри карту
на стр. 3

Отметь на контурной
карте особенности
границы океана

Средняя глубина 3980 м
Наибольшая – 11022 м

Маршанская впадина

Найдите наибольшие глубины
в других океанах. На сколько
глубже океан глубже Тихийского?

PP4WEB.TU

Рельеф Атлантического океана



ЭТО ИНТЕРЕСНО!

- Средиземное море – одно из первых освоенных человеком внутренних морей. Самое загрязненное в мире.
- Саргассово море – море без берегов, с почти стоячей водой. Отделено от океана течениями – Гольфстрим, Северо-Атлантическим, Канарским и Северным Пассатным.
- Гибралтарский пролив – соединяет Океан и Средиземное море. Протяженность 59 км. Древнее название Геракловы столбы.
- Бермуды – группа из 150 коралловых островов, открыты в 1522 году испанцем Хуаном Бермудесом.
- Багамы – архипелаг из 700 островов и 2300 коралловых рифов и скал. Открыты Колумбом.
- Космическое фотографирование обнаружило в районе Бермудов странную аномалию – уровень океана имеет «провал» в 25 метров.

КАРТА ИНДИЙСКОГО ОКЕАНА.



ИНДИЙСКИЙ ОКЕАН ОТЛИЧАЕТСЯ СВОЕОБРАЗНЫМ ПОЛОЖЕНИЕМ НА ПЛАНЕТЕ: БОЛЬШАЯ ЧАСТЬ ЕГО ЛЕЖИТ В ЮЖНОМ ПОЛУШАРИИ. НА СЕВЕРЕ ОН ОГРАНИЧЕН ЕВРАЗИИ И НЕ ИМЕЕТ СВЯЗИ С СЕВЕРНЫМ ЛЕДОВИТЫМ ОКЕАНОМ.

Северный Ледовитый океан



- Северный Ледовитый океан — наименьший по площади океан Земли, расположен между Евразией и Северной Америкой.
- Впервые океан выделен как самостоятельный на немецкой карте середины XIII века под названием *Гиперборейский океан* — «Океан на самом крайнем севере».
- Климат Северного Ледовитого океана определяется прежде всего его полярным географическим положением. Существование огромных масс льда усиливает суровость климата, обусловленную прежде всего недостаточным количеством тепла, получаемого от Солнца полярными регионами.
- Растительный и животный мир Северного Ледовитого океана представлен арктическими и атлантическими формами. Число видов и особей организмов убывает в направлении к полюсу.



Части Мирового океана

Моря

Море - часть Мирового океана, отделенная участками суши или поднятиями дна, отличающаяся от него свойствами воды, течениями, живыми организмами

Заливы

Залив - участок водной поверхности океана, вдающийся в сушу, но свободно сообщаящийся с основной частью водоема.

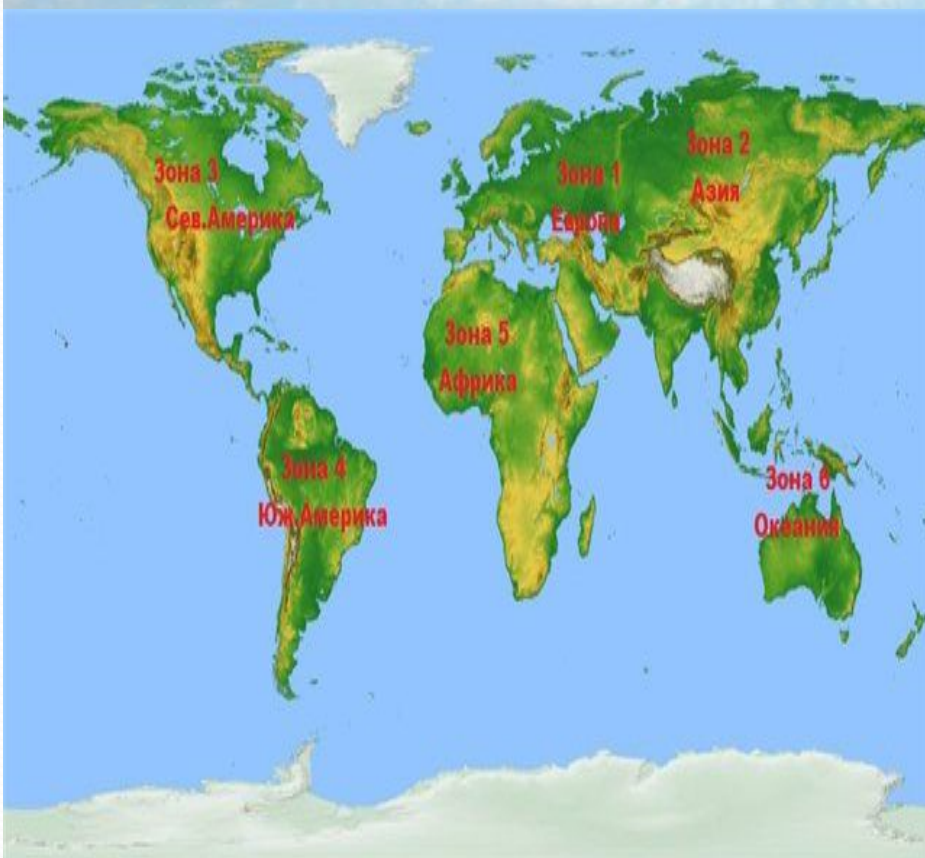
Проливы

Пролив - относительно узкое водное пространство, ограниченное с двух сторон сушей.

Суша в океане

Материки

Острова



Острова –
сравнительно
небольшие
участки
суши,
окружённые
водой.

Литература

- География, 6 класс, Атлас, 2013. стр.18-19
- Атлас, 7 класс, География материков и океанов, 2010
- <http://www.grandars.ru/shkola/geografiya/mirovoy-o-kean.html>
- <http://www.inokean.ru/oceans>



**Спасибо
за
внимание**