

Наглядно-демонстрационный материал




условные знаки на плане местности

Автор: Колышкина Елена Владимировна
учитель географии высшей категории, г. Новосибирск




Условные знаки

линейные



— река



— шоссе

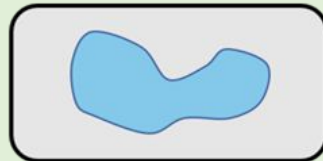


— обрыв

площадные



— лиственный
лес



— озеро




— болото

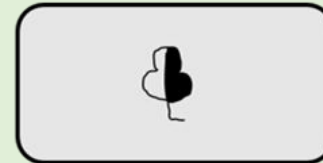
точечные



— мельница




— школа

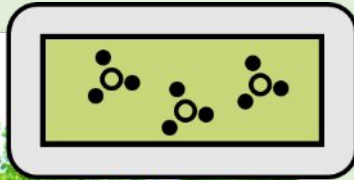


— отдельно
стоящее дерево






болото



кустарники



луг



металлический мост

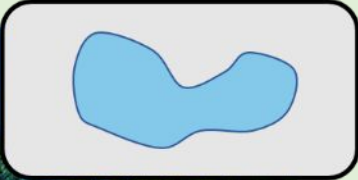



населённый пункт



овраг







озеро



полевая дорога




река, направление течения



ключ, родник




смешанный лес



фруктовый сад





школа



шоссе



мельница



линия электропередачи

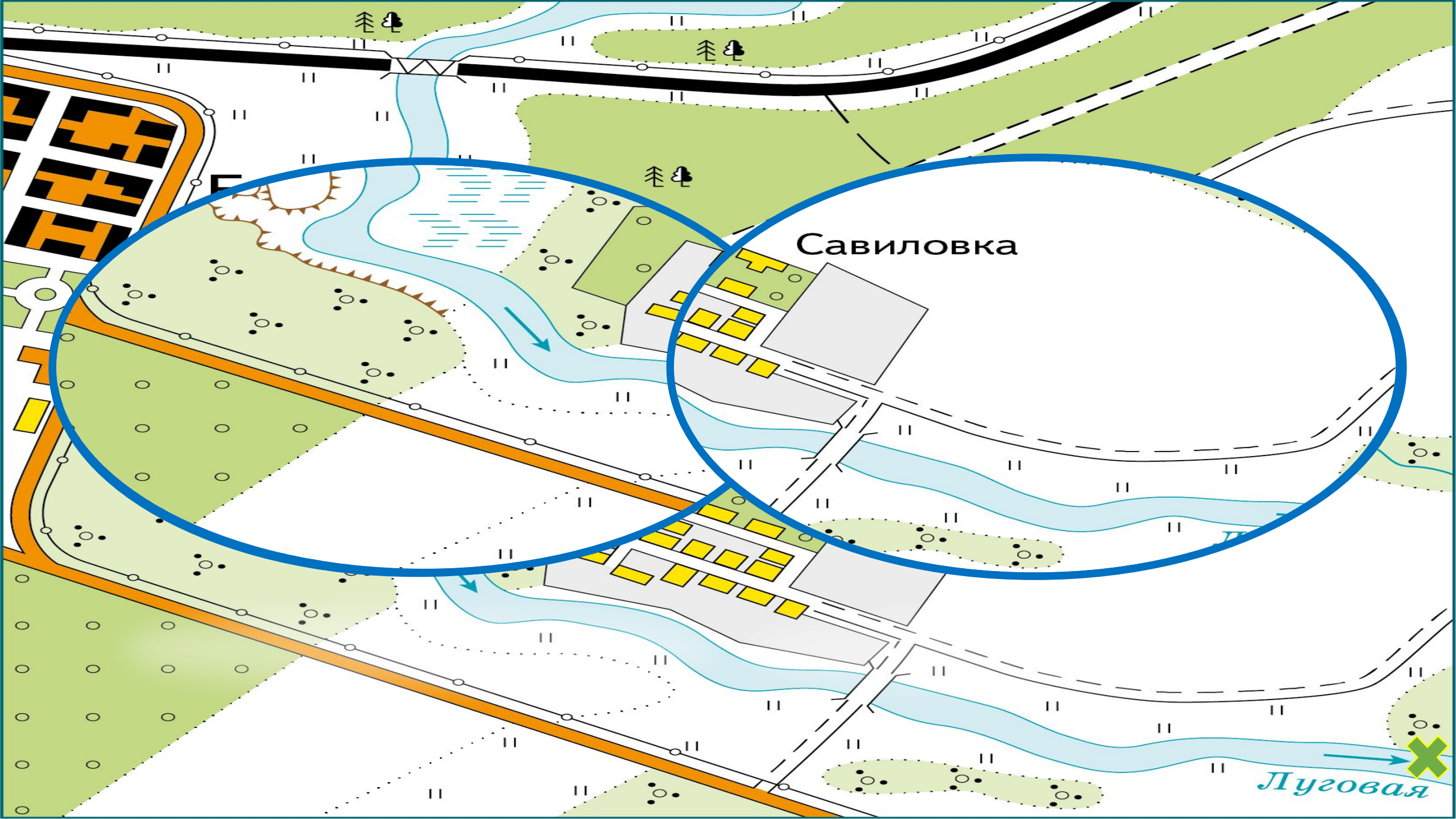


горизонтали



лиственный лес





Савиловка

Луговая

Источники

информации

https://easyen.ru/load/metodika/tehnologicheskie_priemy_i_sposoby_podgotovki_sochinene_prezhmacij_s_ispolzovaniem_tekhnologicheskogo_priema_lupa_s_triggerami/246-1-0-5153

<https://www.yaklass.ru/p/geografiya/5-klass/izobrazheniia-zemnoi-poverkhnosti-i-ikh-ispolzovanie-131512/uslovnnye-znaki-na-plane-mestnosti-153917/re-b5f1611f-b645-419c-9d9d-4f37fcdee050>

<https://photoshop-koona.com/ru/page,2,62252-15-png-shkolnye-prinadlezhnosti-png-klastery-na-prozrachnom-fone.html>

<https://www.yaklass.ru/p/geografiya/5-klass/izobrazheniia-zemnoi-poverkhnosti-i-ikh-ispolzovanie-131512/uslovnnye-znaki-na-plane-mestnosti-153917/re-6e0bd2b2-43a0-4f4f-a16d-5fb306151605>

