

Муниципальное общеобразовательное бюджетное учреждение  
«Средняя общеобразовательная школа № 4»  
Пожарского муниципального района  
Приморского края

# Население Пожарского района Приморского края

Выполнила  
учитель географии  
МОБУ СОШ № 4  
М.Н.Ткачева

России важен каждый!



Лучегорск  
2012



# Содержание

1. Перепись населения России
2. Численность населения Пожарского района
3. Размещение населения Пожарского района
4. Населенные пункты Пожарского района
5. Естественное движение населения Пожарского района
6. Половозрастная структура населения Пожарского района
7. Браки и разводы населения Пожарского района
8. Трудовые ресурсы населения Пожарского района
9. Миграции населения Пожарского района
10. Национальный состав населения Пожарского района
11. 20. Коренное население Пожарского района
12. Навигация
13. Источники информации

**Здесь всё моё, всё чувствую и знаю  
Тайгу и сопки, речки и поля.  
И для меня как мать моя родная  
Прекрасная Пожарская земля!**

**из стихотворения В.Лебедева**



# Демография

**Демография** (др.-греч. народ, пишу) — наука о закономерностях воспроизводства населения, изучающая численность, территориальное размещение и состав населения, их изменения, причины этих изменений и дающая рекомендации по их улучшению.

Демографией также называют вид практической деятельности по сбору данных, описанию и анализу изменений в численности, составе и воспроизводстве населения.

Демографические исследования служат для разработки демографической политики, планирования трудовых ресурсов.



# Перепись населения России

**ПЕРЕПИСЬ НАСЕЛЕНИЯ** — периодический или единовременный процесс сбора информации о численности и составе населения, получение демографических, экономических, социальных данных о жителях страны и отдельных территорий. ООН рекомендует проводить переписи населения раз в 10 лет, желательно в годы, оканчивающиеся на цифру 9 или 0. В России законодательно закреплено требование проводить перепись населения не реже раза в 10 лет. В некоторых странах переписи проводятся каждые 5 лет. Последняя Всероссийская перепись населения проводилась с 14 по 25 октября 2010 года.

Девиз переписи 2010года – **России важен каждый!**

В данной работе используются данные Всероссийской переписи населения 2010 года на территории Приморского края.



**ВСЕРОССИЙСКАЯ  
ПЕРЕПИСЬ НАСЕЛЕНИЯ**

Эмблема Всероссийской  
переписи населения 2010года

## Численность населения Пожарского района

Численность населения Пожарского района по состоянию на 01.01.2011 года составляет 31005 человек. Доля населения Пожарского района в Приморском крае составляет **1.7%**. Имея одну из самых больших в крае территорию, Пожарский район занимает лишь **14 место** по численности населения.

	<b>2005</b>	<b>2006</b>	<b>2007</b>	<b>2008</b>	<b>2009</b>	<b>2010</b>	<b>2011</b>
Все население	33638	33412	33118	33095	32928	31206	31005
городское	22304	22206	22019	21888	21827	21046	20979
сельское	11334	11206	11099	11207	11101	10160	10026

# Размещение населения Пожарского района

Население Пожарского района размещено крайне неравномерно.

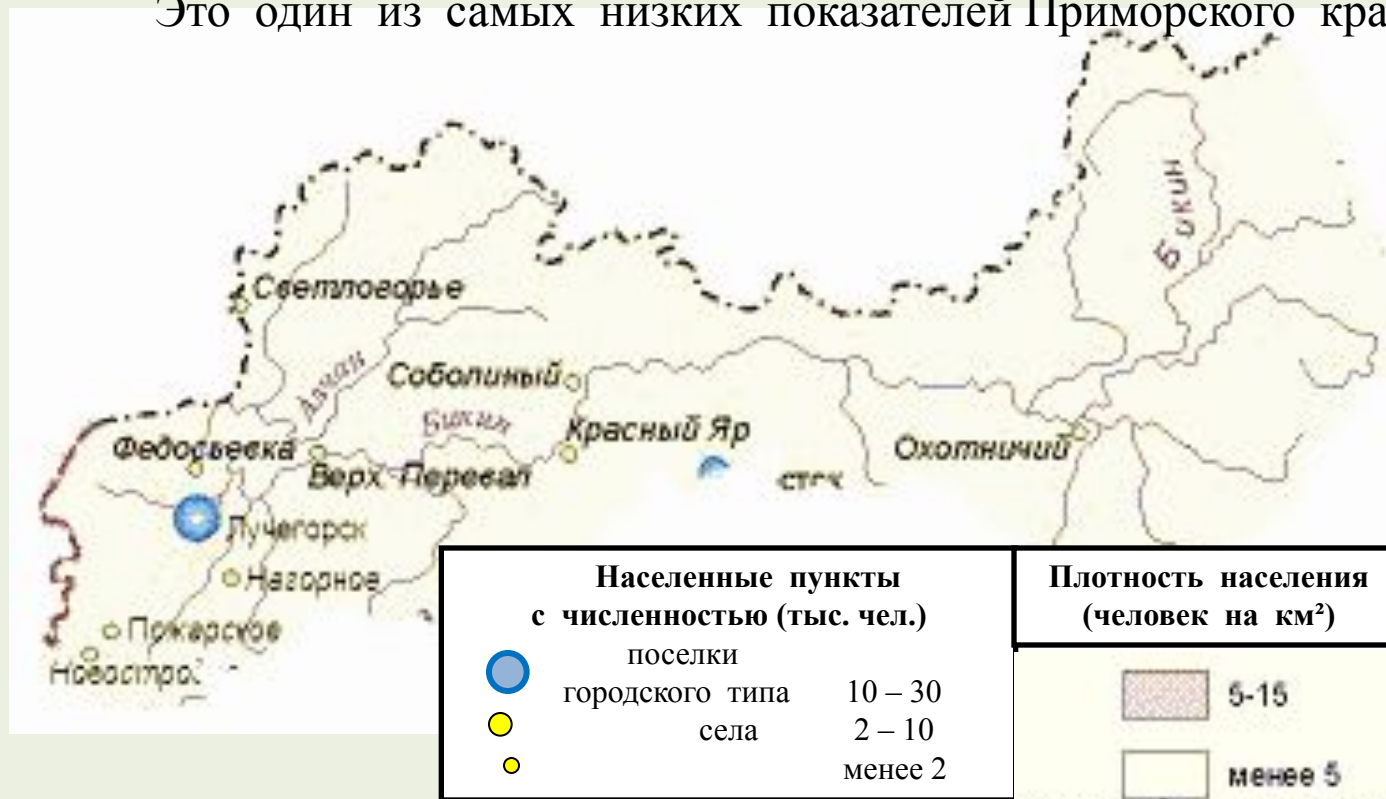
Наиболее населенные места расположены вдоль автомобильной дороги.

Владивосток – Хабаровск и в поселок Лучегорск. В районе много слабообжитых территорий, а именно верховья реки Бикин, с очаговым характером расселения людей.

Преимущественно горная местность вообще не имеет постоянного поселения.

Средняя плотность населения Пожарского района составляет 1,4 человека на 1км<sup>2</sup>.

Это один из самых низких показателей Приморского края.



# Населенные пункты Пожарского района



Пожарский район состоит из 24 населенных пунктов

Населённый пункт	Год образования	Численность	Населённый пункт	Год образования	Численность
Красный Яр	1860	551	Соболиное	1970	189
с.Пожарское	1899	1263	Алчан	1970	24
Федосьевка	1900	468	Олон	1979	38
Игнатьевка	1901	513	Светлогорье	1979	1661
Емельяновка	1904	60	Стрельниково	1979	11
Знаменка	1907	177	Бурлит	1979	223
Нагорное	1907	749	В.Перевал	-	1316
Никитовка	1907	174	Губерово	-	631
Новостройка	1938	1550	Ласточка	-	178
Охотничий	1960		с-з Пожарский	-	212
Лучегорск	1966	22004	ж/д ст.Буйневич	-	6
Ясенёвое	1969	274	Каменушка	-	-



# Карта населённых пунктов Пожарского района



## Населенные пункты

с численностью (тыс. чел.)

●	поселки	
●	городского типа	10 – 30
●	села	2 – 10
●		менее 2



# Естественное движение населения

**Воспроизводство населения** — смена поколений в результате естественного движения населения. Воспроизводство населения определяется рождаемостью и смертностью.

**Естественный прирост населения** — превышение рождаемости над смертностью, то есть разница между количеством родившихся и количеством умерших за определенный период времени.

Может быть как положительным и отрицательным.

Положительный естественный прирост означает, что в стране рождается больше человек, чем умирает (то есть естественный прирост).

Отрицательный естественный прирост населения означает, что в стране умирает больше человек, чем рождается (то есть естественная убыль).

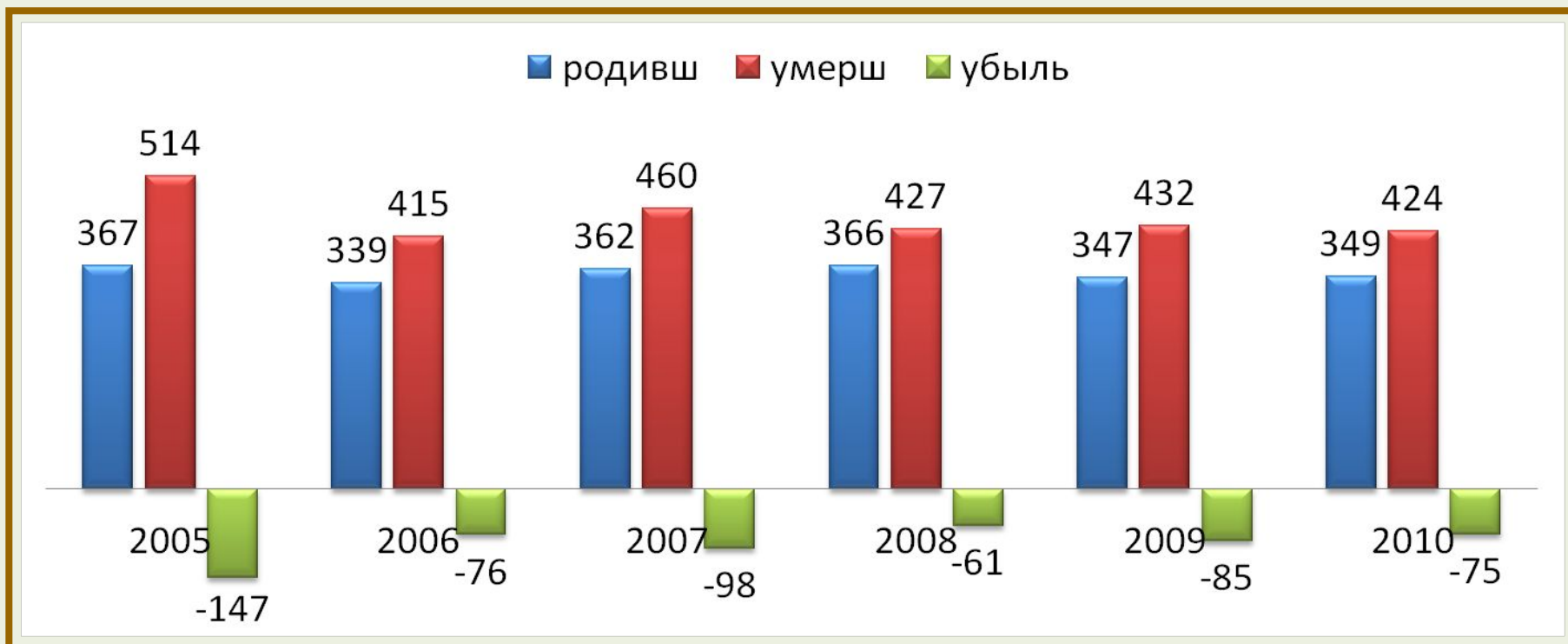
Высчитывается по формуле: **ЕП= Р-С**,

где ЕП - естественный прирост, Р - рождаемость, С - смертность

# Естественное движение населения Пожарского района



В Пожарском районе, в отличие от всего Приморского края, с 2006 года показатели рождаемости и смертности, а следовательно и естественной прибыли (убыли), остаются примерно одинаковыми, немного отличаясь от предыдущего года.



# Причины смертности населения Пожарского района

Одной из самых острых проблем демографического развития района является высокий уровень смертности. Причины:

- болезни системы кровообращения
- внешние причины: транспортные травмы, случайные отравления алкоголем, убийства
- новообразования

Причем, больше умирает мужчин в трудоспособном возрасте  
( в 5 раз больше, чем женщин)

# Половозрастная пирамида

**Половозрастная пирамида** — график распределения населения по полу и возрасту, используемое для характеристики половозрастного состава населения.

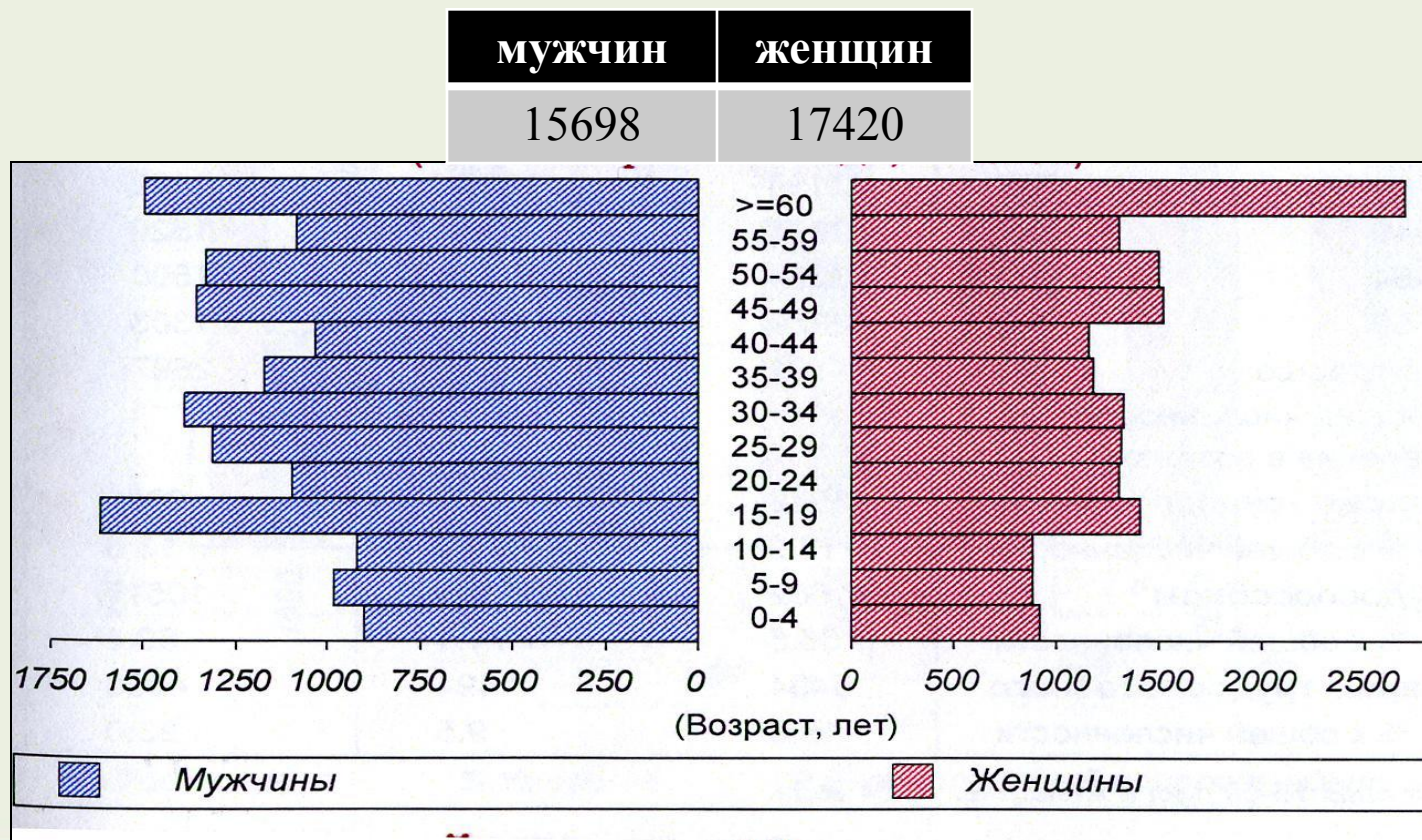
Половозрастные пирамиды представляют собой диаграммы, на которых число людей каждого возраста (или доля их в населении) изображено горизонтальной полосой определенного масштаба. Полосы располагаются одна над другой в порядке увеличения значений возраста, в левой части диаграммы — для мужчин, в правой — для женщин.

Половозрастные пирамиды строятся обычно по годовым или пятилетним возрастным группам.

# Половозрастная структура населения Пожарского района

( на 01.01.2008, человек)

Половозрастная пирамида имеет узкое основание и расширена кверху. Это показывает низкую рождаемость и высокую долю людей старших возрастов. Это способствует дальнейшему старению населения.



# Браки и разводы Пожарского района



В Пожарском районе на протяжении длительного периода уровень брачности превышает уровень разводимости, но наблюдается устойчивая тенденция по снижению количества заключаемых браков.

Многие молодые люди не спешат создавать семьи или заменяют настоящую семью совместным проживанием, а те, кто всё-таки решился, в половине случаев разводятся: в 2010 г. число браков в районе составило 266, а число разводов – 160.

## Число браков и разводов, человек за год

	<b>2005</b>	<b>2006</b>	<b>2007</b>	<b>2008</b>	<b>2009</b>	<b>2010</b>
Число браков	252	257	262	230	242	266
Число разводов	235	193	179	171	203	160

# Трудовые ресурсы Пожарского района

Численность детей и подростков в возрасте до 16 лет с 1989 года уменьшилось почти в 2 раза.

Категория лиц старше трудоспособного – увеличилась более, чем в 2 раза.

Процесс старения населения порождает ряд экономических трудностей, социальных проблем.

Количество экономически активного населения в последние годы сократилось по разным причинам: снизилась трудовая активность у молодёжи в возрасте от 16 до 29 лет; не все могут устроиться на желаемую работу.

## Трудовые ресурсы Пожарского района, человек

	<b>1989</b>	<b>2002</b>	<b>2008</b>	<b>2009</b>	<b>2010</b>
молодые	11390	7419	5942	5819	5660
трудоспособного возраста	21762	21748	21882	21203	19069
старше трудоспособного возраста	3014	4941	5494	5906	6357



# Миграция населения

**Миграция населения** (лат. переселение) — перемещение людей из одного региона (страны) в другой. Причинами внутренних миграций являются поиск работы, улучшение жилищных условий, повышение уровня и изменение образа жизни и т. д.

Внутренние миграции особенно распространены в странах с обширной территорией, разнообразными природно-климатическими и экономическими условиями.

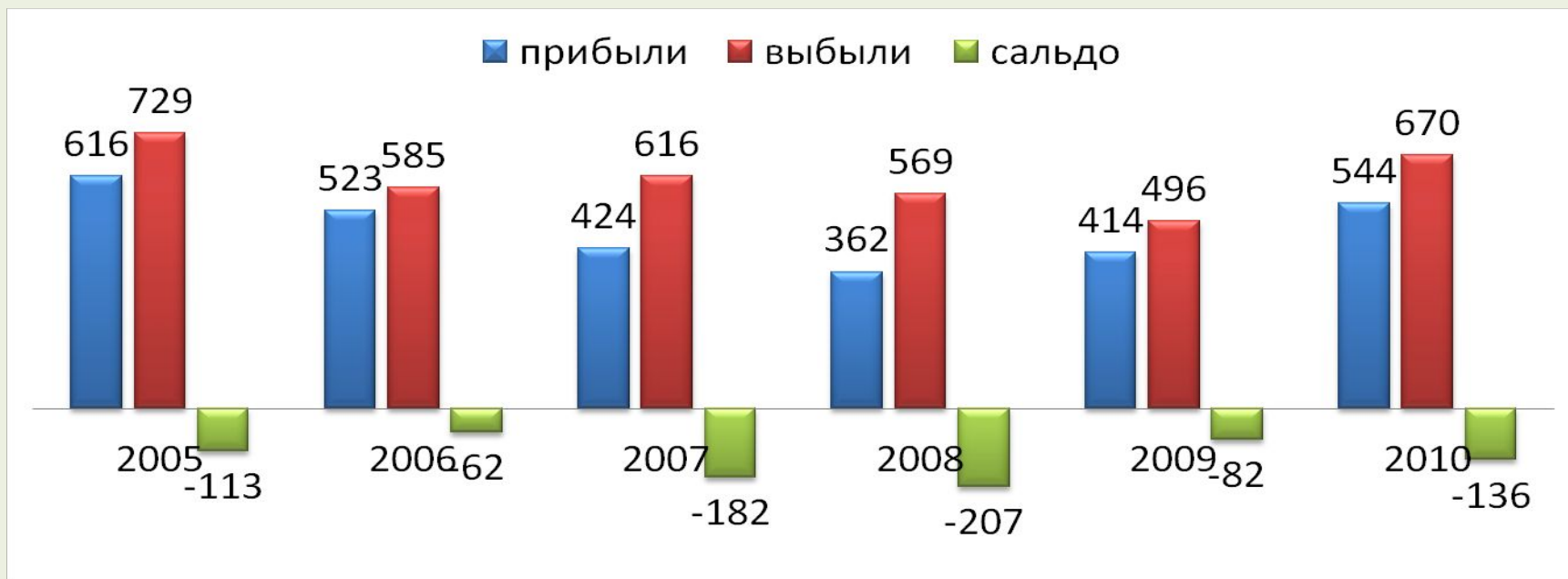
В странах с обширной территорией значительное место занимают сезонные миграции - временные перемещения в сельскую местность для выполнения сезонных и сельскохозяйственных работ, и из сельской местности временное сезонное перемещение в город.

**Сальдо миграций** – это разница между прибывшими и выбывшими за определённый период.

# Миграции населения Пожарского района

(человек)

Пожарский район активно покидают люди трудоспособного возраста, преимущественно молодёжь. Уезжают и жители сельских населённых пунктов в другие города Приморского и Хабаровского краёв, т.к. не видят перспектив у себя дома и стремятся переехать в районы с более благоприятными условиями и высоким уровнем жизни. Это влияет и на качественный состав населения. Район теряет, в основном, квалифицированную часть трудового потенциала: каждый второй, покинувший район в 2009 году имел высшее или среднее специальное образование.



# Национальный состав населения

Россия согласно конституции является многонациональным государством. На её территории проживает более 180 народов.

При этом русские, как титульная нация, составляют около 80 % населения (около 111,0 млн. из 142,9 млн. в 2010 г.), представители других национальностей составляют чуть более 20 % населения



# Население по национальности Пожарского района

Национальный состав жителей Пожарского района к настоящему времени отличается пестротой.

<b>Всё население</b>	<b>31005</b>	<b>армяне</b>	<b>98</b>
русские	26303	мордва	94
украинцы	1766	корейцы	42
удэгейцы	564	чуваши	42
нанайцы	254	орочи	13
белорусы	191	китайцы	5
татары	167	еврей	5
немцы	130	абхазы	2

# Коренное население Пожарского района



Коренное население Пожарского района представлено удэгейцами и нанайцами, орочами, эвенками.

В языковом отношении они относятся к тунгусо-маньчжурской группе алтайской языковой семьи.

## Народы Севера, проживающие в населённых пунктах на 01.01.09

Поселения	Удэгейцы (чел.)	Нанайцы (чел.)	Орочи (чел.)	Эвенки (чел.)
Красноярское	426	112	10	6
Верхнеперевальское	33	68	-	-
Соболинское	16	19	-	3
Светлогорское	15	-	-	-
Губеровское	7	-	-	-
Игнатьевское	4	-	-	-
Нагорненское	2	-	-	-

# Коренное население

**Коренные народы** — народы, которые обитали на своих землях до формирования существующих государственных границ до прихода туда переселенцев из других мест.



Удэгейцы — коренной народ Пожарского района.

# Навигация



**карта**



**назад**



**текст**



# Источники информации

<http://slovari.yandex.ru/>

<http://www.perepis-2010.ru/>

[http://luchegorsk.com/publ/straea\\_udehge/](http://luchegorsk.com/publ/straea_udehge/)

<http://www.primstat.ru:81/dg1/DBInet.cgi>

<http://www.bankgorodov.ru/region/raion.php?id=496>

<http://aleks914.ru/?p=589>

[http://vseobovsem.org/news/naselenie\\_primorskogo\\_kraja\\_sokratilos\\_na\\_celyj](http://vseobovsem.org/news/naselenie_primorskogo_kraja_sokratilos_na_celyj)

<http://www.apmrpk.ru/ob-itogah-vserossiyskoy-perepisi-naseleniya-2010-godana-territorii-primorskogo-kрая.html>

<http://www.newsvl.ru/society/2011/08/11/90440/>

[http://www.ru.all.biz/regions/?fuseaction=adm\\_oda.showSection&rg](http://www.ru.all.biz/regions/?fuseaction=adm_oda.showSection&rg)

<http://www.newsvl.ru/society/2011/08/11/90440/#ixzz1nwysYESu>

<http://rybinsk-onse.ru/syurprizy-dnya-ot-chinovnikov/>

<http://primstat.livejournal.com/>

Демографическая ситуация в Пожарском районе, аналитическая записка, РОССТАТ, 2008