

Окружающий мир

Задание 3.1

Использование глобуса, карты, плана



Подготовила учитель начальных классов
МБОУ «Кукушкинская школа - детский сад»
Коновалюк Светлана Петровна
Республика Крым, 2021г

Материки

Материки
(континенты) –
самые крупные
участки суши.

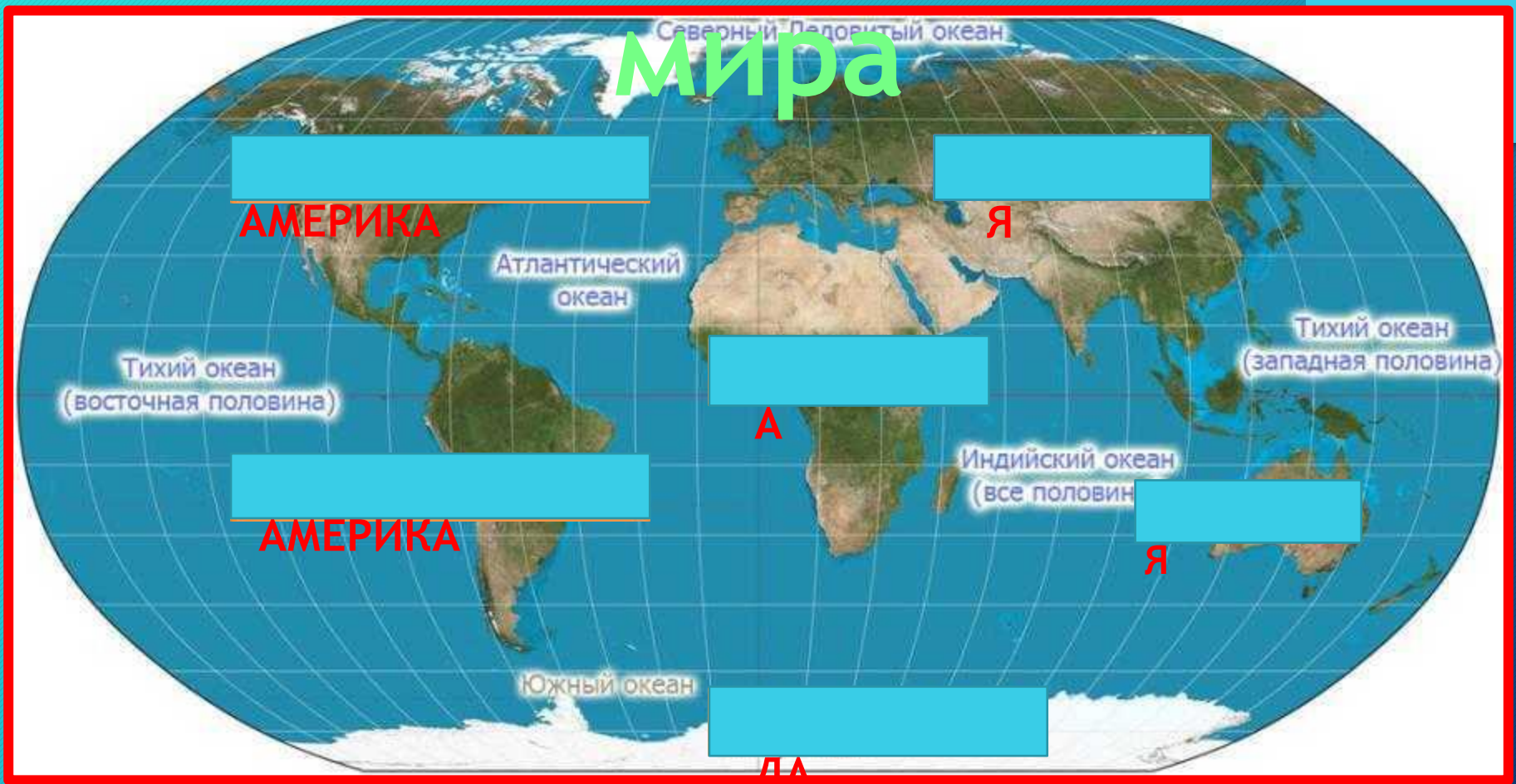
На Земле **6**
материков:

1. Евразия
2. Африка
3. Северная Америка
4. Южная Америка
5. Антарктида
6. Австралия



Материки на карте

мира



АМЕРИКА

Я

А

АМЕРИКА

Я









ДА

Природные зоны

Природные зоны России

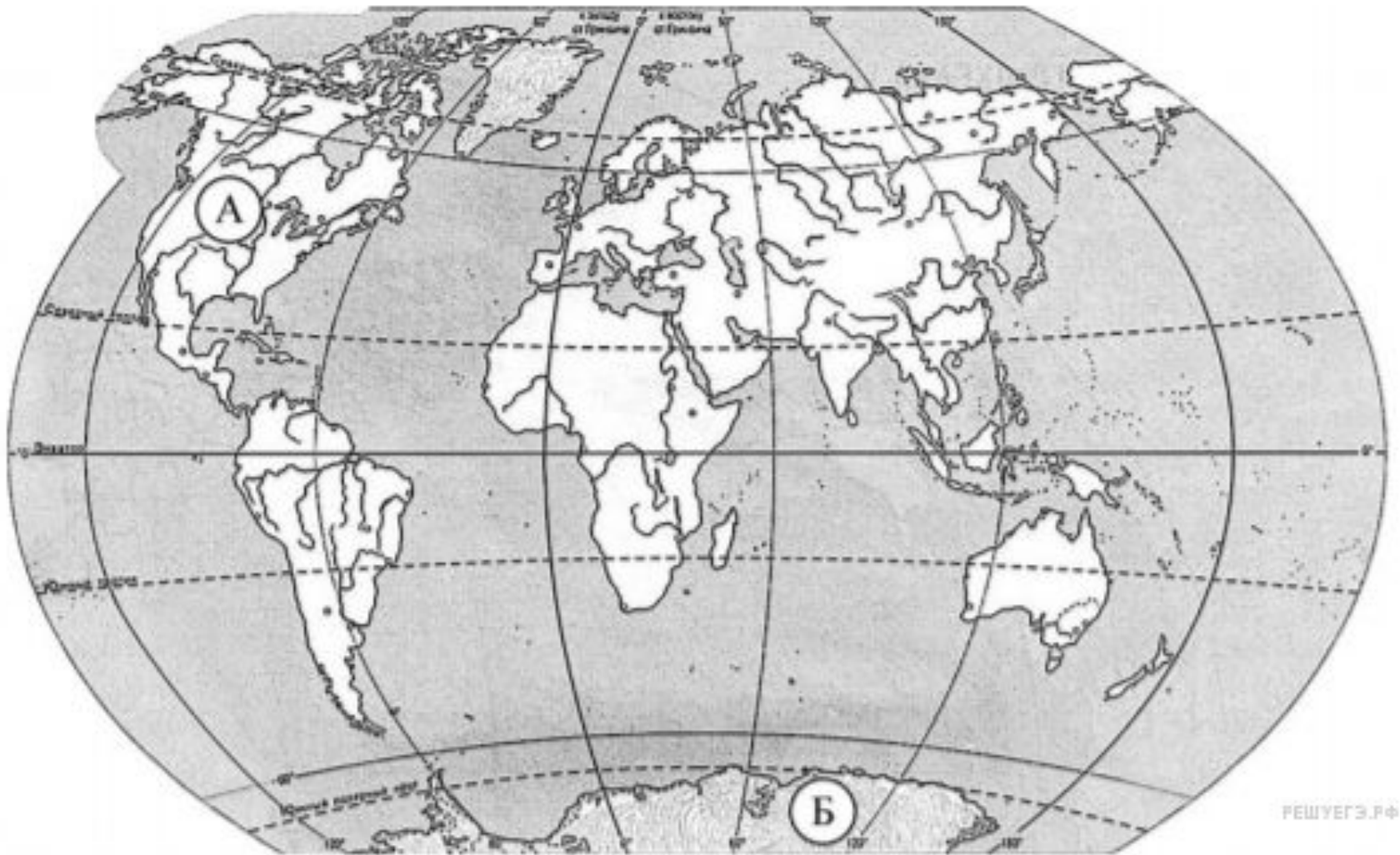
России



- | | | | | | |
|---|-----------------------|---|------------------|---|--------------|
|  | — Арктические пустыни |  | — Смешанные леса |  | — Субтропики |
|  | — Тундра |  | — Степи |  | — Горы |
|  | — Тайга |  | — Пустыни | | |

Природные зоны России





Запиши название материков в отведённое для этого поле.

А - Северная Америка
Б - Антарктида



Запиши название каждой природной зоны в отведённое для этого поле.

А - ТАЙГА

Б -

ПУСТЫНЯ



Запиши название каждой природной зоны в отведённое для этого поле.

А - ПУСТЫНЯ

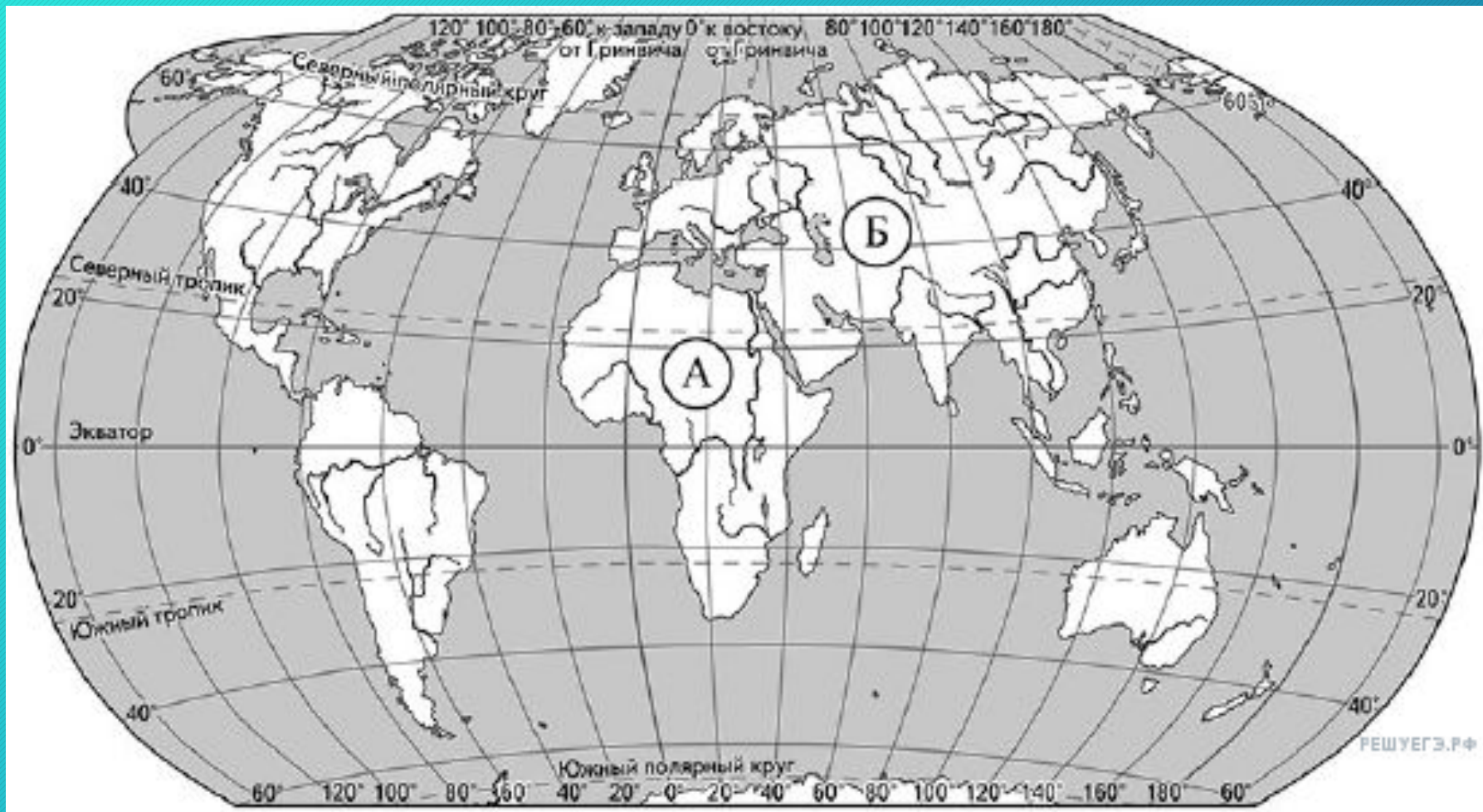
**Б -
ТАЙГА**



Запиши название каждой природной зоны в отведённое для этого поле.

А - СТЕПИ

Б - СМЕШАННЫЕ ШИРОКОЛИСТВЕННЫЕ ЛЕСА



Запиши название материков в отведённое для этого поле

А - АФРИКА

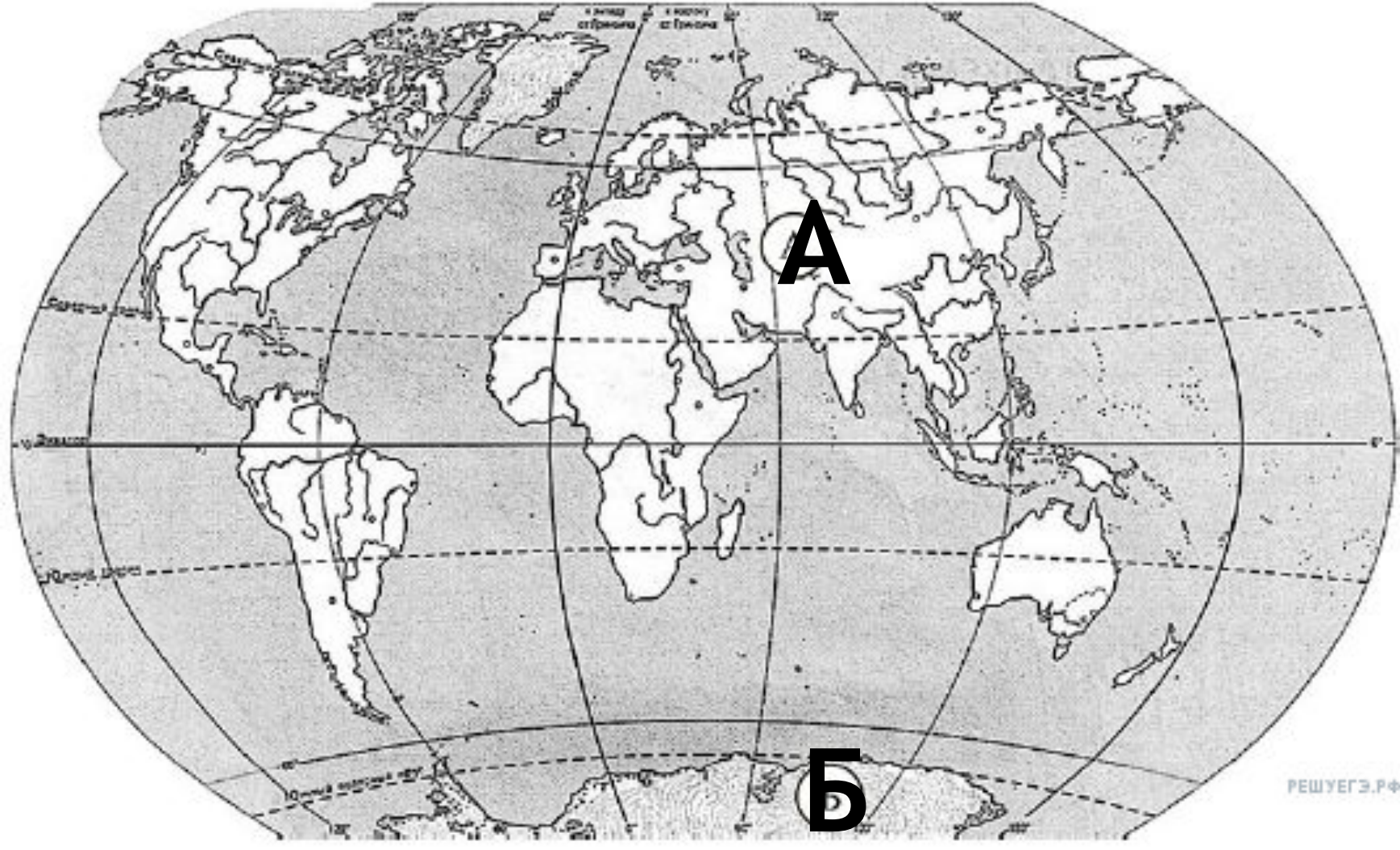
Б -

ЕВРАЗИЯ



Запиши название каждой природной зоны в отведённое для этого поле.

А - ПУСТЫНЯ
Б - ТАЙГА



Запиши название материков в отведённое для этого поле

А - ЕВРАЗИЯ

Б -

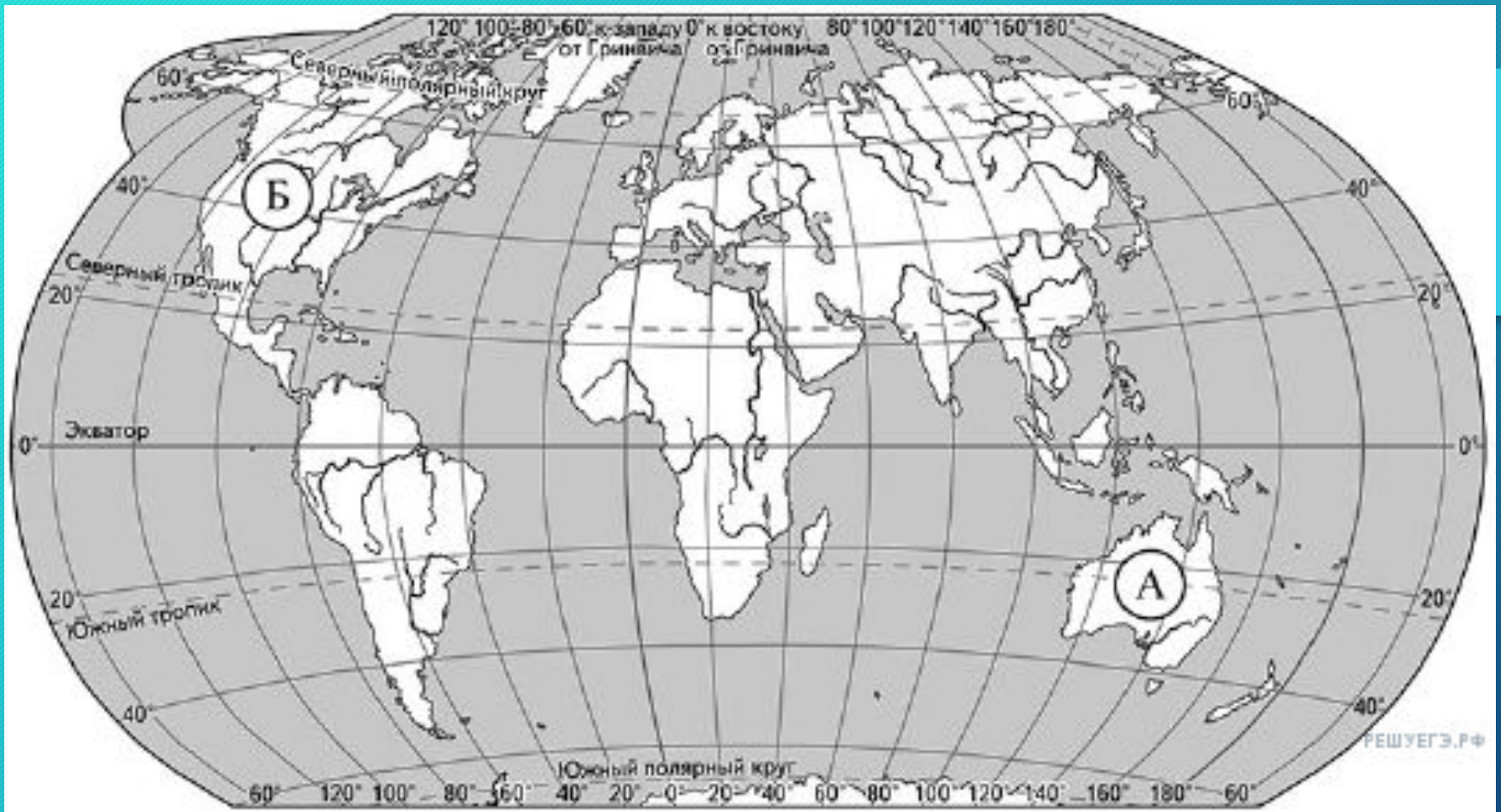


Запиши название каждой природной зоны в отведённое для этого поле.

А - СТЕПИ

Б -

ТУНДРА



Запиши название материков в отведённое для этого поле

А - АВСТРАЛИЯ

Б - СЕВЕРНАЯ

АМЕРИКА



Запиши название каждой природной зоны в отведённое для этого поле.

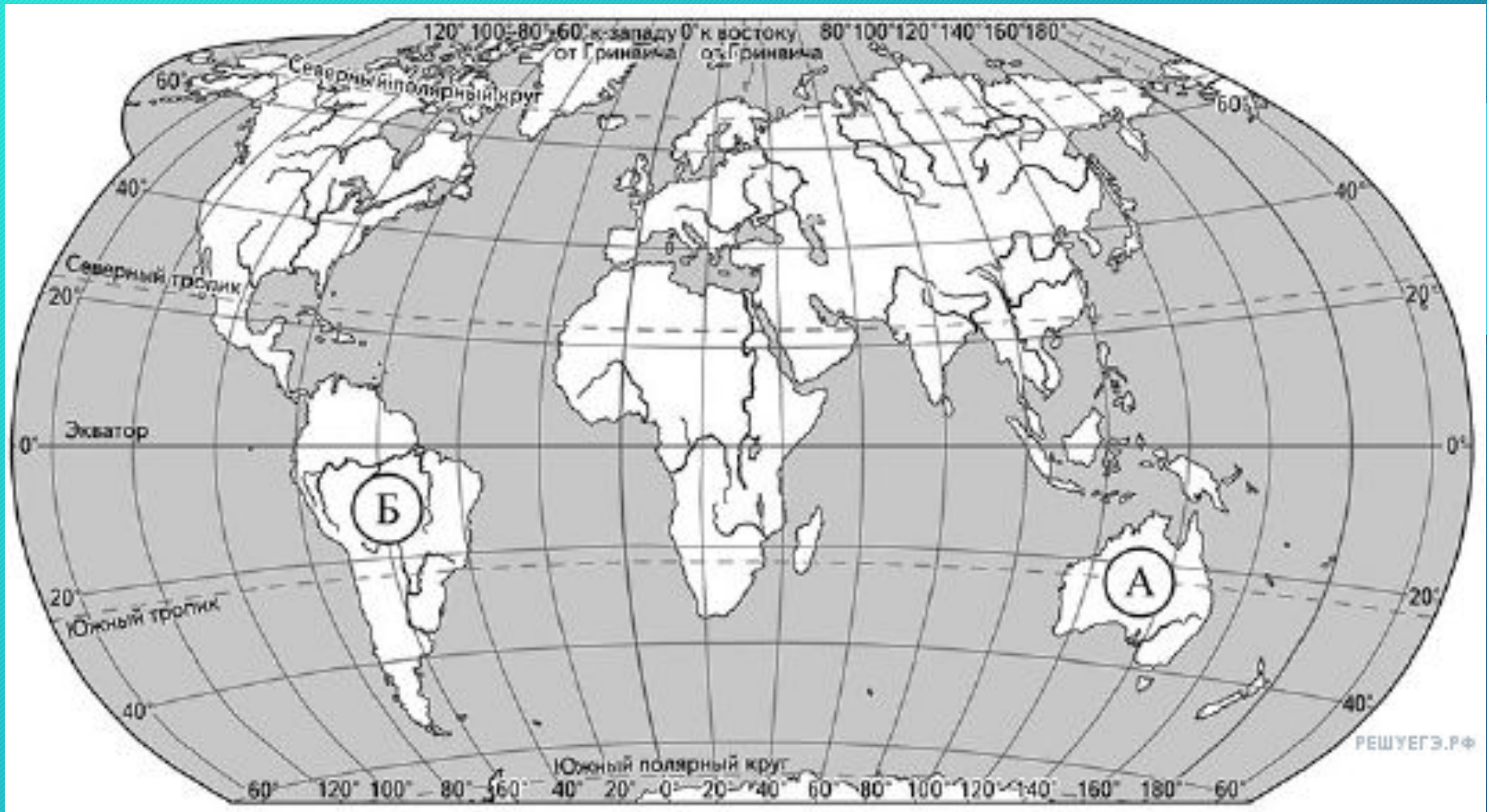
А - СТЕПИ

Б -



Запиши название каждой природной зоны в отведённое для этого поле.

А -
ТУНДРА Б -



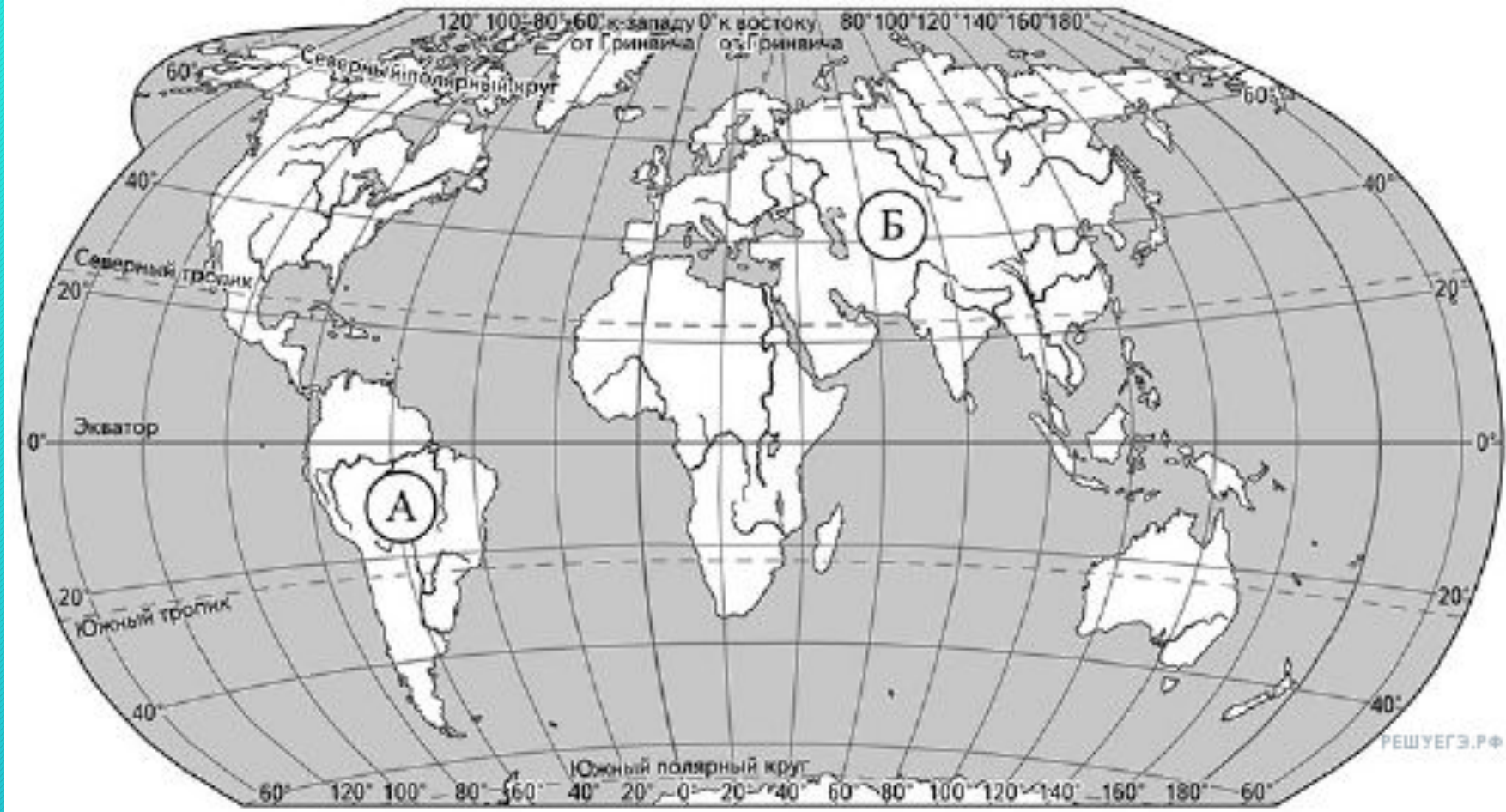
Запиши название материков в отведённое для этого поле

А -
АВСТРАЛИЯ - ЮЖНАЯ



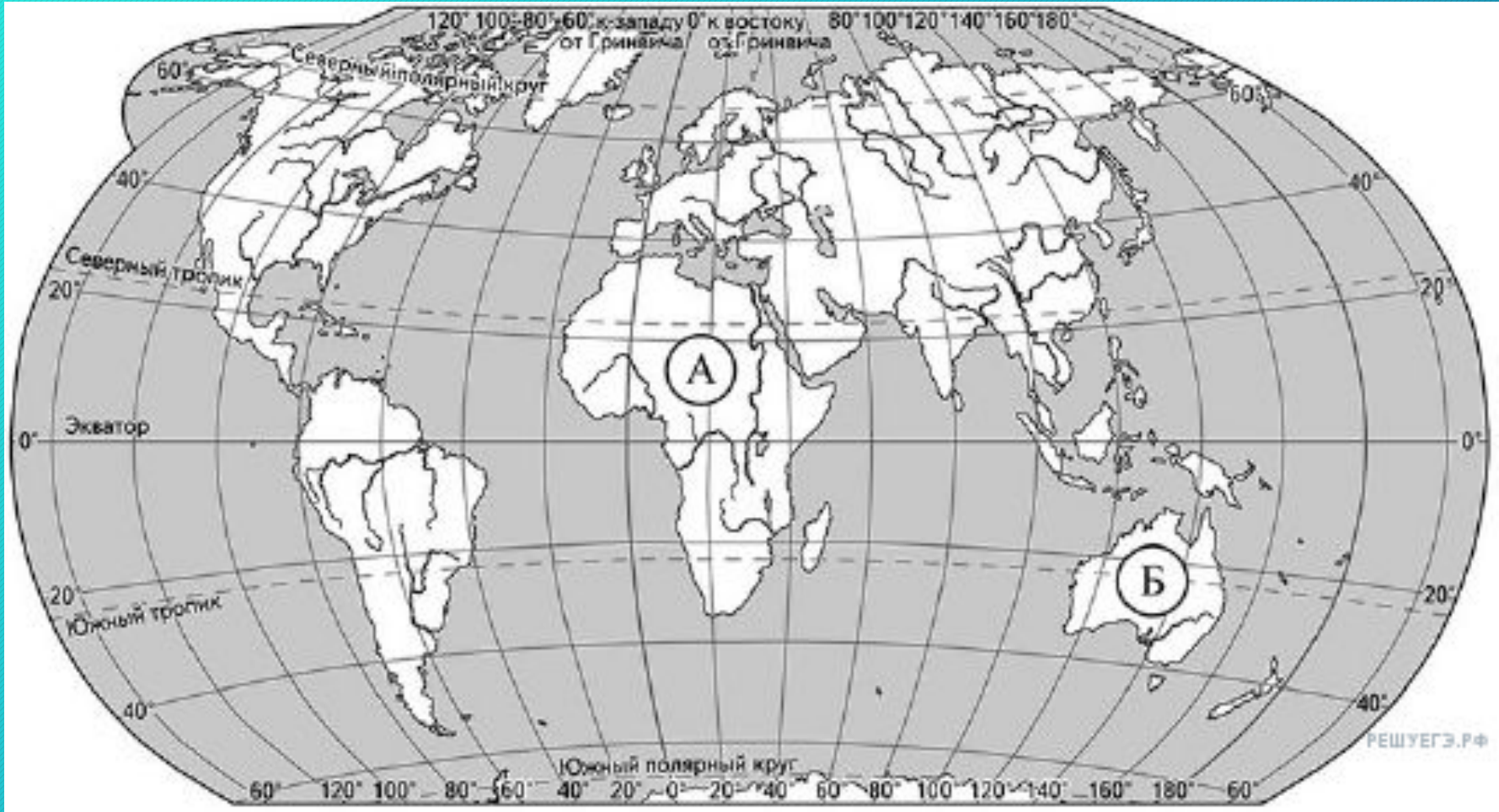
Запиши название каждой природной зоны в отведённое для этого поле

А -
ТАЙГА Б -
ТУНДРА



Запиши название материков в отведённое для этого поле

**А - ЮЖНАЯ
АМЕРИКА
Б - ЕВРАЗИЯ**



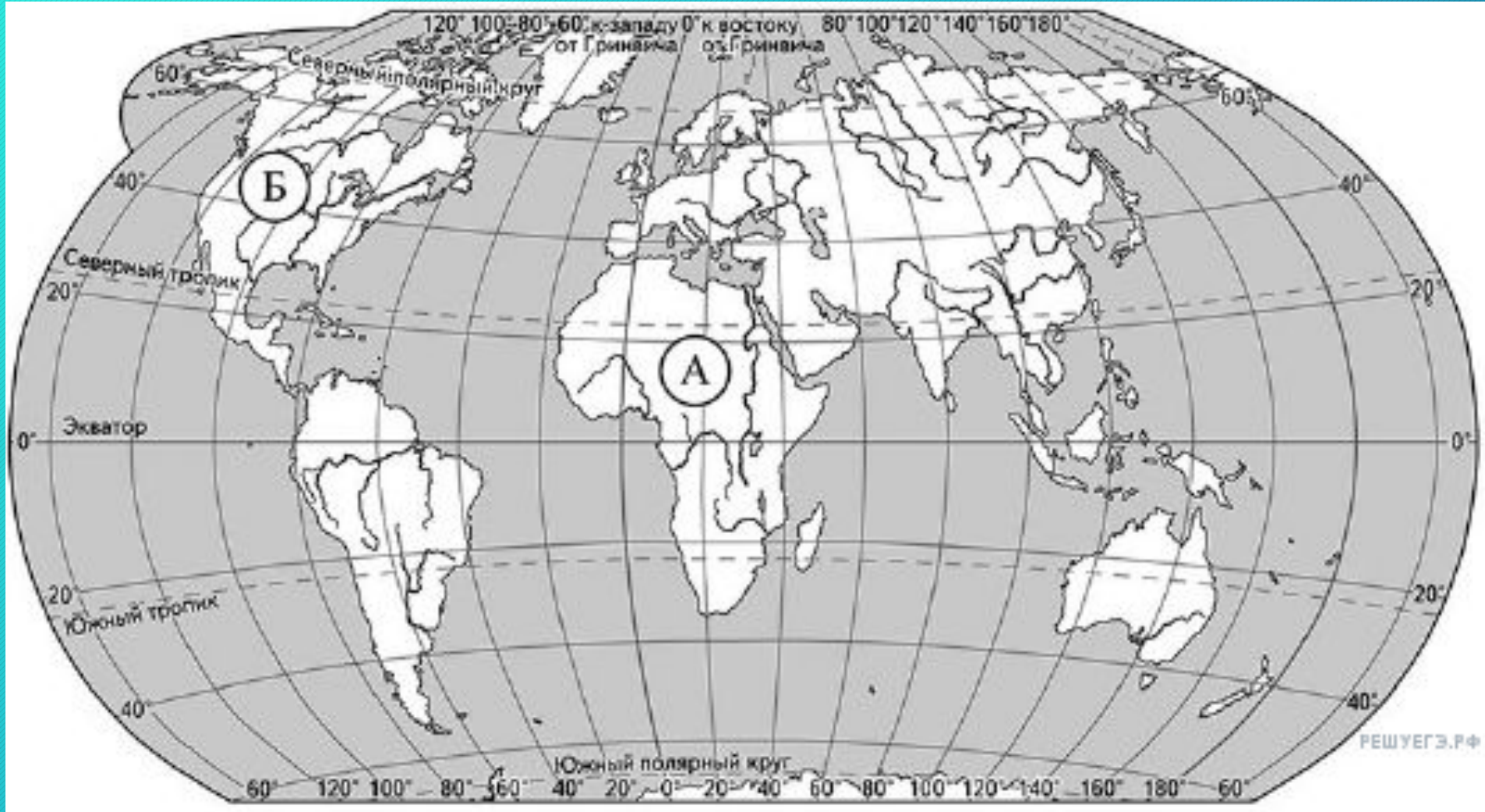
Запиши название материков в отведённое для этого поле

А -
АФРИКА Б -
АВСТРАЛИЯ



Запиши название каждой природной зоны в отведённое для этого поле

А -
ТАЙГА
СТЕПИ



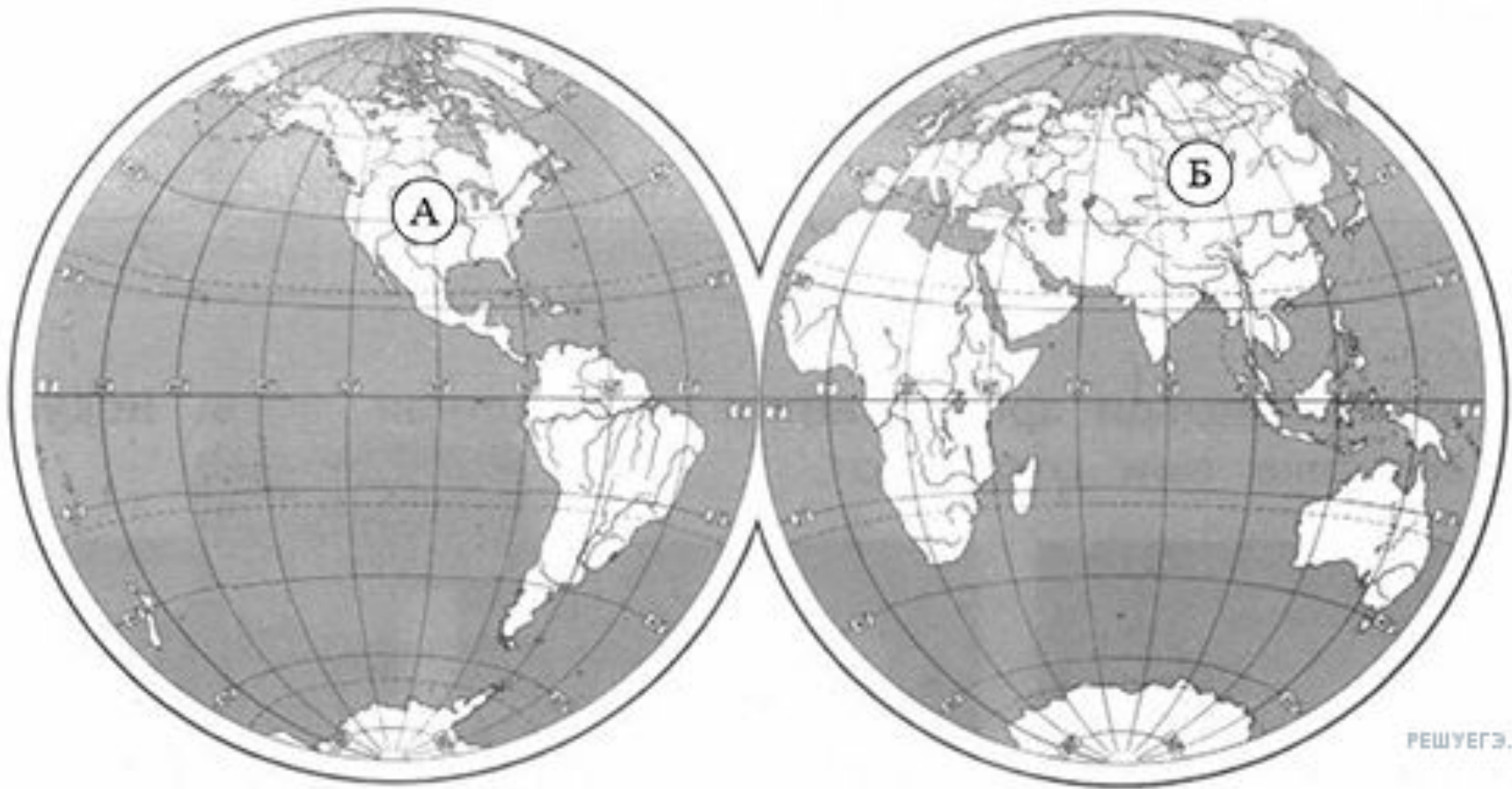
Запиши название материков в отведённое для этого поле

А -
АФРИКА
Б - СЕВЕРНАЯ



Запиши название каждой природной зоны в отведённое для этого поле

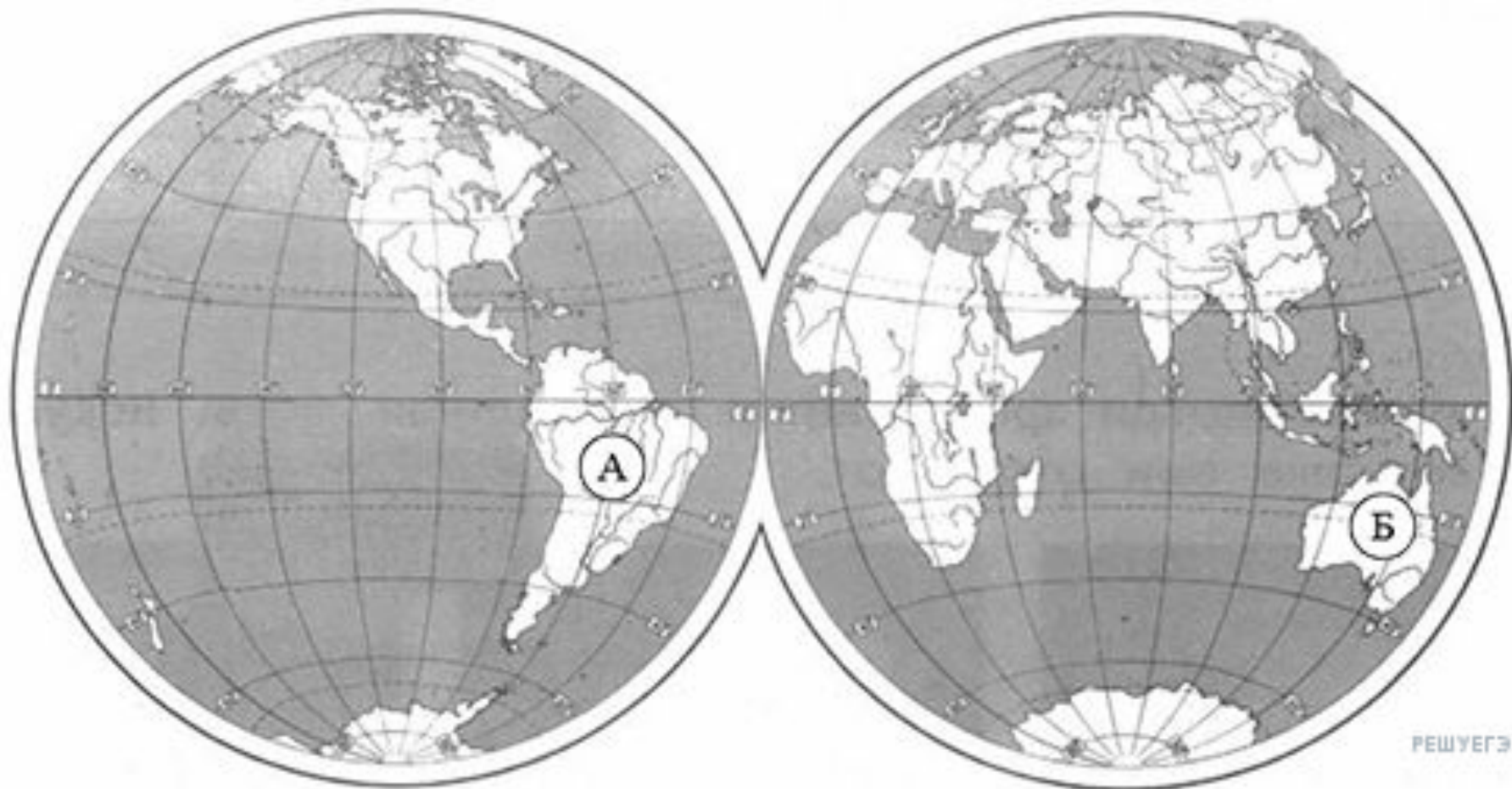
А -
ТУНДРА Б -



Запиши название материков в отведённое для этого поле

**А - СЕВЕРНАЯ
АМЕРИКА**

**Б -
ЕВРАЗИЯ**

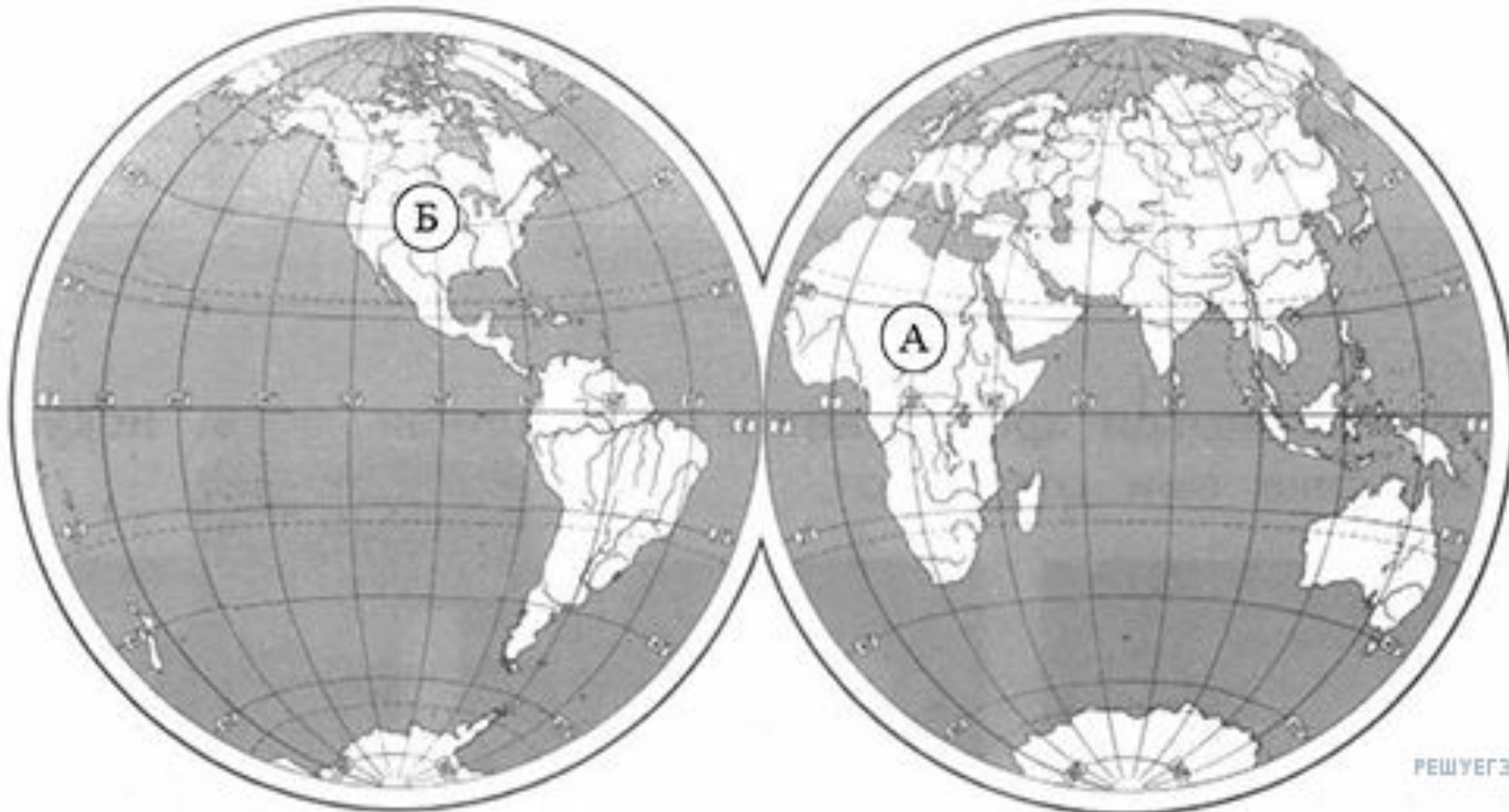


Запиши название каждого материка в отведённое для этого поле.

**А - ЮЖНАЯ
АМЕРИКА**

Б -

АВСТРАЛИЯ



Запиши название каждого материка в отведённое для этого поле

А -
АФРИКА - СЕВЕРНАЯ

АМЕРИКА