

ПРЕЗЕНТАЦИЯ

На тему: «Общая характеристика реки
Волга»

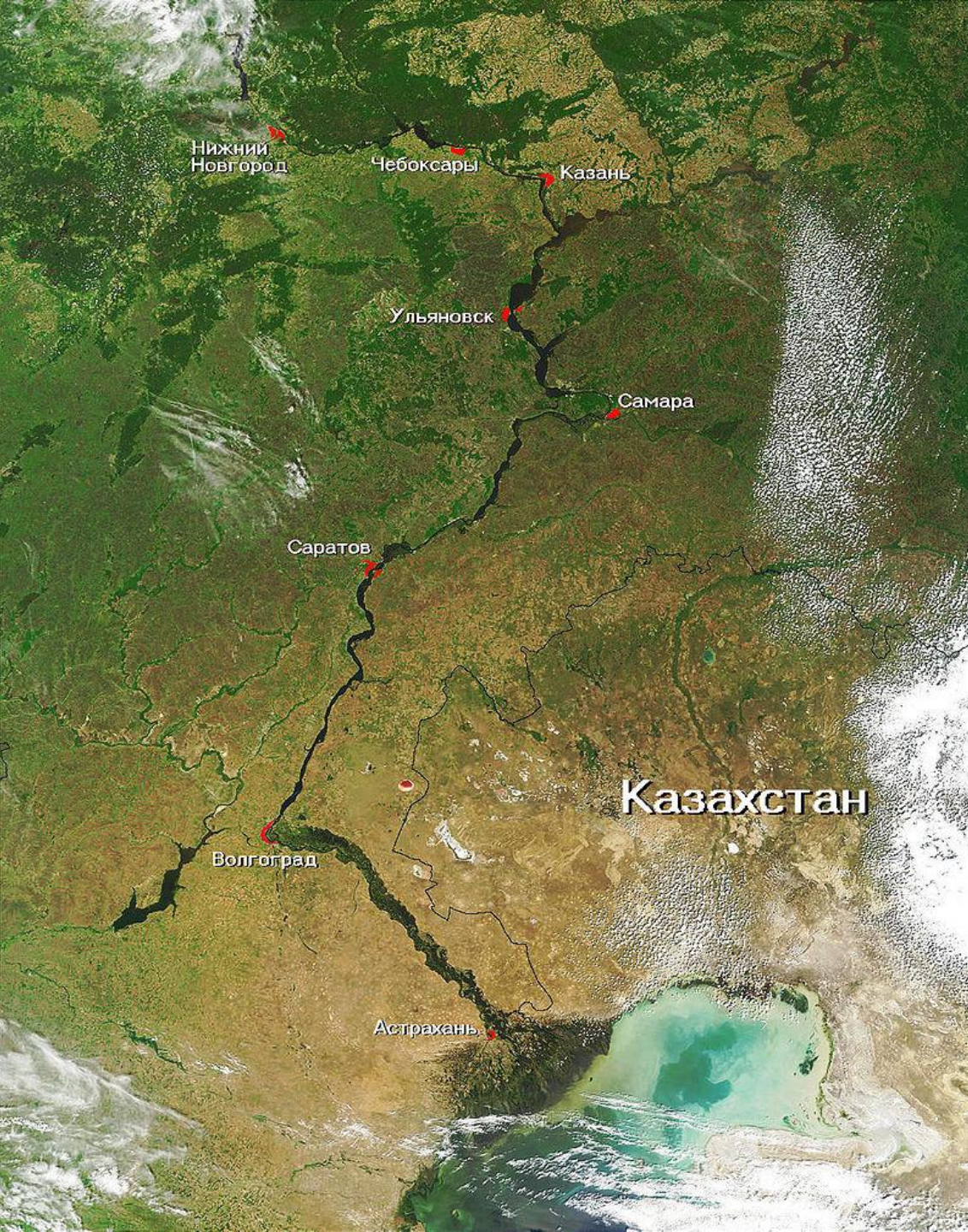




РОССИЯ

КАЗАХСТАН

КАСПИЙСКОЕ МОРЕ





Волга берёт начало на Валдайской возвышенности (на высоте 228 метров) и впадает в Каспийское море. Устье реки лежит на 28 метров ниже уровня моря. Общее падение — 256 метров.

Вид Волги со спутника Терра

Исток Волги — ключ у деревни Волговерховье в Тверской области



**Верхняя Волга –
от истока до
Нижнего
Новгорода
(устье Оки).**



Средняя Волга – от устья Оки до устья Камы.




Чебоксарское водохранилище

Нижняя Волга – от устья Камы до Каспийского моря.



Приволжская возвышенность



Саратовская ГЭС.



Волго-Ахтубинской пойма



Волжская ГЭС

Дельта Волги





Река Кигач



Президентский мост в Ульяновске

**Спасибо за
внимание!**