

Достопримечательности Урала

Презентация составлена Колесниковой Е.В. из
фотографий поездок по Уралу



- Национальный парк «Зюраткуль» расположен в южной части Саткинского района Челябинской области. Организован 3 ноября 1993г. Общая площадь — 88 249га. На территории парка находится озеро Зюраткуль, и множество горных хребтов, в том числе **Зюраткуль** (длина 8 км, высота 1175,2 м), Нургуш (высота 1406 м), фонтан, **мараловодческое хозяйство «Медвежья радость»**,

озеро Зюраткуль (вид с г. Нургуш)



г. Нургуш



Фонтан – скважина с водой, бьющая из недр земли на высоту 9 - 10 метров.



Мараловодческое хозяйство «Медвежья радость», где содержатся полудикие олени, привезенные с Алтая.



□ Голубое озеро (вид со смотровой площадки)



г. Шиханы



г.Юрактау –памятник природы



Кунгурская ледяная пещера

Памятник природы всероссийского значения. Пещера находится в Пермском крае, на правом берегу реки Сылвы на окраине города Кунгур в селе Филипповка, в 100 км от Перми

Сталактиты



Особую красоту придают пещере озёра, воды которых соединяются с водами реки Сылвы. Всего пещера насчитывает 70 озёр,




созданы специальные туристические маршруты, которые включает 20 гротов из 58-ми.(пасть дракона)



Белогóрский Свято-Никола́евский православно-миссионе́рский мужско́й монасте́рь

Монастырь находится на краю уральской Белой горы, в 120 км от города Перми и в 40 км от г. Кунгур Место для закладки храма на Белой горе было освящено 18 июня 1893 года.

Вид с южной стороны



В 1891 г в память «чудесного избавления Цесаревича
Николая от опасности Японии» был поставлен
Царский Крест (высота 10 м 65 см).



Водопад Плакун

(Ильинский святой источник)

Россия, Пермский край, Суксунский район,
посёлок Суксун.

Ширина ручья варьирует от 30 см до 1 метра и разбивается на два рукава, которые падают с обрыва с высоты около 7 метров, расчет воды составляет 15-20 литров в секунду.

Подземные воды здесь богаты углекислотой.



перекидной мост через реку Сылву к водопаду Плакун.



Водопад Плакун



Свердловское областное государственное учреждение



ПРИРОДНЫЙ ПАРК

ОЛЕНЬИ РУЧЬИ

15.08.2009 10:32

56с.ш 59 в.д.

Природный парк «Оленьи ручьи» в
Свердловской области.

Открыт 29 октября 1999 года

Площадь парка составляет
всего 127 км².


Скала Лягушка




Пьющая лошадь




Большой провал



Целующиеся скалы.



Ангел Единой Надежды



РАЗРЕЗ КОРКИНСКИЙ

06.08.2016 06:27

метров, и диаметром около 3,5 километров. Это самый глубокий

- **Курдский разрез в Евразии** и это единственное, в мире карьером добывают уголь с глубины более 500 метров. Это самый глубокий угольный разрез в Евразии, и единственный в мире карьер, где добывают уголь с глубины более 500 метров открытым способом.

Коркинское угольное месторождение входит в состав
Челябинского бурогоугольного бассейна расположенного
в пределах Южного Урала



06.08.2016 06:50

В поселке Коелга Челябинской области находится
самый большой в России и один из самых глубоких в
мире МРАМОРНЫХ карьеров!



06.08.2016 09:21

Аркаим – укрепленное поселение арийской культуры,
возникшее на территории Челябинской области
приблизительно во II тысячелетии до нашей эры



06.08.2016 18:54

В Магнитогорске знак «Европа-Азия» был установлен в июне 1979 года на правом берегу реки Урал.

