

# Экономическое развитие России в XVII в.



# Последствия Смуты

**Давайте вспомним!**

1. Какое название получил период в истории России начала XVII века?
2. Какова была главная причина, приведшая к таким событиям?
3. Перечислите главные черты, присущие Смуте.
4. Подумайте, каковы были последствия Смутного времени для экономики страны?

**Подумайте!**

Какая задача была для властей основной, исходя из перечисленных последствий Смутного времени?

# ЗАДАНИЕ!

С помощью текста учебника (§4, стр. 36-43) выделите:

**1 ряд:** основные черты  
сельского хозяйства  
страны в XVII веке  
(политика в с/х);  
(стр. 37-39)

**2 ряд:** основные  
новшества в сфере  
ремесла и  
промышленности;  
(стр. 39-41)

**3 ряд:** особенности и основные характеристики  
внутренней и внешней торговли;  
(стр. 41-43).



**Время выполнения задания – 10 минут.**

# Сельское хозяйство

- ✓ Раздача земель дворянам;
- ✓ Освоение новых земель;
- ✓ Прикрепление крестьян к земле (рост урочных лет);
- ✓ Трехполье:

**Словарик:**

**Трехполье** – система севооборота с чередованием (пар, озимые и яровые).



**Давайте вспомним!** В чем заключалась система трехпольного севооборота!

- **Налоги для...**
  - крестьян понижены;
  - посада увеличены.
- **Увеличение роли денежного оброка;**



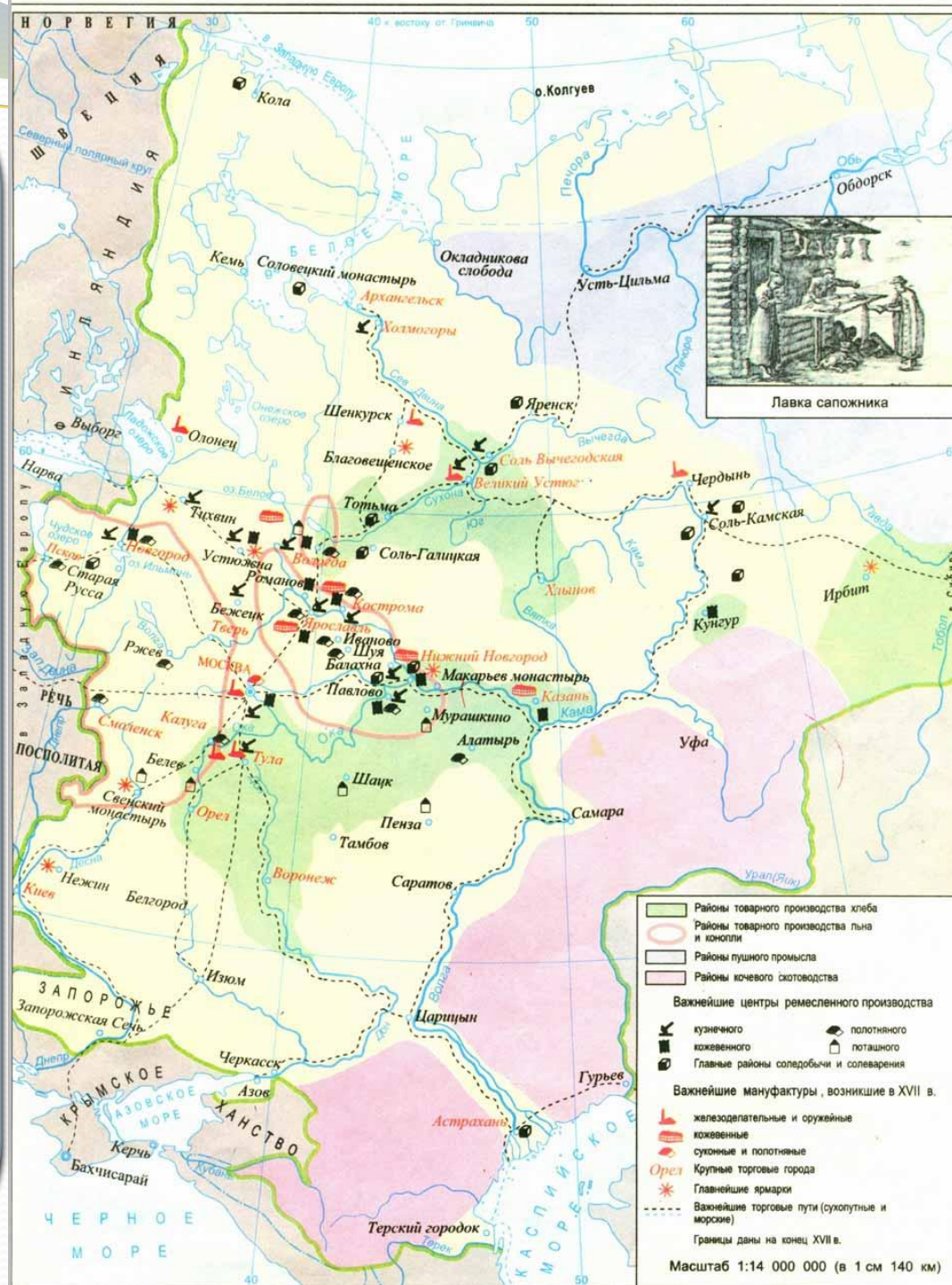
**Давайте вспомним!**  
Что такое оброк?

- **Специализация отдельных районов.**



**Задание!** С помощью карты определите районы, которые специализировались на:

- 1) производстве хлеба;
- 2) льна и конопли;
- 3) пушном промысле.



# Ремесло

## Новшества:

- ✓ мелкотоварный характер (не на заказ, а на рынок);
- ✓ товарная специализация отдельных районов:

Центр производства	Виды производства
Вологда	Изготовление кружев;
Ростов Великий	<b>Задание!</b> С помощью текста учебника заполните до конца таблицу.
Казань	
Белоозеро	
Вязьма	
Нижний Новгород	
Москва	
Кашира, Тула	

✓ промысловые села (жители поставляют одинаковую продукцию):

- Иваново;
- Павлово;
- Мурашкино и пр.

✓ Ремесленные мастерские;



Братина




Чаша для розлива вина на пирах



Появляются  
**мануфактуры.**

**Давайте вспомним!**

1. Что такое мануфактура?
2. Какие черты присущи этой форме организации производства?



# Принадлежность мануфактур (всего в XVII в. – 28.)

71% (20)

(3)

11% (3)

7% (2)

- Казна
- Купцы
- Феодальная знать
- Иностранцы



А.Д. Виниус

Проанализируйте диаграмму!  
Сделайте выводы.  
Как вы думаете, почему именно  
иностранцам принадлежало  
большинство мануфактур?

# Внутренняя торговля


Периодическая  
(ярмарки)

Постоянная (в  
торговых рядах, лавках,  
торговля с возов).

Разносная  
(коробейники)

## **Крупнейшие:**

- ✓ Макарьевская (Н. Новгород);
- ✓ Свенская (Брянск);
- ✓ Ирбитская (Сибирь).



А. Васнецов. Книжные лавочки на Спасском мосту в XVII веке

- элементы всероссийского рынка;

**Словарик:**

**Всероссийский рынок** – усиление хозяйственных связей и обмен товарами между различными частями России.

- складывается «купеческий слой»:
  - Никитниковы,
  - Светешниковы,
  - Поганкины,
  - Шустовы,
  - Шорин,
  - Филатьев и пр.



Коробейник (19 век)

# Внешняя торговля

**Главные партнеры** – Англия, Голландия, Скандинавия.



А.Л. Ордин-Нащокин

Зависимость от  
иностранного  
флота и от  
капитала



Угроза попадания  
в кредитную  
зависимость от  
иностранцев.



## Словарик:

**Протекционизм** – политика защиты отечественного производителя от иностранной конкуренции.


□ **1653 г.** – таможенный устав:

□ внутренние таможенные сборы – 5%;

□ для иностранцев – 6% + 2% проездная пошлина;

**1667 г.** – Новоторговый  
устав:

- 10% - проездная пошлина;
- + внутренняя 6%;
- запрещалась торговля в розницу.












**Итог:** эта политика помогла  
русским купцам отвоевать  
свой рынок.



Алексей Михайлович (1645-1676 гг.)

**Задание! С помощью карты перечислите города, основанные в XVII веке. Сделайте выводы.**



- |  |   |   |                                   |   |  |
|--|---|---|-----------------------------------|---|--|
|  | Россия в начале XVII в.                                     | 1651  | Годы основания населенных пунктов |  | Федота Попова - Семена Дежнёва в 1648 - 1649 гг. |
|  | Территории, вошедшие в состав России в XVII в. (до 1689 г.) |  | Народные восстания                |  | Ерофея Хабарова в 1649 - 1653 гг.                |
|  | Территории, осваиваемые русскими в XVII в.                  | Важнейшие пути русских землепроходцев   |                                   |  | Других землепроходцев                            |
|  | Населенные пункты, основанные в XVII в.                     |  | Василия Пояркова в 1643-1646 гг.  |   | Масштаб 1:35 000 000 (в 1 см 350 км)             |

## Словарик:

**Засечная черта** – система оборонительных сооружений (цепи городов-крепостей и прочих сооружений).



засечная черта XVI в.: 1. Кадомская засека 2. Темниковская засека  
3. Пузская засека 4. Алатырская засека 5. Карлинская черта  
6. Тетюшская засека



засечная черта 1636 - 1654 г.г.: 1. Тамбовская 2. Керенская 3. В.-Ломовская  
4. Н.-Ломовская 5. Инсаро-Потижская 6. Саранско-Атемарская 7. Карсунская 8. Симбирская



закамская черта 1652 - 1655 гг.  
пензенская черта 1675 - 1680 гг.



# Давайте повторим!

				<b>Э</b>											
			1.>	<b>К</b>		О	Р	О	Б	Е	Й	Н	И	К	
			2.>	Б	<b>О</b>	Б	Ы	Л	Ь						
		3.>	М	А	<b>Н</b>	У	Ф	А	К	Т	У	Р	А		
			4.		<b>О</b>	Б	Р	О	К						
		5.>	Я	Р	<b>М</b>	А	Р	К	А						
			6.>		<b>И</b>	Н	О	С	Т	Р	А	Н	Ц	Ы	
7.>	П	Р	О	Т	Е	<b>К</b>	Ц	И	О	Н	И	З	М		
			8.>	З	<b>А</b>	С	Е	К	А						

6. П  
7. С  
8. К  
9. И  
10. О  
11. Е  
12. Н  
13. Ц  
14. Ы  
15. А  
16. Р  
17. М  
18. О  
19. Б  
20. Ы  
21. Л  
22. Ь  
23. К  
24. Т  
25. У  
26. Р  
27. А  
28. У  
29. Ф  
30. А  
31. К  
32. О  
33. Р  
34. Б  
35. Е  
36. Й  
37. Н  
38. И  
39. К  
40. А  
41. Р  
42. К  
43. А  
44. Ц  
45. И  
46. О  
47. Н  
48. И  
49. З  
50. М  
51. А  
52. С  
53. Е  
54. К  
55. А  
56. И  
57. Ц  
58. Ы  
59. А  
60. Р  
61. М  
62. О  
63. Б  
64. Ы  
65. Л  
66. Ь  
67. К  
68. Т  
69. У  
70. Р  
71. А  
72. У  
73. Ф  
74. А  
75. К  
76. О  
77. Р  
78. Б  
79. Е  
80. Й  
81. Н  
82. И  
83. К  
84. А  
85. Р  
86. К  
87. А  
88. Ц  
89. И  
90. О  
91. Н  
92. И  
93. З  
94. М  
95. А  
96. С  
97. Е  
98. К  
99. А



а нуфак



по де



а.  
ли

# Подведем итоги:

Понравился ли вам урок?



Понравился. Было здорово!)



Ничего не понял(



Все как обычно...



Слушал открыв рот, с большим интересом



Местами было скучно. Утомился...

# Домашнее задание

## *Общее:*

- Выполнить картографический практикум по теме «Экономика России XVII века».

## *Дополнительное (по желанию):*

- Подготовить сообщение об экономическом развитии родного края в XVII в.;
- Подготовить сообщение о жизни и деятельности А. Л. Ордина-Нащокина.

