

# Федеративная Респу́блика Герма́ния *Bundesrepublik Deutschland*

Составить: Григорьева Лариса Николаевна  
Учитель МБОУ Михайловская ОШ  
Демидовского района  
Смоленской области

Deutschland ist eine Bundesrepublik. Der offizielle Name des Staates ist die Bundesrepublik Deutschland.



Die Länder heißen:  
Schleswig-Holstein,  
Niedersachsen, Hessen,  
Nordrhein-Westfalen,  
Rheinland-Pfalz, Saarland, Bayern,  
Baden-Württemberg, Brandenburg,  
Sachsen, Sachsen-Anhalt,  
Thüringen,  
Mecklenburg-Vorpommern. Berlin,  
Hamburg und Bremen sind  
Stadtstaaten.

# Flagge Deutschlands



**Флаг**  
Германии представляет собой прямоугольное полотнище с соотношением сторон 3:5, состоящее из трёх равновеликих горизонтальных полос: верхней — чёрного, средней — красного и нижней — золотистого цвета. Был утверждён 23 мая 1949 года.

# Deutsches Wappen

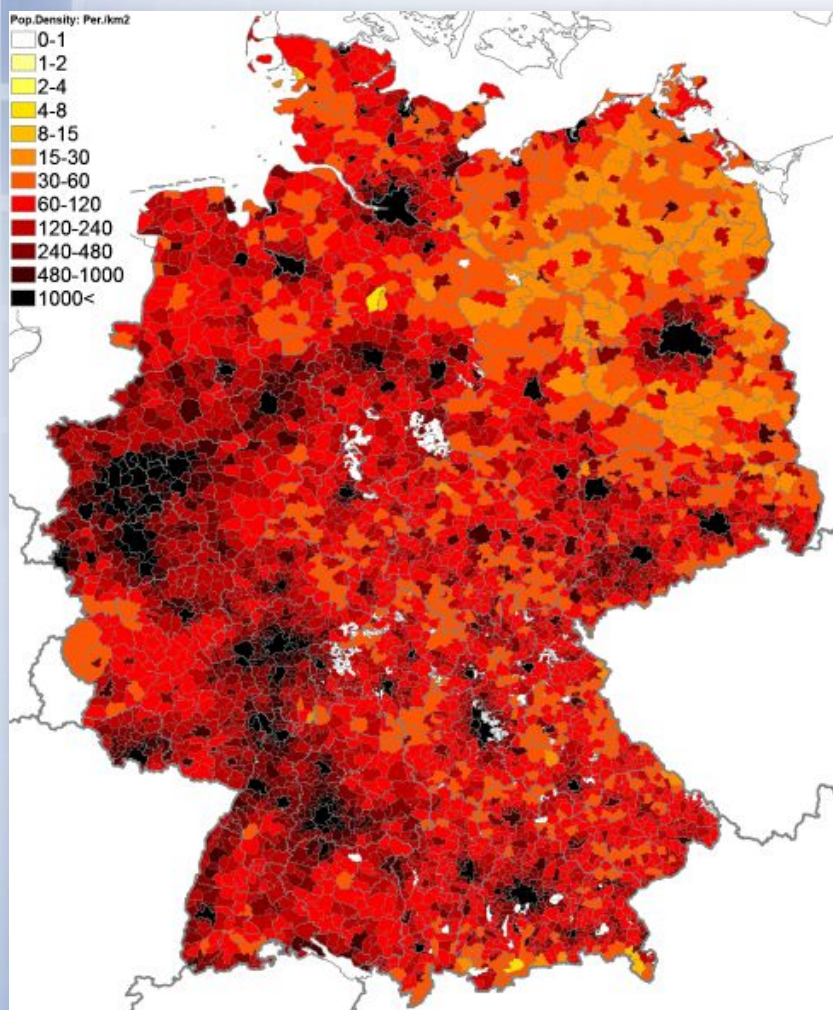


**Герб Германии –**  
одноглавый черный орел, который имеет красные когти и красный клюв на золотом фоне с красной каймой. Орел на гербе – символ гордости, независимости, могущества и силы.

# Berlin ist die Hauptstadt Deutschlands



# Karte der Bevölkerungsdichte Deutschlands



	Города	Население
1	Берлин	3 520 031
2	Гамбург	1 787 408
3	Мюнхен	1 450 381
4	Кельн	1 060 582
5	Франкфурт-на-Майне	732 688

# der Industrie



Франкфурт-на-Майне  
является одним из  
крупнейших  
транспортных и  
финансовых центров  
Европы



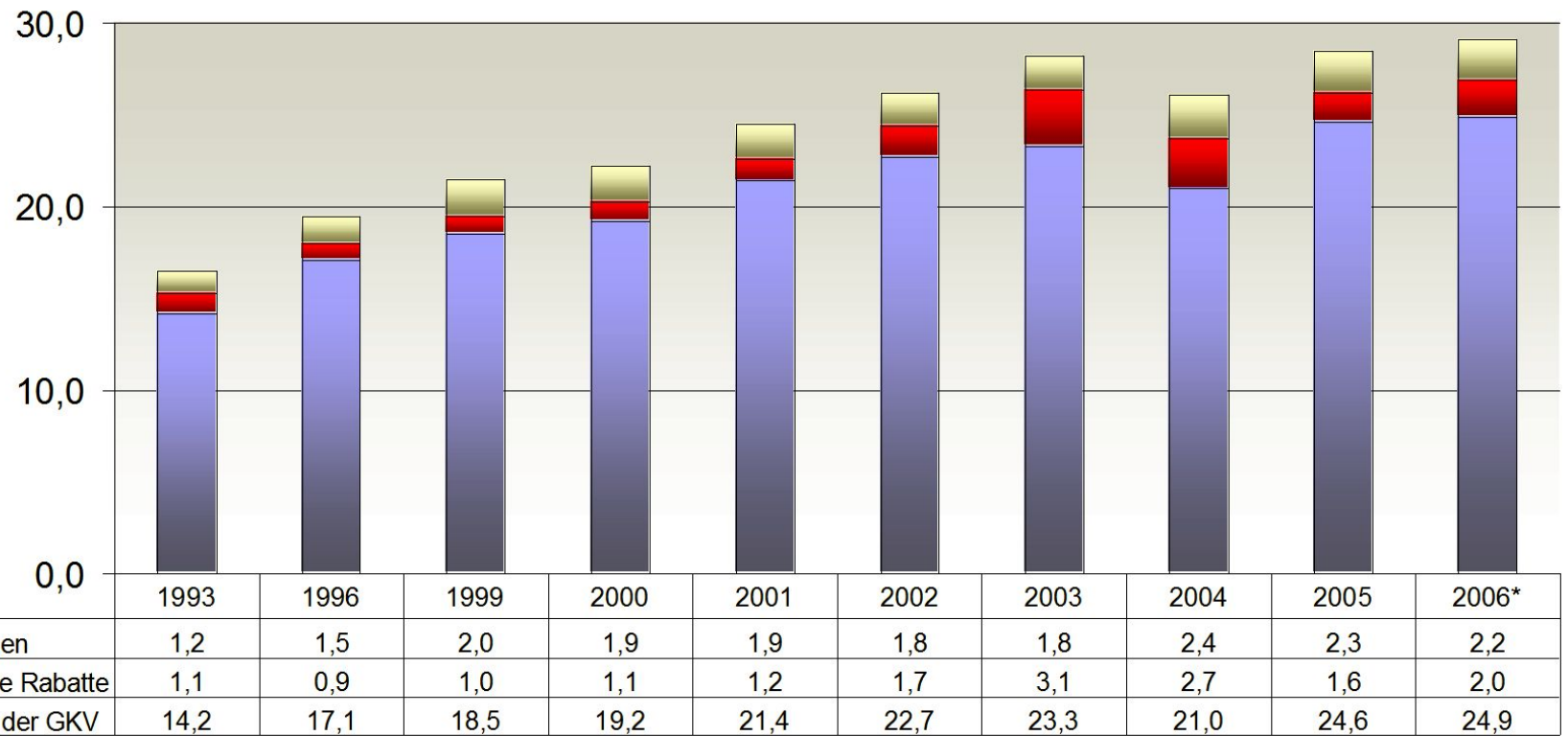
## Скоростной поезд ICE на кельнском вокзале

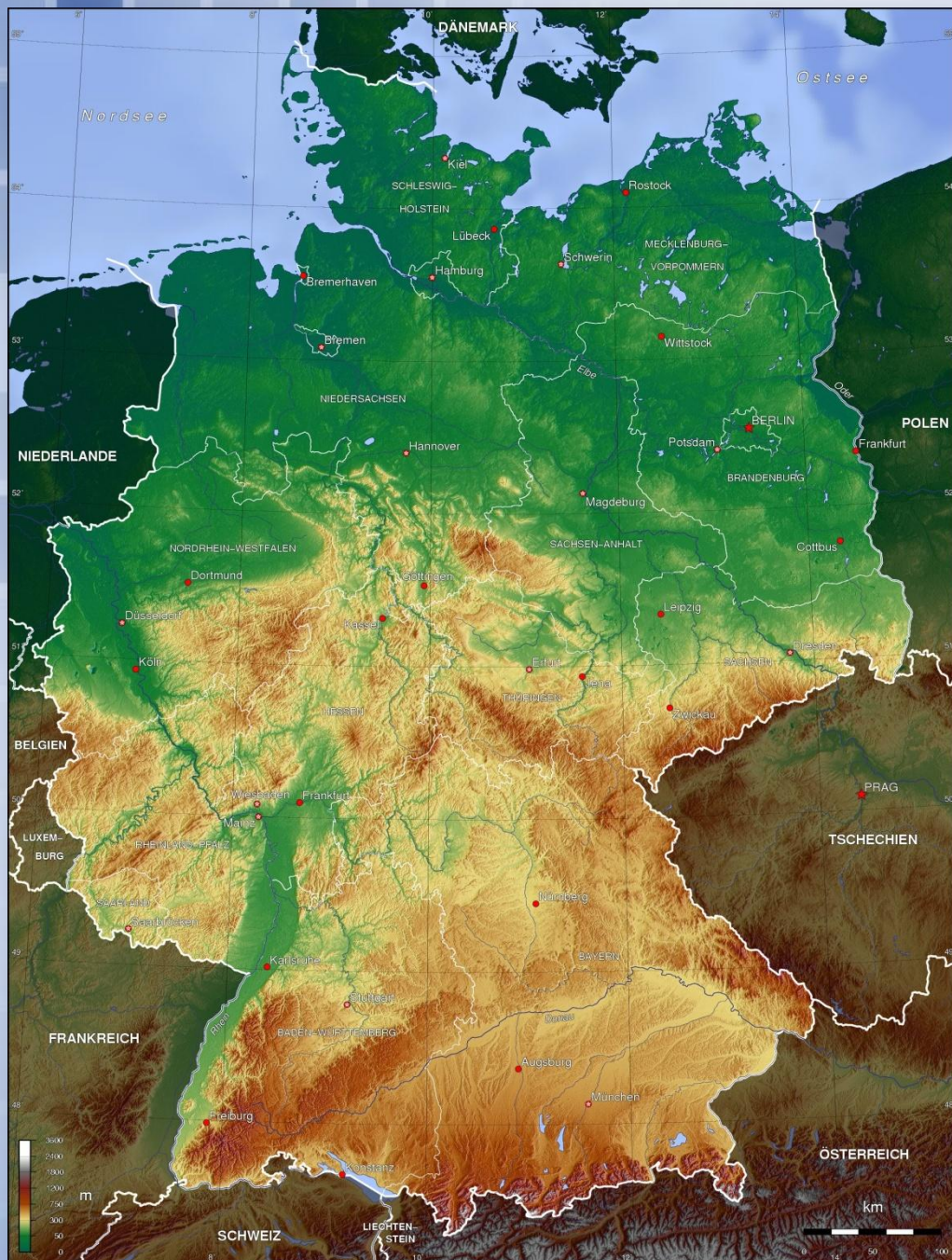
Добыча угля<sup>[46]</sup>

Год	2010	2011	2012	2013	2014	2015
Всего (млн тонн)	182,3	188,6	196,2	190,6	185,8	184,3
Каменный (млн тонн)	12,9	12,1	10,8	7,6	7,6	6,2
Бурый (млн тонн)	169,4	176,5	185,4	183,0	178,2	178,1

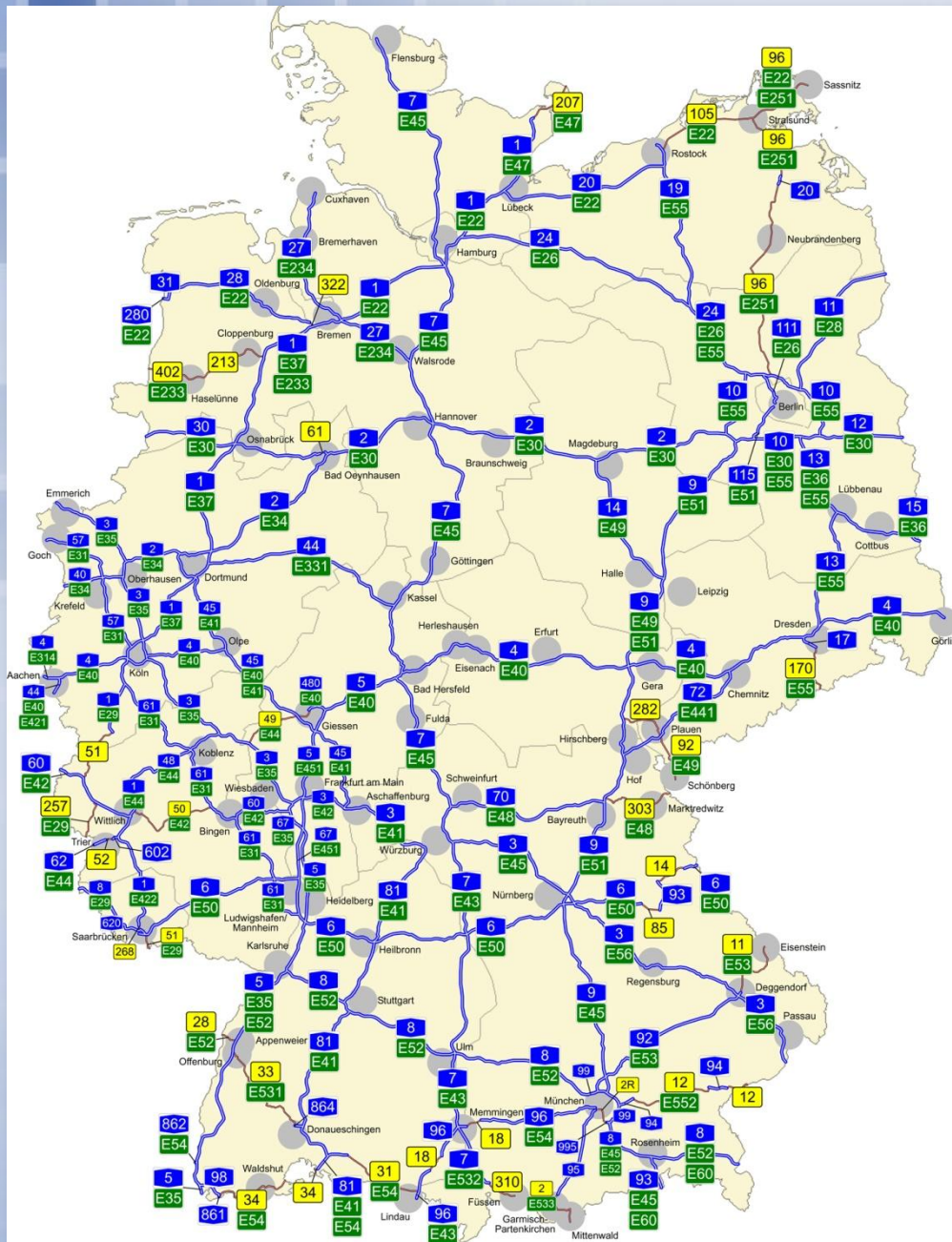


# Расходы немецких больничных касс 1993—2006





# Физическая карта Германии и



Карта автобанов Германии.