

# История развития города Петрозаводска



Основание  
города  
Петрозаводска

1703-1777  
7  
ГОДЫ

Довоенное  
время

Военное  
время


Послевоенное  
время

Настоящее  
время

Жизнь на берегу Онежского озера, там, где в него впадает река Лососинка, текла своим мирным чередом. Мужики Шуйского погоста отвоевывали у леса землю под пашню, собирали небогатый, северный урожай, а к весне, когда кончались запасы зерна, перемалывали вместе с житом древесную кору. Охотились, ловили рыбу, которая шла на нерест вверх по сильной, бурливой реке Лососинке.

Знали в этих местах и металлургическое ремесло, залежи сырья были разведаны еще предками. Недалеко от Петрозаводска найдены остатки мастерской второго тысячелетия до нашей эры.

В годы Северной войны, которую вел Петр I за выход русских кораблей в Баренцево море, Карелия оказалась в близости от военных действий, начиная с 1700-го года (в течение 20 лет). Небольшие заводы не успевали обеспечить войска пушками и ядрами.






Петр I

Место для нового завода было выбрано в 1702 году специальной экспедицией, которая была организована приказом «для прииску руд». Оценив возможности края, Петр I решил создать здесь центр металлургической промышленности и кораблестроения северного региона.


Закладка казенного оружейного завода по указу Петра I, названного изначально Шуйским (название связано с Шуйским погостом, на территории которого организовывалось производство), произошла 1 сентября 1703 года в устье реки Лососинки на западном берегу Онежского озера.




# Петровская слобода



# Петровская слобода на гравюрах



# Дворец Петра I



# Пушка, изготовленная на заводе






# План Петровского завода



# Вид на Петрозаводск с Онежского озера



# Город литейщиков и пушкарей



# Александровский завод



# Вид на Петрозаводск 1916 год



# Петрозаводск в первый месяц войны



# Финские войска на площади Ленина



# Танки на площади Кирова





# Пожар в Петрозаводске



# Петрозаводск в первое время после войны




# Улицы Петрозаводска



# Новый железнодорожный вокзал



# Площадь Ленина



# Гостиница «Северная»



В годы войны гостиница была разрушена



В настоящее время гостиница  
восстановлена

# Памятник Петру I на Онежской набережной



# Музыкальный театр РК





# Железнодорожный вокзал



## Список использованных источников:

1. <https://avatars.mds.yandex.net/get-ynews/1906138/53b98fa57bd37d9de1be18936019c1a6/254x173>
2. <https://gazeta-licey.ru/news/88708-progulyaemnya-po-sobornoy-ploshhadi/amp>
3. <http://heninen.net/folder.htm?F=postcard&S=all&L=1&M=photo&I=0&E=20&C=141>
4. <http://kizhi.karelia.ru/journey/sto/>
5. <https://m.123ru.net/petrozavodsk/14875988/>
6. [https://miningroads.ru/zhelezorudnyi\\_krai.ht](https://miningroads.ru/zhelezorudnyi_krai.ht)
7. <https://petrozavodsk.livejournal.com/378197.html>
8. <http://rk.karelia.ru/special-projects/100-simvolov-karelii/krepost/>
9. <http://rk.karelia.ru/wp-content/uploads/2017/03/Konkurs-pl.Gagarina-10-1-633x358.jpg>
10. <http://rk.karelia.ru/special-projects/100-simvolov-karelii/krepost/>
11. <http://rk.karelia.ru/category/special-projects/istoriya-podviga/>
12. <http://rk.karelia.ru/special-projects/vystavka-pobedy/finskij-velosiped/>
13. <http://techmuseum.pro/%D0%B8%D1%81%D1%82%D0%BE%D1%80%D0%B8%D1%8F->
14. <http://techmuseum.pro/%D0%B8%D1%81%D1%82%D0%BE%D1%80%D0%B8%D1%8F-%D0%BC%D0%B5%D1%81%D1%82%D0%B0-%D0%B0%D0%BB%D0%B5%D0%BA%D1%81%D0%B0%D0%BD%D0%B4%D1%80%D0%BE%D0%B2%D1%81%D0%BA%D0%B8%D0%B9-%D0%B7%D0%B0%D0%B2%D0%BE%D0%B4/>
14. <https://vip.karelia.pro/Fakti-i-istorii-o-razvitie-goroda-Petrozavodsk--p11973096.html-sid=b3b208ac37c965fb264a89aa3147a0dc>
15. <https://wiki-karelia.ru/articles/istoriya-kрая/kareliia-v-epokhu-petra-i8118/>
16. <https://www.karelia.news/news/2503456/1609-masin-i-pervyj-svetofor-kakim-bylo-dvizenie-v-petrozavodske-70-let-nazad>
17. [https://www.tourister.ru/world/europe/russia/region/respublika\\_kareliya](https://www.tourister.ru/world/europe/russia/region/respublika_kareliya)