

Проект на тему:

«Главные символы Великобритании»



*Выполнила: ученица 5-А класса
Мартынова Виктория*

Учитель: Паньчак О.В.

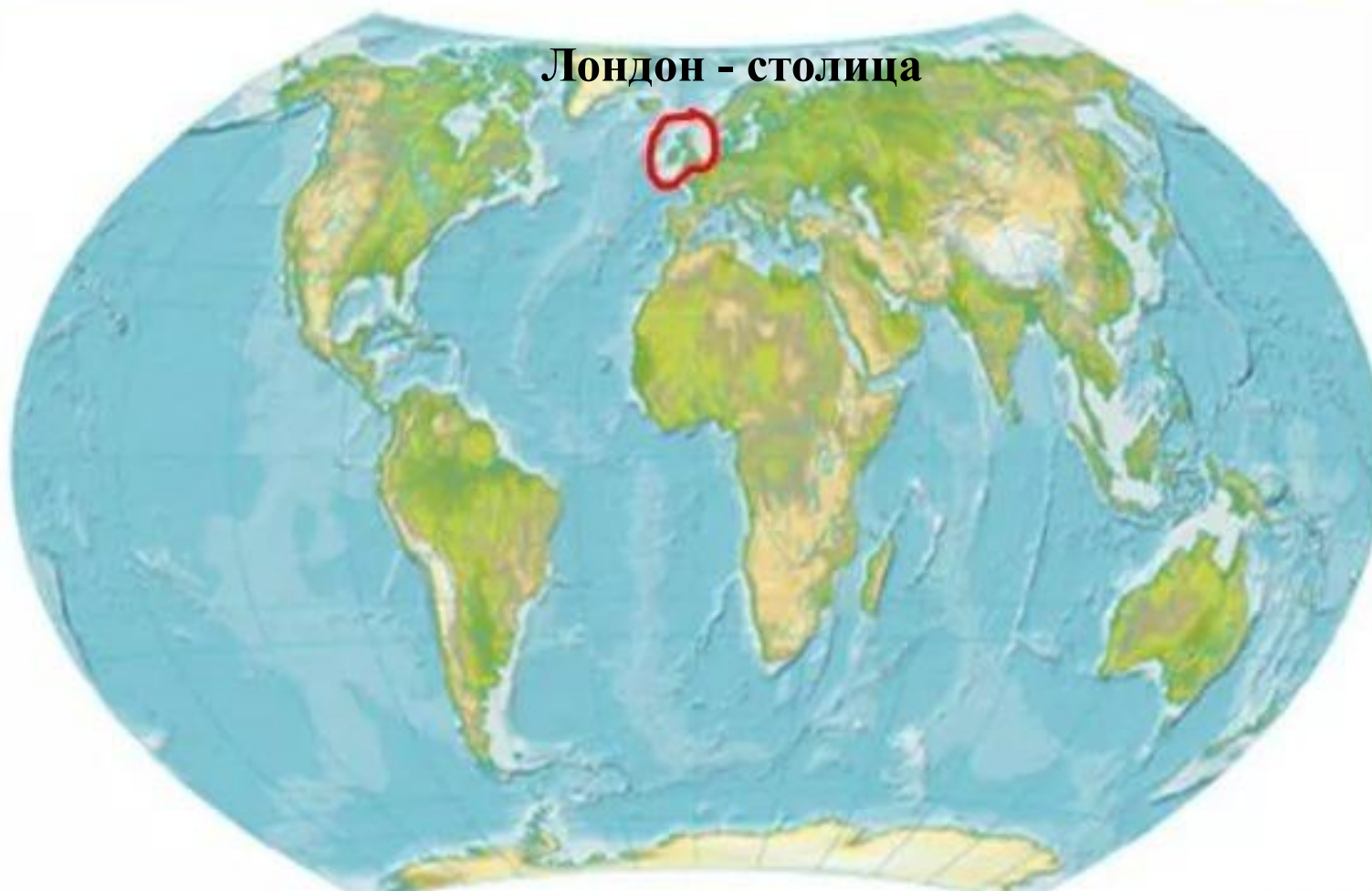
Великобритания на карте



Великобритания имеет сухопутную границу с Ирландией . Площадь страны – 244111 кв.км. Столица Великобритании – Лондон. Время отстает от московского на 3 часа.



Британские острова




Лондон - столица

Великобритания

- Язык – английский
- Столица – Лондон
- Глава государства – королева
- Население – 50 миллионов
- Деньги – фунт стерлингов



ФЛАГ
ВЕЛИКОБРИТАНИИ



Г Е Р Б В Е Л И К О Б Р И Т А Н И И



Королева – Елизавета II



Достопримечательности



Букингемский дворец

Достопримечательности



Парламент

Достопримечательности



Биг Бен

Достопримечательности




Тауэрский мост

Достопримечательности







Тауэр

Достопримечательности



Вэстминстерское аббатство

Великие люди



Шекспир

Ньютон

Дарвин

Джеймс Кук



*Спасибо
за внимание!*