



The background features a historical map with a grid of latitude and longitude lines. A prominent horizontal line is labeled "The Equinoctial Line". Below the map, there is a detailed illustration of a large, multi-masted sailing ship with its sails partially unfurled. The ship's hull has the word "LINEA" visible on its side. The map includes various geographical labels such as "Little Providence", "Squally I.", "Stinger Bay", "NOVA BRITANIA", "Dampiera Passage", and "King William".

Как вы думаете, для чего люди изучают Землю?



Географические открытия древности и Средневековья.






Финикийцы




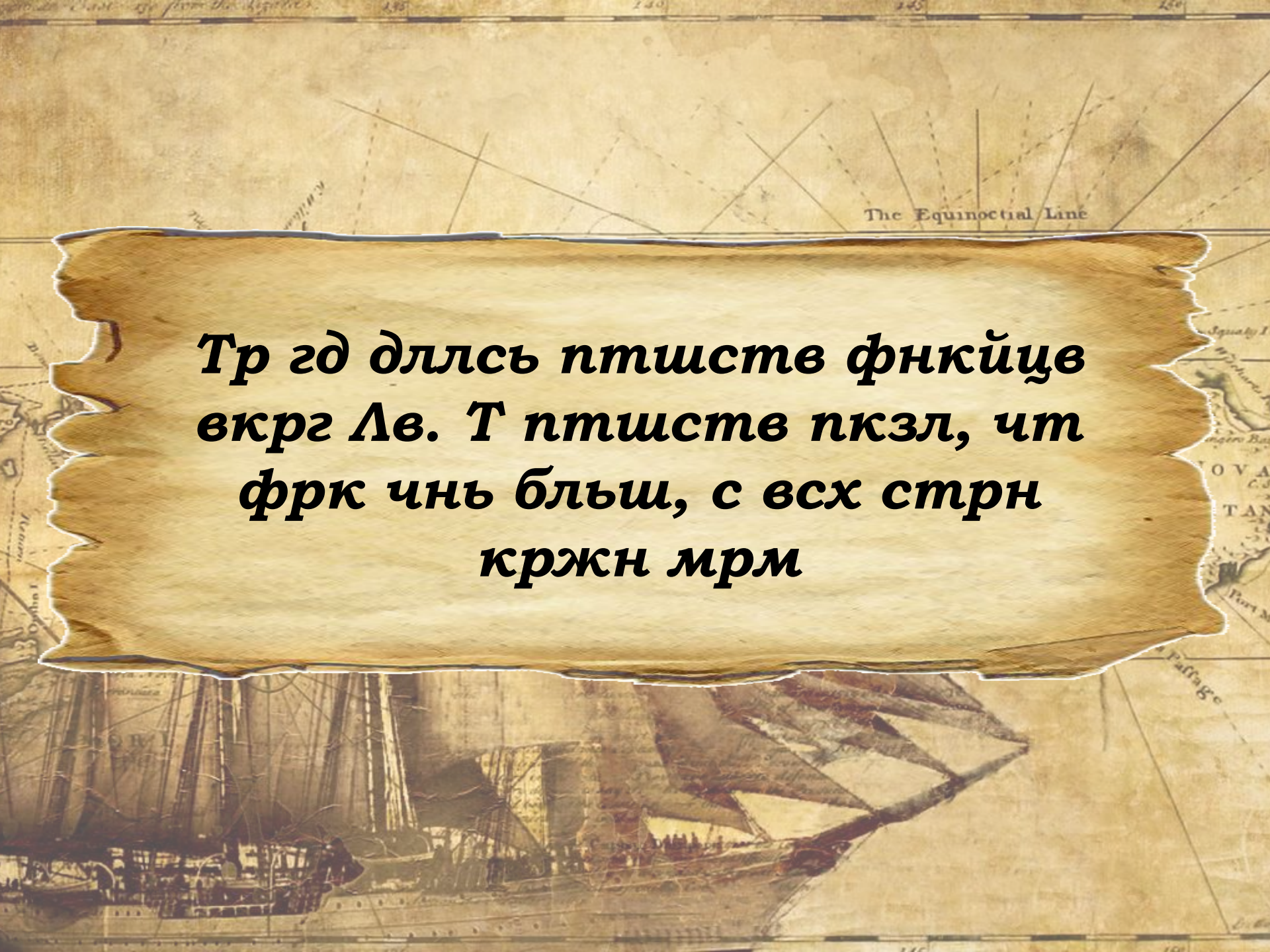


Финикийцы плавали по Средиземному морю, выходили в Атлантический океан, открыли Азорские и Канарские острова.





**В VI веке до н.э.
египетский
фараон Нехо II
поручил
финикийцам
выяснить велика
ли страна Ливия.**




The background is a historical map with a grid of latitude and longitude lines. A prominent horizontal line is labeled "The Equinoctial Line". Below the map, there is a detailed illustration of a large, multi-masted sailing ship with its sails partially unfurled. The map includes various geographical labels such as "Squaty I.", "Port M...", and "Passage".


**Тр гд дллсь птшств фнкйцв
вкрг Лев. Т птшств пкзл, чт
фрк чнь бльш, с всх стрн
кржн мрм**






Древняя Греция




**Прочитайте о великих
путешественниках древности в
учебнике на странице 28.**






Средневековье



Марко Поло



**В 1271 году
отправился на Восток.
22 года провел в
странствиях и,
вернувшись на родину,
описал особенности
климата, обычаи,
архитектуру городов
востока.**



По атласу проследите маршрут Марко Поло.

С какого города он начал свое путешествие?

В каких городах Востока он побывал?

Бартоломео Диаш

В 1487 году экспедиция под руководством Бартоломео Диаша достигла южной точки Африки, которая была названа мысом Бурь.



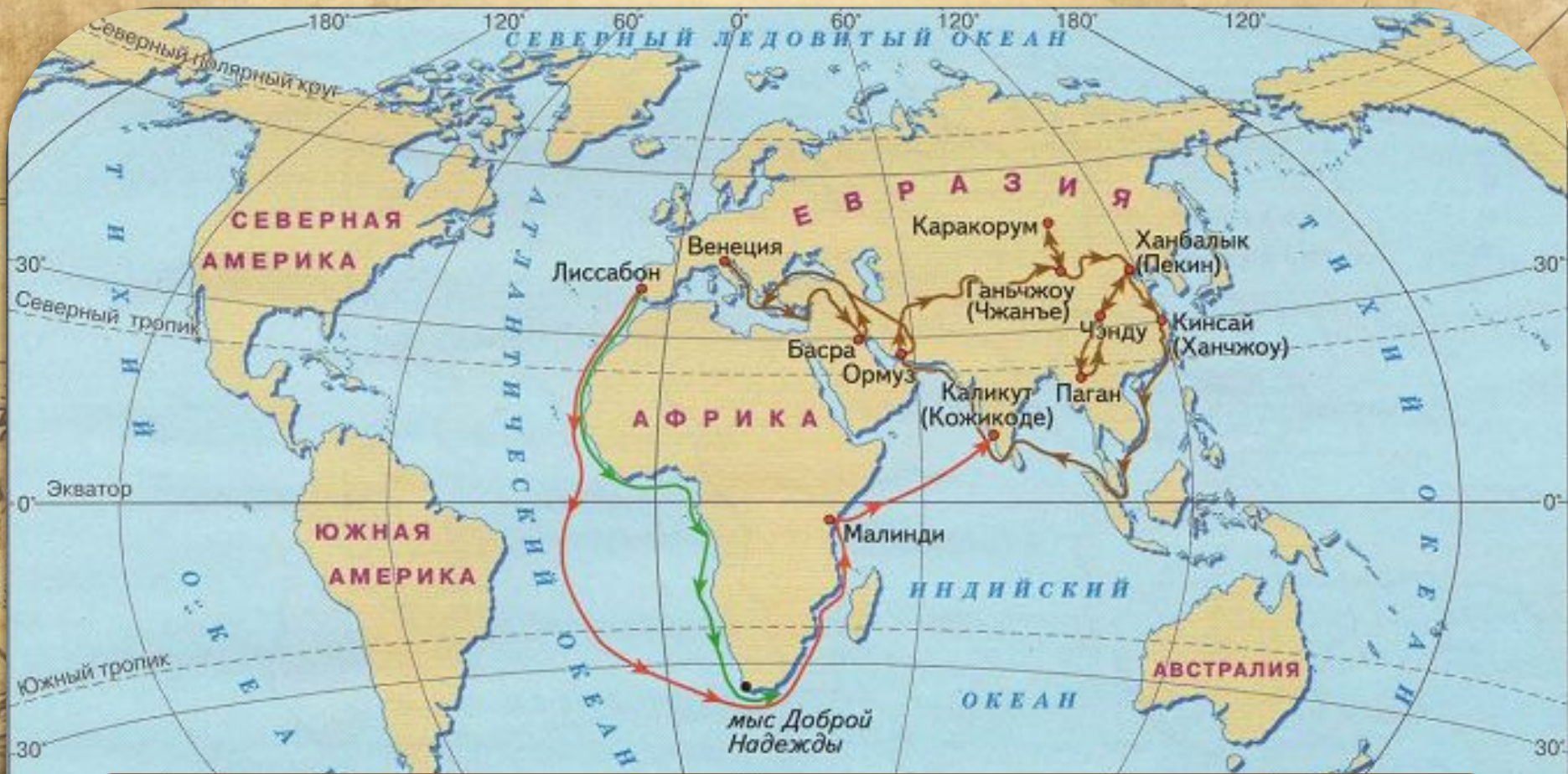
Как этот мыс называется сейчас?

Васко да Гама



В 1498 году, обогнув Африку, доплыл до Индии. Открыл первый морской путь в Индию.





Как вы думаете, повлияло ли открытие, сделанное Бартоломео Диашом, на путешествие Васко да Гамы?

Домашнее задание

*Стр. 27-29 (пересказ)
Задание «Подумайте» (стр.29)*

