

05.09.2017.

# Мир и Россия в начале эпохи Великих географических открытий

# Начнем с вопроса

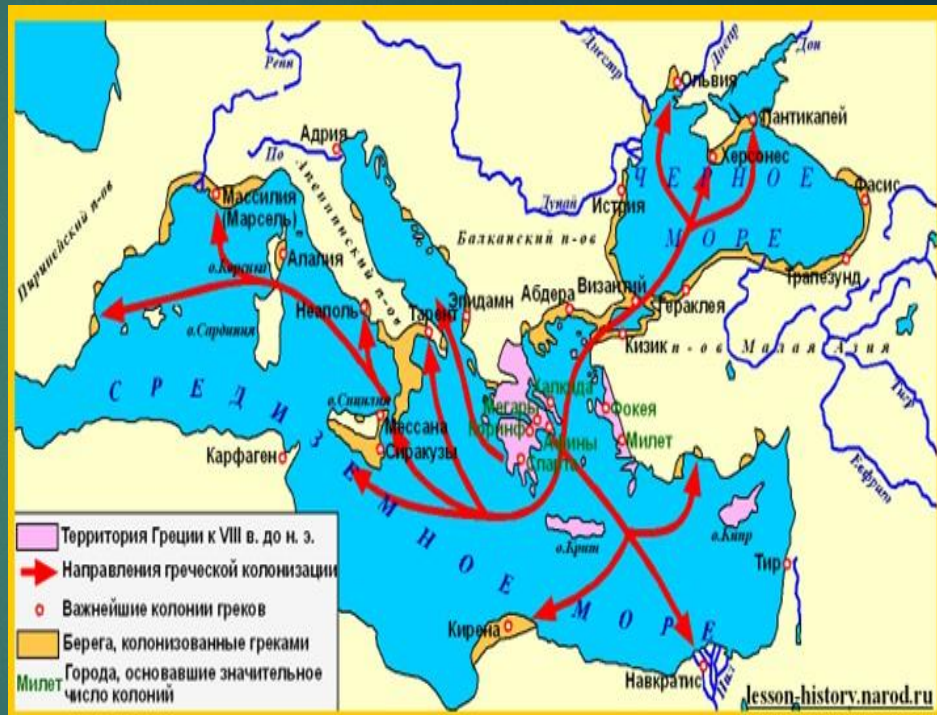

- ▶ Какое значение имели Великие географические открытия для развития России?

**Плавание финикийцев вокруг Африки —**  
предполагаемое путешествие финикийских мореходов  
вокруг Африканского континента около 600 года до н. э.,  
совершённое по приказу египетского фараона Нехо II.





# Морские путешествия и колонии древних греков




# Макет китайского корабля Чжэн Хэ и гораздо меньший по размеру каракки Колумба



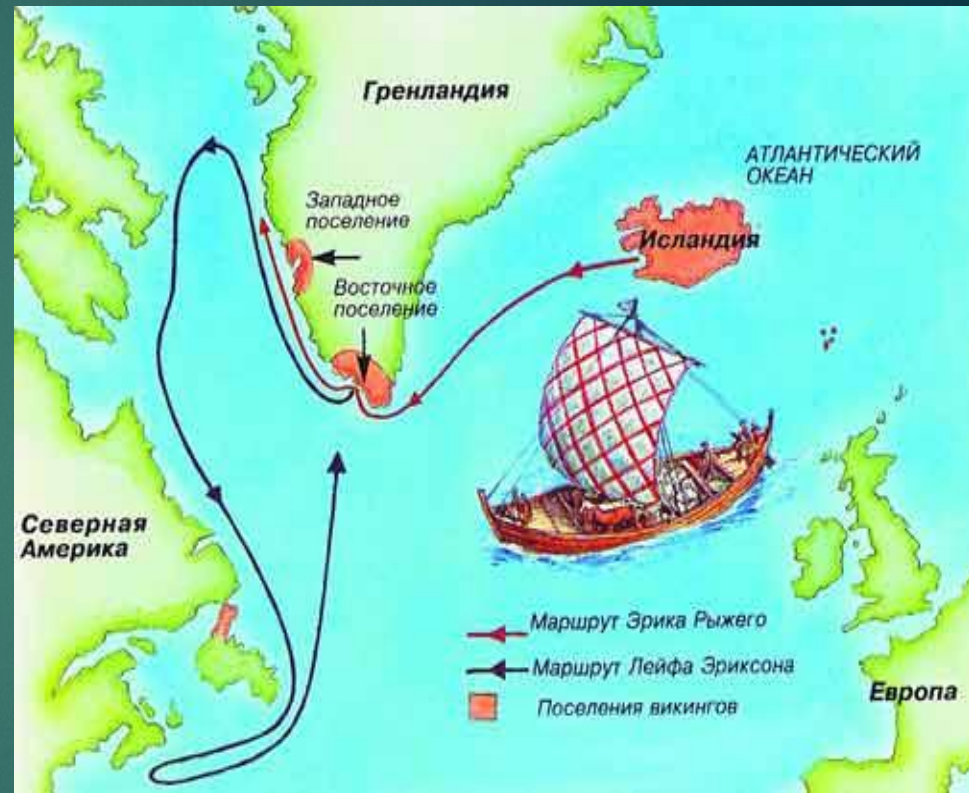
Кара́кка (итал.  
Carracca, исп.  
Carraca) —  
большое парусное  
судно XV—XVI  
веков,  
распространённо  
е во всей Европе.



# Викинги открыли Исландию, Гренландию, Северную Америку



Норманны (викинги)  
10 век



# Географические открытия – это

1. Посещение новых территорий.
2. Хозяйственное освоение новых земель.
3. Установление контактов с местным населением.

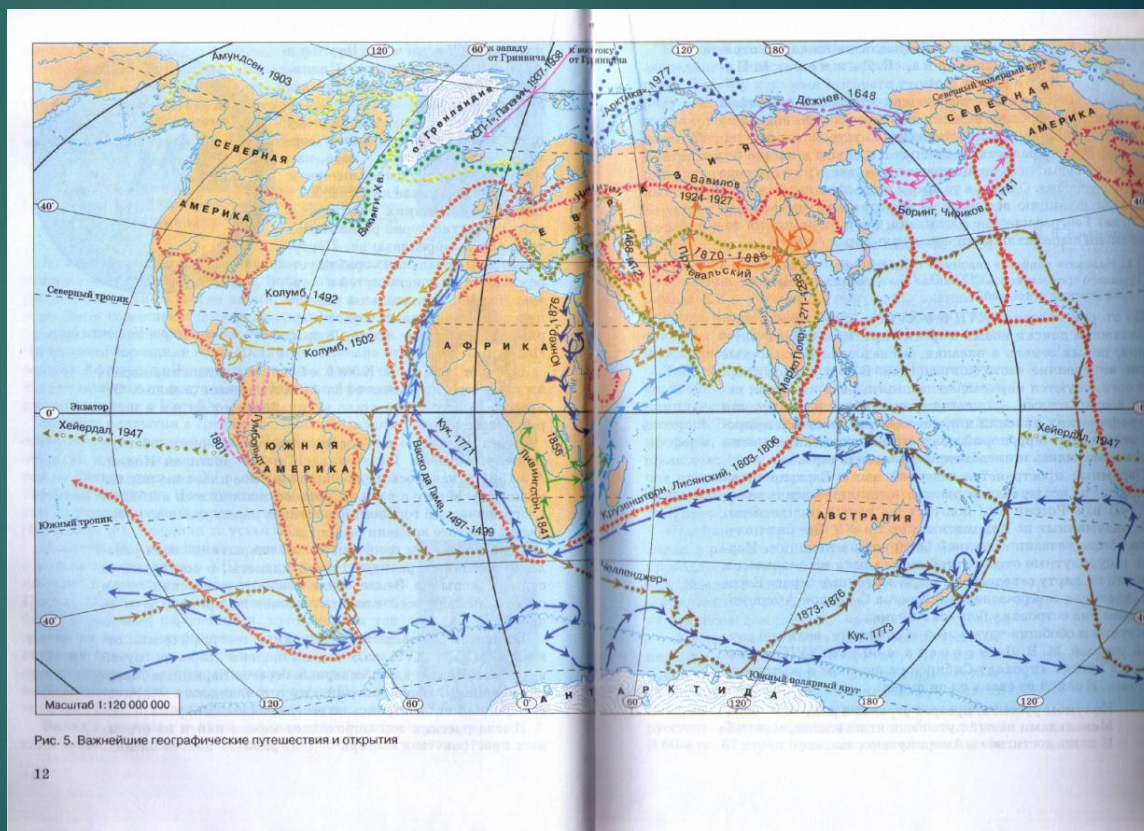


Рис. 5. Важнейшие географические путешествия и открытия



# Географические открытия европейцев.

I этап кон. 15- сер. 16 вв.

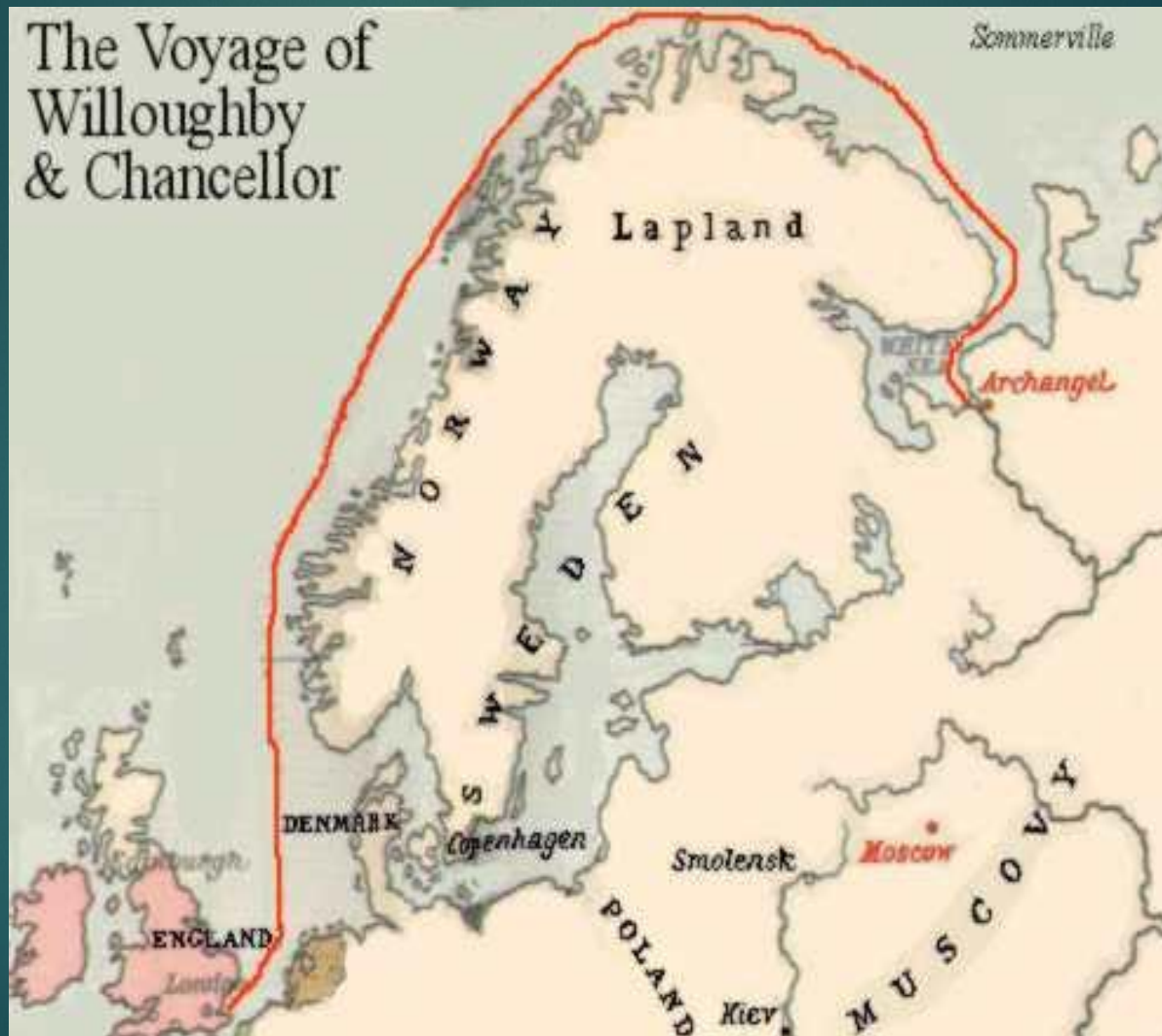
- ▶ Испанцы, португальцы.
- ▶ 1488 г. Бартоломеу Диаш
- ▶ 1497 г. Васко да Гама
- ▶ 1492 г. Христофор Колумб
- ▶ 1519-1521 гг. Фернан Магеллан


II этап 16- сер. 17 вв.

- ▶ Англичане, голландцы, французы.
- ▶ 1553 г. Ричард Ченслер – причалил к Двинскому заливу Белого моря.



# Экспедиция Р.Ченслера






Первый сибирский поход. 1483 г.  
Приращением Сибири Россия обязана  
вовсе не Ермаку. За сто лет до  
легендарного атамана войско московских  
воевод Федора Курбского-Черного и  
Ивана Салтыка-Травина прошла от Устюга  
до верховий реки Обь, присоединив  
западную Сибирь к владениям Ивана III.



# Русские географические открытия.

В конце XV в. воеводы Семен Курбский и Петр Ушатый предприняли большой поход в Западную Сибирь, во время которого была открыта самая высокая часть Уральских гор и определено их истинное направление «от моря до моря», т. е. с севера на юг.







Наряду с сухопутными экспедициями развивались и морские путешествия. **Поморы** — потомки русских, осевших на побережьях северных морей,— создали особый вид судна, приспособленного для плавания во льдах. На этих судах они открыли о. Колгуев, проливы, ведущие в Карское море, достигли Новой Земли и подошли к Медвежьему острову и восточным берегам Шпицбергена. Поморы совершали частые путешествия между устьями Оби и Северной Двины, а также поддерживали торговые связи со скандинавами, плавая в Балтийское море вокруг берегов Скандинавского полуострова.



# Плавания поморов.






Русские люди в XIV—XV вв. совершали длительные поездки в соседние страны. Среди них наиболее замечательным является путешествие тверского купца Афанасия Никитина, который первым из европейцев посетил Индию (1466—1472 гг.). Маршрут Никитина был очень большим и- по тому времени необычайно трудным. Он посетил Шемаху, Иран, Ормуз, Индию, пересек три моря (Каспийское, Черное и Аравийский залив) (рис. 4), провел в Индии больше трех лет и хорошо познакомился с народами и природой этой страны. Никитин не доехал до родной Твери и умер в пути. Находясь в Индии, Никитин вел записи, которые были доставлены его спутниками в Москву, где были изданы под названием «Хождение за три моря». В эти записки вошли путевые наблюдения и личные впечатления. В них приводится много интересных сведений о религии индусов, их образе жизни, о растительности, птицах, животных и богатствах природы Индии.



# Тверской купец – Афанасий Никитин.

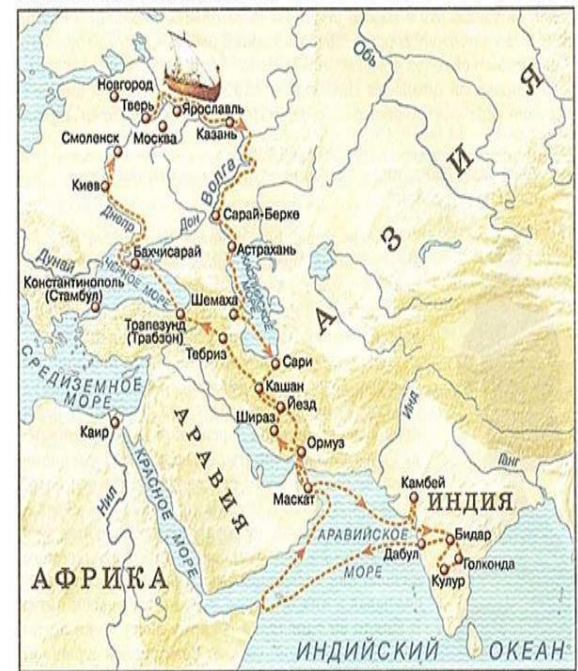


Хождение за  
три моря



Хронос 2008


## Маршрут путешествия Афанасия Никитина





# Почему Россия не приняла активного участия в ВГО в XVI в.?


1. Не развиты товарно-денежные отношения, как в Европе.
2. Не было много денег для снаряжения экспедиций.
3. Отсутствие выхода к незамерзающим морям.
4. Не было флота.
5. Не завершилось формирование единого государства.



# Самостоятельная работа с учебником (стр. 11-12).

Прочитать текст пункта «Последствия Великих географических открытий», найти и выписать в тетрадь последствия ВГО.





Домашнее задание: параграф 1, вопросы и задания для работы с текстом параграфа (устно).

Подготовить сообщения о русских географических открытиях 16 века, об экспедиции Р.Ченслера (по желанию).