

*В сто морей тот великан,
Он зовётся... океан*

- это водное пространство земного шара вне суши.



**Тихий
Атлантический
Индийский
Северный Ледовитый
Нанесите на
контурную карту
океаны.**

Мировой океан и его части



Цель:

- Вспомнить, что такое гидросфера.
- Дать понятие Мировой океан и его части, суша в океане:
 - океаны, моря, заливы, проливы.
 - материки, острова,
 - архипелаги, полуострова
 - Закрепить умения учащихся работать с картами атласа.



ГИДРОСЕР

А-

водная оболочка
Земли



Мировой
Океан

96%



Воды суши

3,8 %



Вода в

атмосфере

0,2%



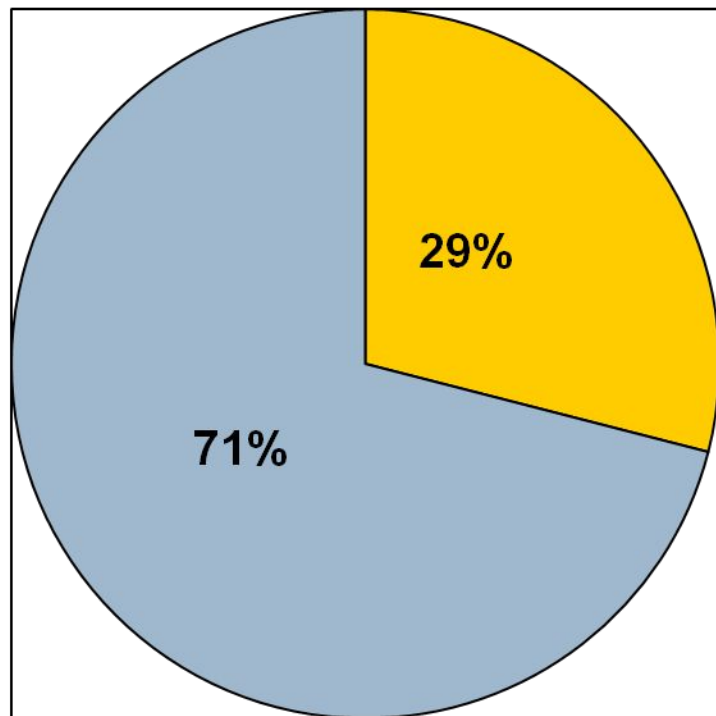
Океаны

Моря

Заливы

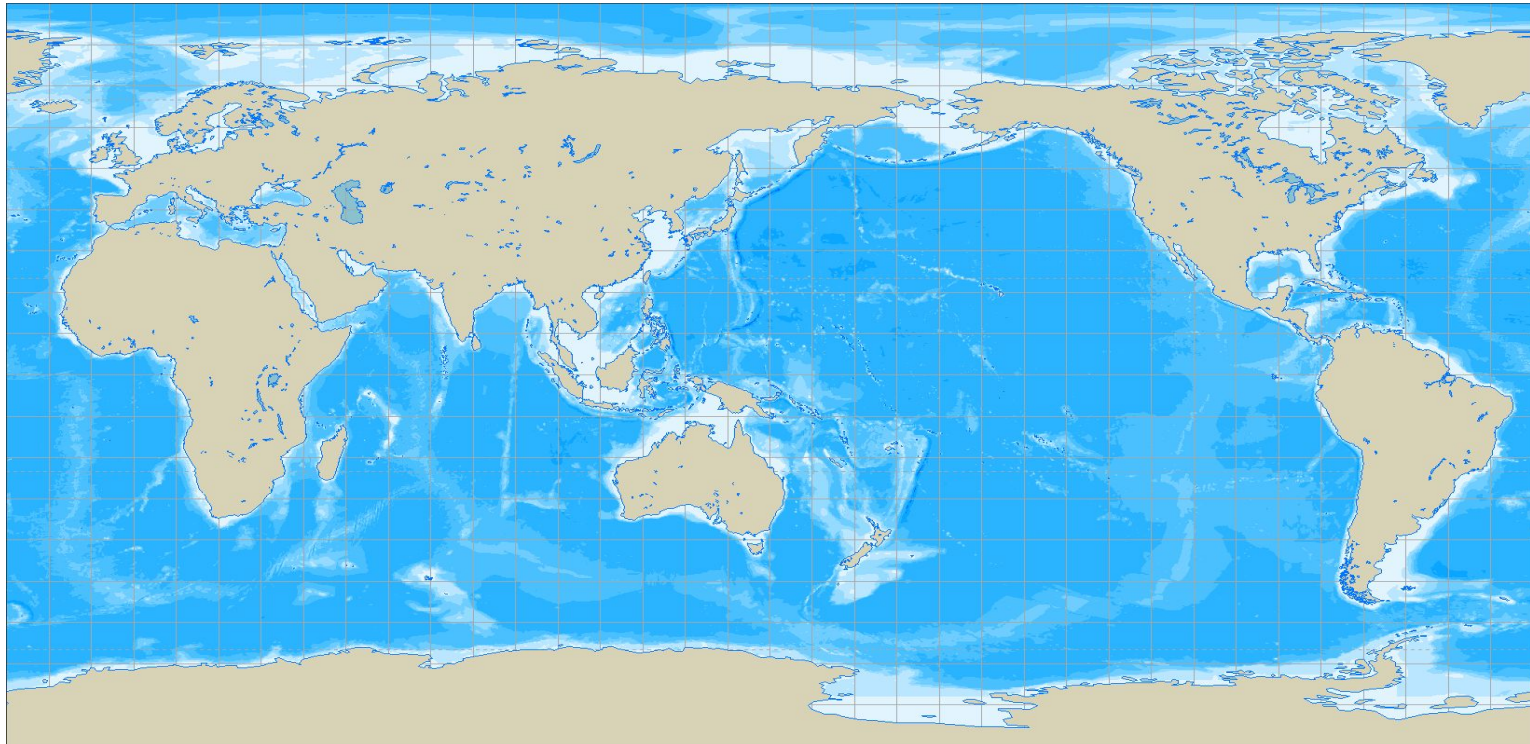
Проливы

Соотношение суши и океана



Мировой океан

- это единое водное пространство, которое окружает материки и острова и обладает общим солёным составом.



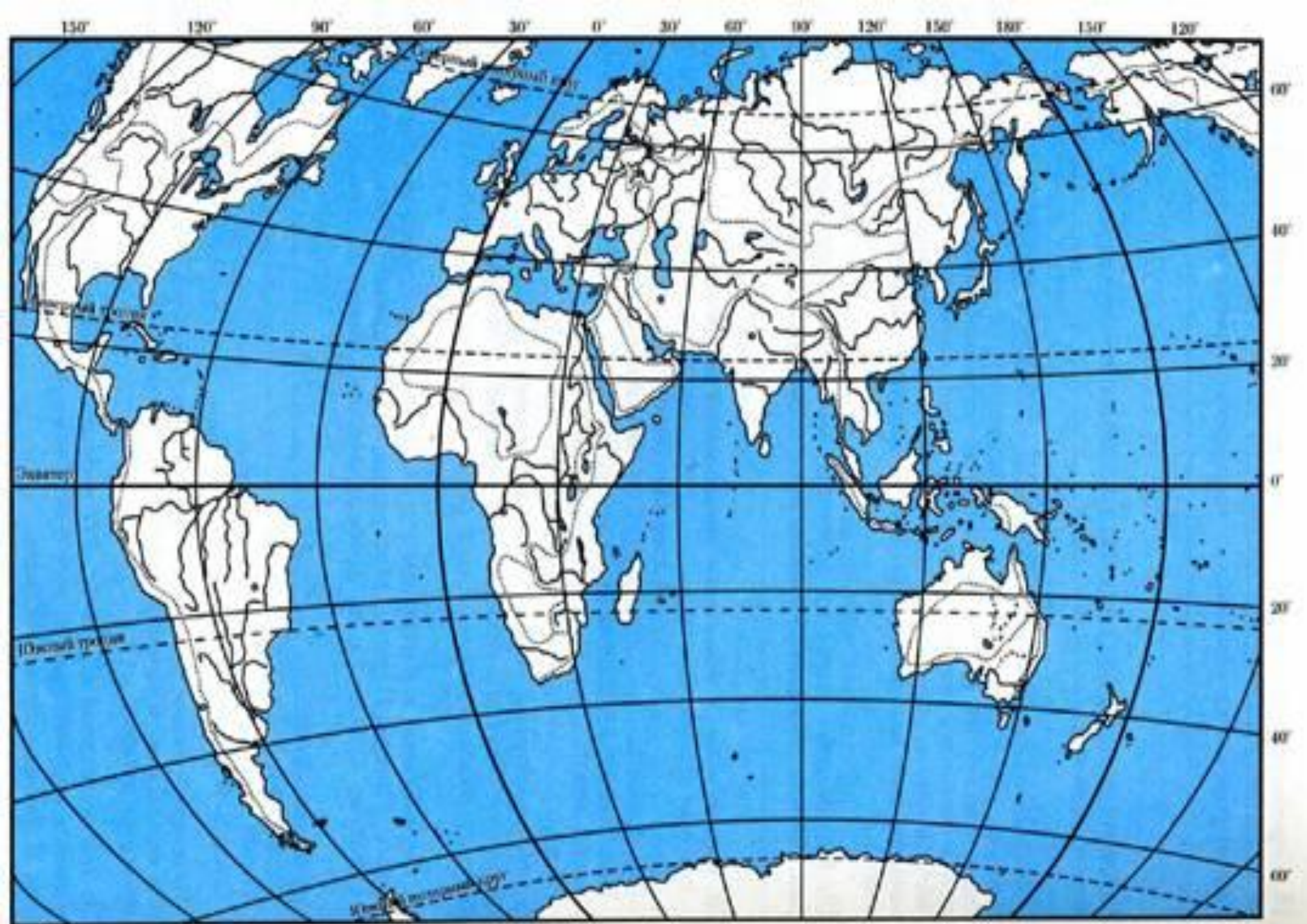
Мировой океан

- * Площадь = 361,3 млн кв. км. (70,8%).
- * Объём = 1340 млн куб. км.
- * Средняя глубина = 3710 метров.

На заметку эрудиту

Название «океан» происходит от имени мифической реки Океан, которая по представлениям вавилонян и египтян омывала плоский диск суши. По мере накопления географических знаний стало ясно, что материки омывает не река, но название «Океан» сохранилось.





- * Самый большой и глубокий, омывает западные берега Северной и Южной Америки, восточную часть Евразии и Австралии. А также Антарктиду.
- * **Нанесите на к. карту самую глубокую точку Тихого океана**




Тихий океан-178,62 млн.км²

- * Второй по величине, менее глубокий, чем Тихий, омывает Америку с востока, Евразию, Африку с запада, Антарктиду.



Атлантический океан- 91,56 млн. км 2

Атлантический океан



- * Меньше чем Тихий и Атлантический, омывает берега Африки, Евразии, Австралии и Антарктиды.



Индийский океан 76,17 млн. км²

Индийский океан

В древности этот океан называли «Восточным», а путешественники, искавшие путь в сказочную страну Индию, дали ему название

«Индийский»



- * Самый маленький, самый холодный, почти круглый год покрыт льдом, омывает северную Америку и Евразию.



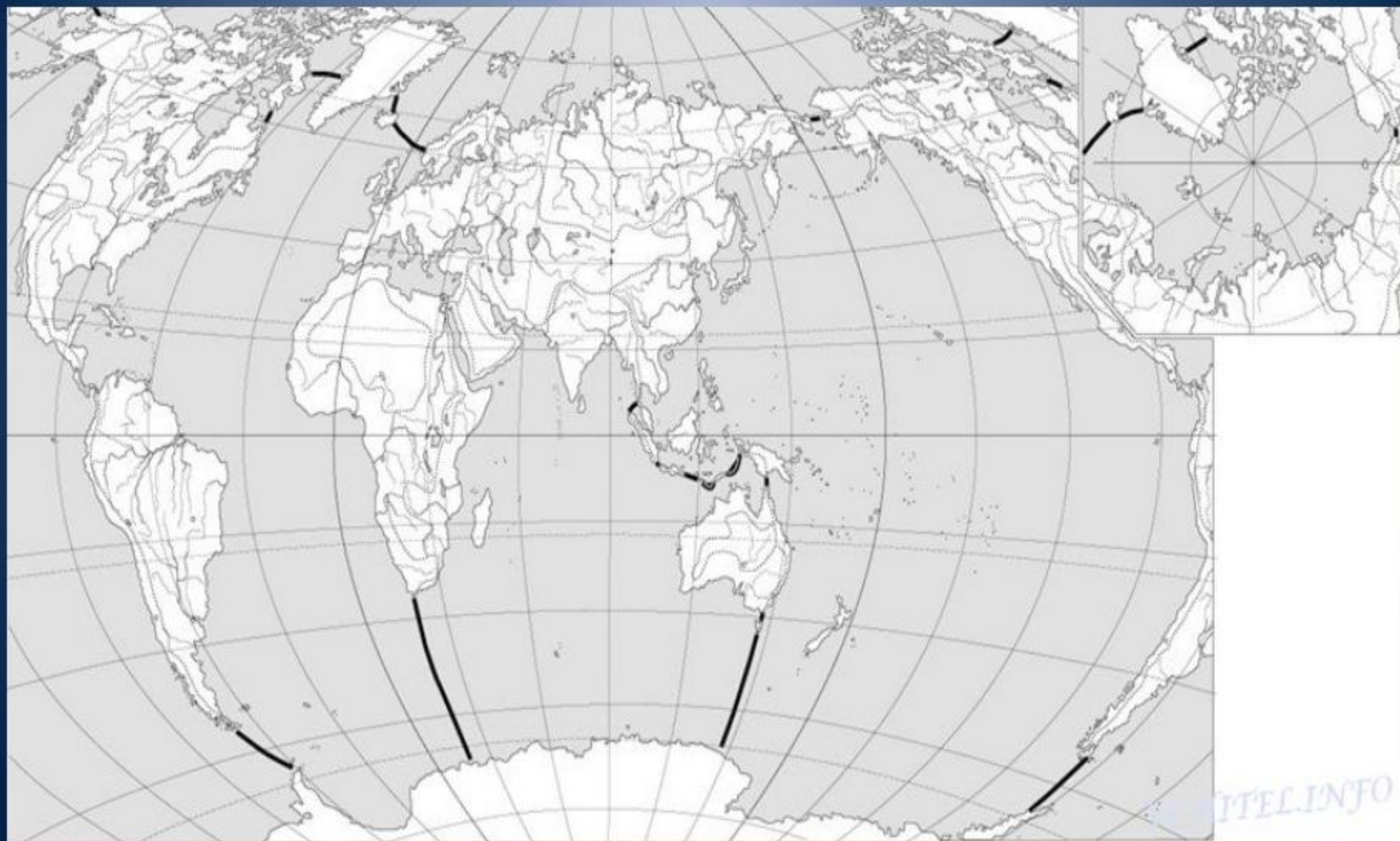
14,75 млн. км²

Северный Ледовитый океан

Северный Ледовитый океан



Границы океанов





Найди на карте

5 любых морей

Море - это часть океана, отличающаяся от него свойствами воды, течениями, живущими в нем организмами.

Виды морей:

Внутренние

Окраинные



Черное море



Самые крупные моря:

* *Филиппинское*



S-5726 тыс.км.кв. Макс. глуб.10265м


* *Аравийское*



S-4832 тыс.кв.км

Макс.глуб.5803м.

* *Коралловое*



S-4068 тыс.кв.ки.

Макс.глуб.9174 м.


* Самое мелкое море.



Азовское море

Ср.глубина 7 м. Макс.глубина 14 м.

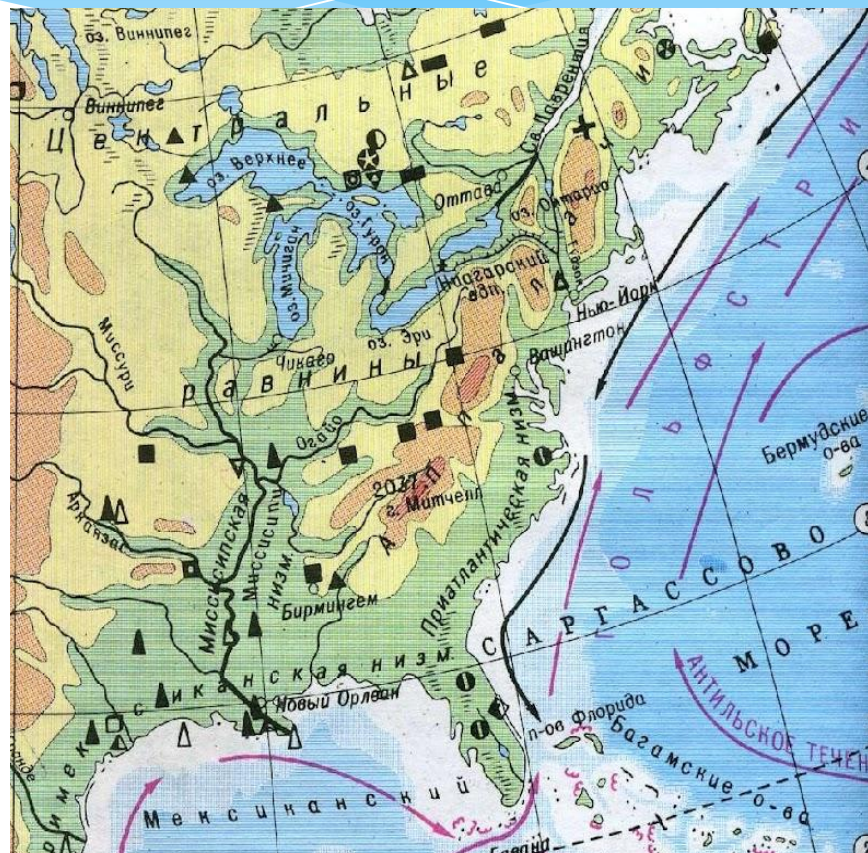
* Самое маленькое море.



Мраморное

Площадь 12 тыс.кв.км.

* «Море в океане» Где находится это «безбрежное море» и как называется?



Саргассово море

* Залив-часть океана (моря), вдающаяся в сушу, но свободно сообщаящаяся с океаном (морем).



Бенгальский залив


**По свойствам
воды,
течениям,
живущим в них
организмам
залив обычно
мало чем
отличается
от океана
(моря).**



Пролив - сравнительно неширокое водное пространство, ограниченное с двух сторон берегами материков или островов.
«ВОРОТА»



Фернан Магеллан



Магелланов пролив
Определите, что он разделяет,
а что соединяет?

*Он ведёт из моря в море
Не широк - всего верста.
И в нём как в школьном коридоре,
И шум, и звон, и теснота.*

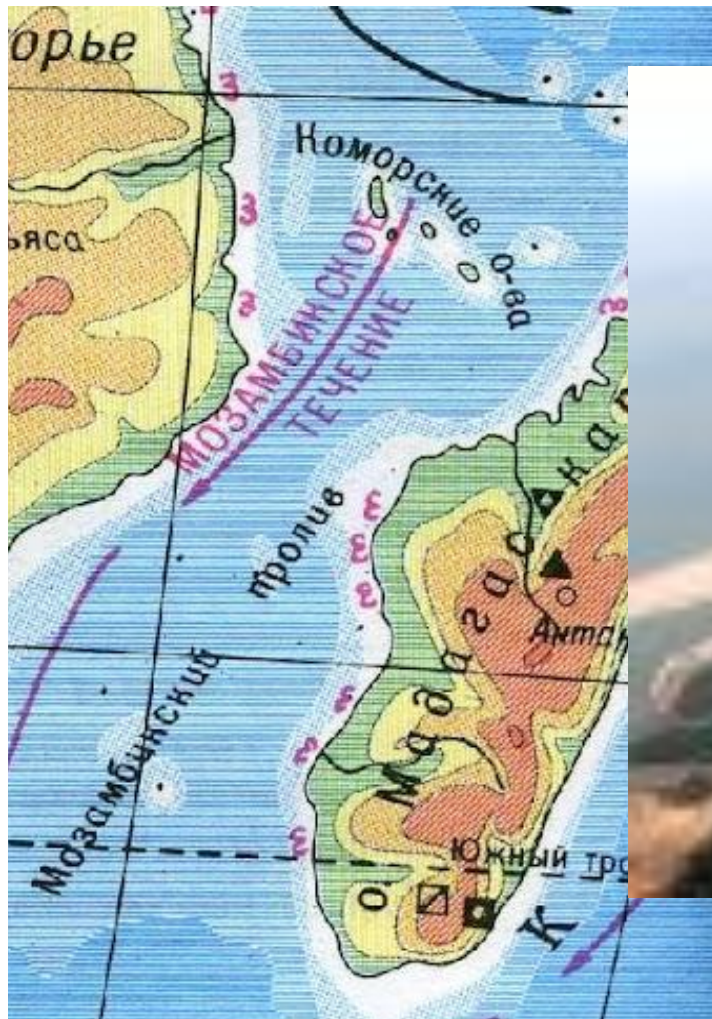
пролив

- это узкое водное пространство, ограниченное сушей с двух сторон.



Самый широкий пролив-Дрейка- около 1тыс. Км. шириной, названный в честь капитана Френсиса Дрейка.

* Самый длинный пролив ?

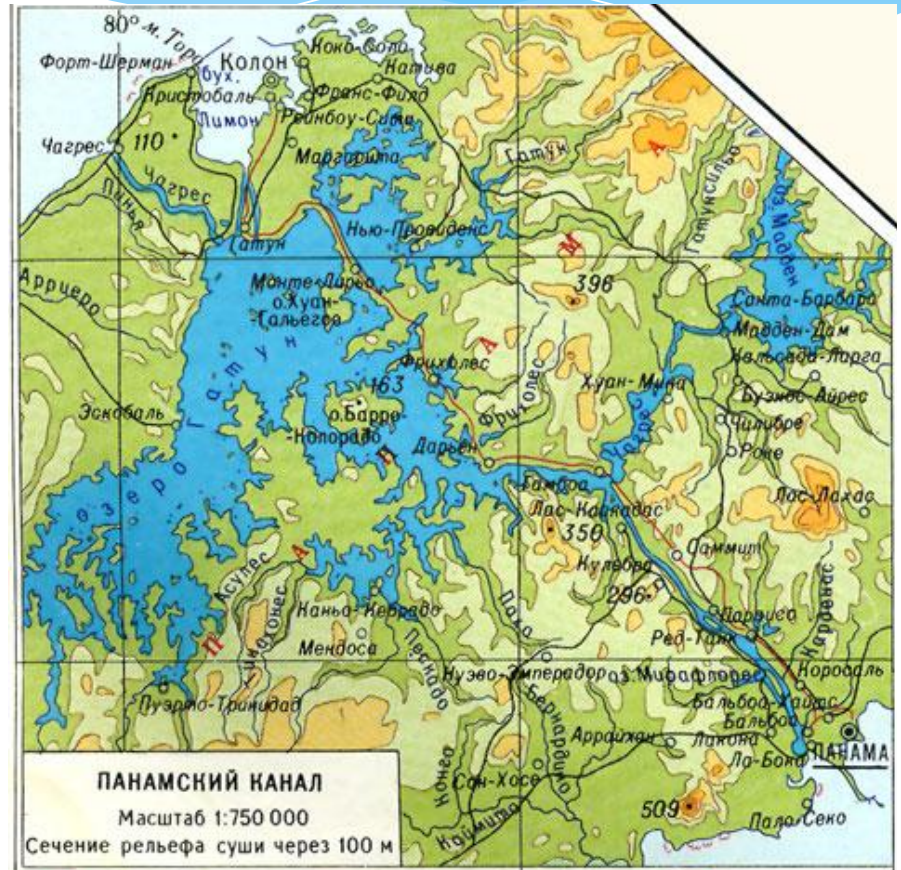


Мозамбикский пролив, длинна 1760км

КАНАЛ – искусственный пролив, созданный



Суэцкий канал
Отметить
цифрой 16



Панамский канал
Отметить цифрой 17

Физкультминутка

**А над морем чайки кружат,
Полетим за ними дружно.
Брызги пены, шум прибоя,
А над морем - мы с тобою!
(машут руками)**

**Мы теперь плывем по морю
И резвимся на просторе.
Веселее загребай
И дельфинов догоняй.
(плавательные движения руками)**

**Поглядите: чайки важно
Ходят по морскому пляжу.
(ходьба на месте)
Сядьте, дети на песок,
Продолжаем наш урок.**





материк
и



полуостр
ова

Суша в океане



остров
а



архипела
ги



Материки

огромные участки

суши,

со всех сторон или почти со всех сторон окружённые
водой.

Какие материки вы знаете?

Отметьте их на контурной карте.

- Острова- сравнительно небольшие участки суши в море или океане.

Виды островов:


1 Материковые;

2 Вулканические;

3 Коралловые.

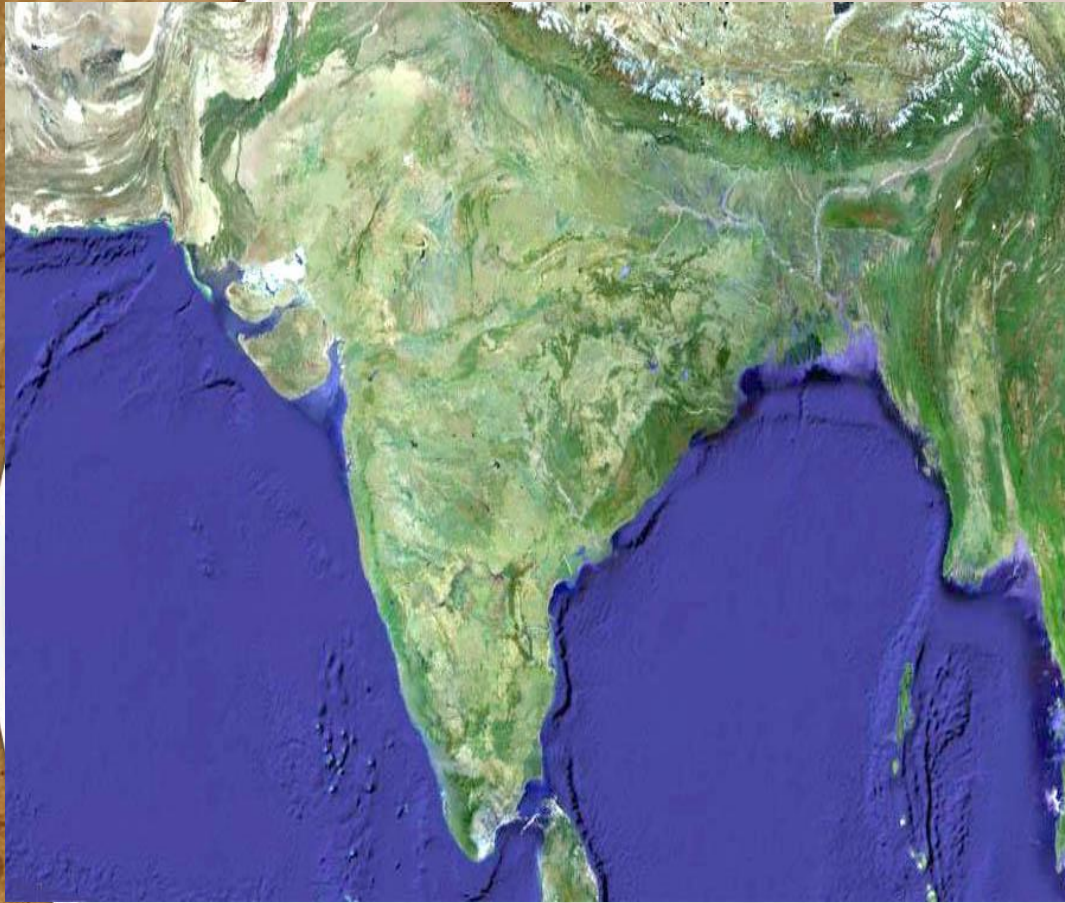


Архипелаг – группа островов, лежащих недалеко друг от друга и имеющих общее основание.



Полуострова

Полуостров – это часть суши, окружённая с 3-х сторон водой



Закрепление материала

Что лишнее?

Тихий

Атлантический

Средиземное

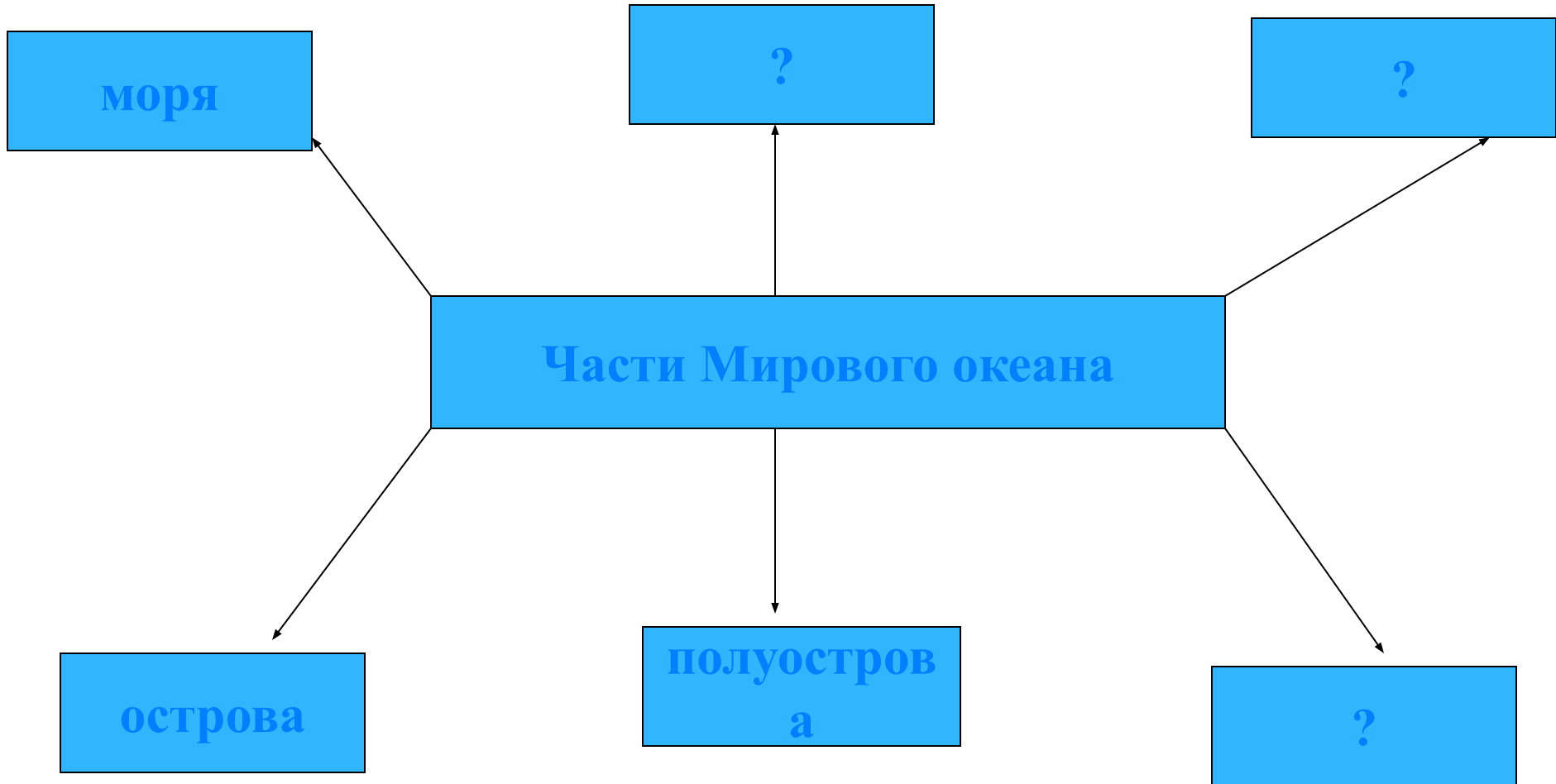
Что лишнее?

Берингов

Мексиканский

Магелланов

Части Мирового океана



Самое глубокое море в Мировом океане?



Самый большой остров?



Гренландия



Самый большой полуостров?



Самый большой полуостров России?



* Какие вы знаете «цветные моря»?



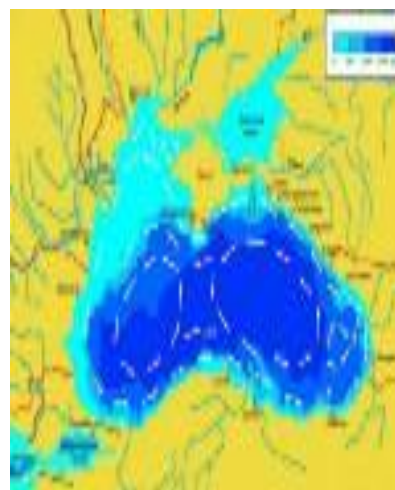
Белое



Желтое



Красное



Черное



Домашнее задание



Изучить п.19.

Выучить понятия, выделенные жирным шрифтом.

Уметь показывать на карте все географические объекты, указанные в параграфе 19.

Инд. задания- на контурную карту нанесите географические объекты, относящиеся к категории «самый...» (по желанию).