



УДМУРТИЯ



UDMURTIA



Географическое положение

Государственные символы

Быт, народ, традиции

Знаменитые люди



Cities

Geographical location

State symbols

Customs, traditions, people

Famous people



Географическое положение

Удмуртская республика расположена в западной части Среднего Урала, в междуречье Камы и Вятки. Её площадь составляет 42.1 км²

Расстояние от Ижевска центра Удмуртской республики до Москвы центра Российской Федерации 1325 км.

до С.Петербурга 1904 км.

Екатеринбург 800км.

Казань 395 км.

На западе и севере граничит с Кировской областью, на востоке с Пермской областью, на юго-востоке с республикой Башкортостан, на юго-западе с республикой Татарстан

Moscow

Udmurtia

Izhevsk

GEOGRAPHICAL LOCATION



The **Udmurt Republic** is a sovereign republic within the **Russian Federation**. It is situated in the Western part of the Middle **Urals** between the **Kama** and **Vyatka** rivers.

The distance between **Izhevsk**, the capital of the **Udmurtia Republic**, and **Moscow**, the capital of the **Russian Federation**, is **1325 km**.

Distances to other cities:

St.Petersburg - 1904 km;


Ekaterinburg - 800 km;

Kazan - 395 km.

The republic covers an area of **42.1 thousand sq.km** which equal **0.25%** of the total area of the **Russian Federation**.

In the West and North the **Udmurtia Republic** borders on the **Kirov** region, in the East: the **Perm** region, in the South: **Bashkortostan** and **Tatarstan**.

- Солнце горит в алых гроздьях р
- Новый день встречает земля,
- Реет твой Флаг над простором р
- О, Удмуртия моя!
- Воссияй, Отчизна моя,
- Счастьем путь нам озаряй!
- Да хранит Господь тебя
- Расцветай, любимый край!
- Краше тебя нет на свете земли,
- Широки леса и поля,
- Весть о тебе вдаль несут журав
- Славься, Родина моя!
- Воссияй, Отчизна моя,

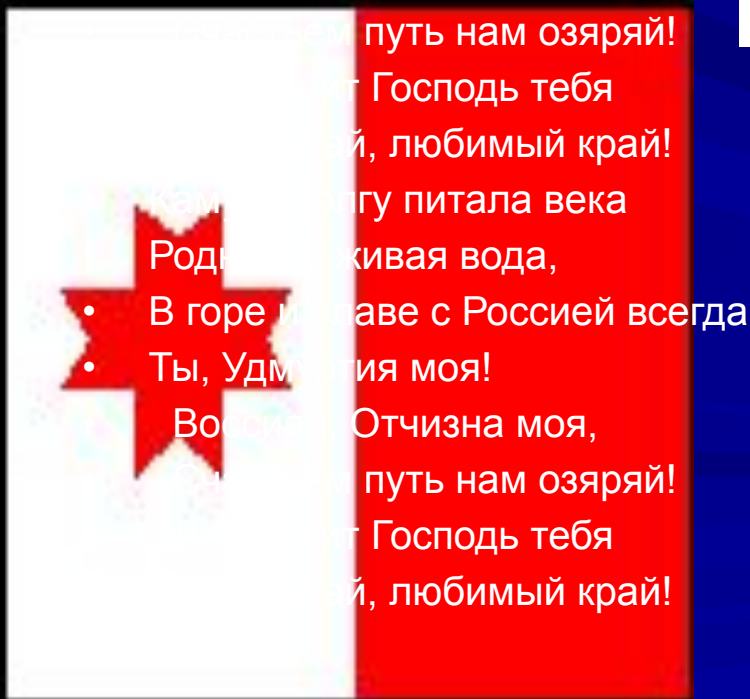


- Счастьем путь нам озаряй!
- Да хранит Господь тебя
- Расцветай, любимый край!
- Краше тебя нет на свете земли,
- Широки леса и поля
- Весть о тебе вдаль несут журав
- Славься, Родина моя!
- Воссияй, Отчизна моя,
- Счастьем путь нам озаряй!
- Да хранит Господь тебя
- Расцветай, любимый край!

Государственные СИМВОЛЫ



- Солнце горит в алых гроздьях р
- Новый день встречает земля,
- Реет твой Флаг над простором р
- О, Удмуртия моя!
- Воссияй, Отчизна моя,
- Счастьем путь нам озаряй!
- Да хранит Господь тебя
- Расцветай, любимый край!
- Краше тебя нет на свете земли,
- Широки леса и поля,
- Весть о тебе вдаль несут журав
- Славься, Родина моя!
- Воссияй, Отчизна моя,



State symbols



Города

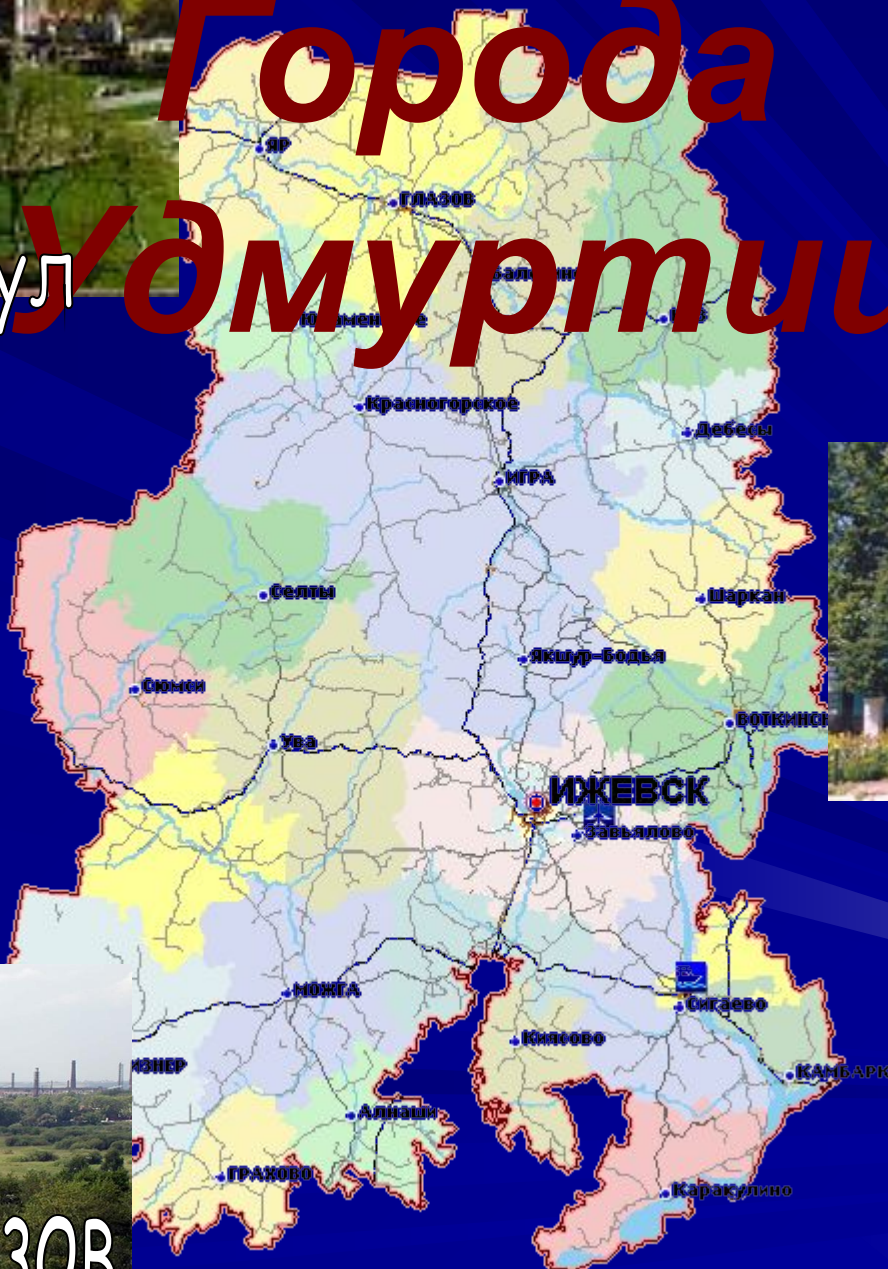
Удмуртии



Сарапул



Ижевск



Воткинск



Глазов





Можга



Izhevsk

City was formed
in April, 1, 1760. In 1921
it became the center of
Udmurtia and got a
status of the republic
capital





Sarapul


In 1780 Sarapul got the status of city


It is the second-largest city in Udmurt republic. Sarapul has the status of historical city.



Ижевск

10 апреля 1901 года.
В 1921 году стал центром Удмуртии, а в декабре 1934-го
получил статус столицы республики





Сарапул

В 1780 году Сарапулу
присвоен статус города

Это второй по величине
город в республике.

Сарапул имеет статус
исторического города.





Glazov

The history of Glazov counts 327 years.



It is an industrial centre of the north of Udmurtiya





Глазов

История Глазова
насчитывает 327 лет



Глазов -
промышленный центр
севера Удмуртии



ВОТКИНСК

Датой образования
города считается 20 августа 1935 года



Главная достопримечательность
города - Государственный
мемориальный архитектурный
комплекс "Музей-усадьба
П.И. Чайковского"



Votkinsk

The date of formation of city
consideres August 20, 1935



The main sight of city
is a State memorial
complex "a Museum -
manor of item P.I. Tchaikovsky"



Mozhga



Mozhga is contemporary industrial and cultural center of the south-west part of Udmurtia



Можга



Сегодня Можга -
это промышленный и культурный
центр юго-западной
части Удмуртии



Галина Кулакова

Пётр Ильич Чайковский

Калашников Михаил Тимофеевич



П.И. Чайковский



7 мая 1840 года в доме горного начальника Камско-Воткинского завода родился будущий гений мирового искусства





Михаил Тимофеевич Калашников



М.Калашников вошел в историю как изобретатель всемирно известного оружия





Галина Кулакова



4-кратная олимпийская чемпионка,
9-кратная чемпионка мира,
39-кратная чемпионка Советского Союза.



Национальные блюда





Италмас



Чипчирган

**Музыкальные
коллективы**



Танок



Айкай

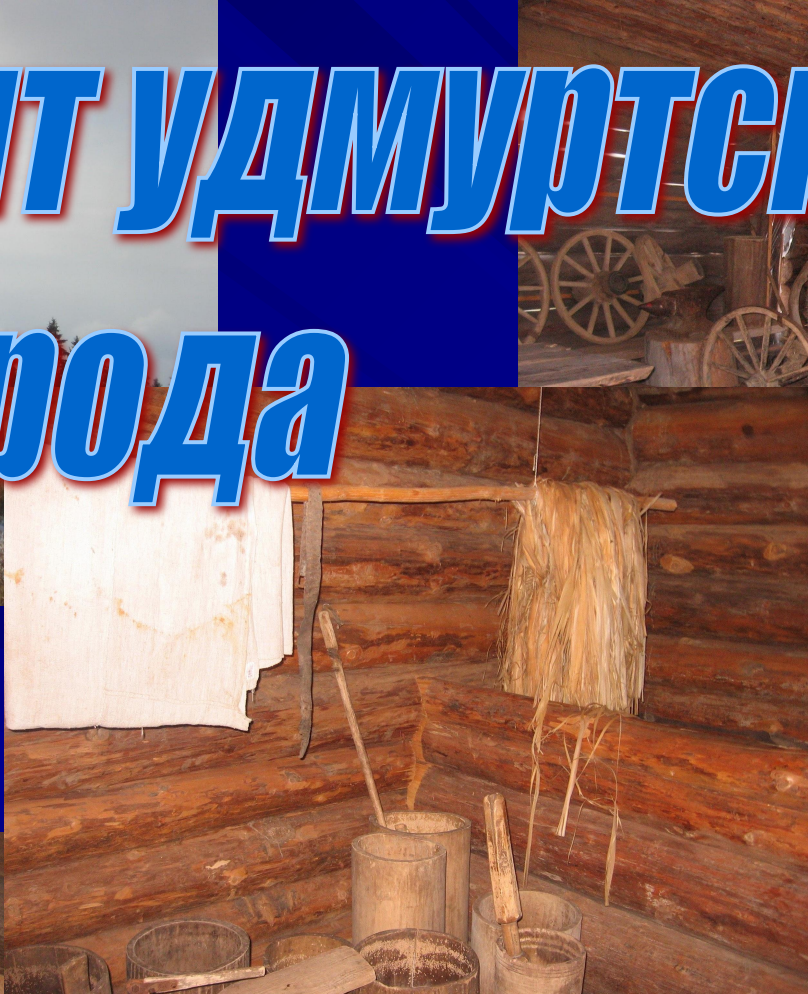




Удмуртский народ



БЫТ УДМУРТСКОГО НАРОДА



Galina Kulakova

Petr Il'ich Chaicovsky


Mikhail Kalashnikov



P.I.Tchaikovsky



The future genius of world art was born in May, 7, 1840 in the house of Kamsk-Votkinsk Plant mining chief





Mikhail Kalashnikov



M. Kalashnikov has gone down
in the history
as the creator of the world's
best assault rifle





Galina Kulakova




four fold Olympic champion,
nine fold champion of the world,
thirty nine fold Soviet Union champion



National dishes





Itaimas



Chipchirgan

***Popular
ensembles***



Tanok



Aikai






People



*of
Udmurtia*



Village house

